


22.08.2018

X Есипов Н.В.

Подписано цифровой подписью:
Есипов Николай Викторович

"УТВЕРЖДАЮ"
Заместитель начальника управления
лесного хозяйства Липецкой области


Есипов Н.В.
"22" августа 2018 г.

Акт

лесопатологического обследования № 460
лесных насаждений Тербунского лесничества (лесопарка)
Липецкой области (субъекта Российской Федерации)

Способ лесопатологического обследования:

1. Визуальный

V
V

2. Инструментальный

Место проведения

Участковое лесничество	Урочище (дача)	Квартал	Выдел (выделы)	Площадь, га
Больше-Полянское		29	2	2,6

Лесопатологическое обследование проведено на общей площади 2,6 га.



1. Визуальное лесопатологическое обследование.*

☒ Наземное

☐ Дистанционное

1.1. На площади 2,6 га фактическая таксационная характеристика лесного насаждения соответствует (не соответствует) таксационному описанию (нужное подчеркнуть).

Причины несоответствия

Список участков с выявленными несоответствиями приведен в приложении 1 к настоящему Акту.

1.2. Лесные насаждения с нарушенной и утраченной устойчивостью выявлены на площади га:

Участковое лесничество	Урочище (дача)	Площадь, га		Причина ослабления (гибели)
		с нарушенной устойчивостью	с утраченной устойчивостью	
Больше-Полянское				трутовик ложный дубовый и дуболюбивый (код 360), воздействия шквалистых и ураганных ветров прошлых лет, повлекшие слом стволов деревьев (код 822)
Итого				

Состояние обследованных лесных насаждений приведено в приложениях 1.1-1.4 к Акту в зависимости от

1.3. В обследованных лесных участках прогнозируется:

Прогноз	Площадь, га
Ослабление лесных насаждений	
Усыхание лесных насаждений различной степени	
Развитие очагов вредных организмов	

1.4. Обнаружено загрязнение лесного участка отходами и выбросами:

☐ Промышленными

☐ Бытовыми

Вид загрязнения	Размеры загрязнения			Объем, кубм	Площадь загрязнения
	длина, м	ширина, м	высота, м		

ЗАКЛЮЧЕНИЕ

Оценка текущего санитарного и лесопатологического состояния лесных насаждений, назначенные профилактические мероприятия по защите лесов, агитационные мероприятия:

В квартале № 29 выделе № 2 участкового лесничества Больше-Полянское

Санитарное состояние на площади 2.6 га - здоровое, средневзвешенная категория состояния - 1.2 (определено инструментальным способом). Состав насаждения по таксационному описанию 7ДНЗАО

Исполнитель работ по проведению лесопатологического обследования:

ФИО инженер-лесопатолог Чернышов Е.С.

Подпись

Дата обследования

28.05.2018

Е.Чернышов

*Раздел включается в акт, в случае проведения лесопатологического обследования визуальным способом.

2. Инструментальное обследование лесного участка.*

2.1. Фактическая таксационная характеристика лесного насаждения соответствует
(не соответствует) (нужное подчеркнуть) таксационному описанию. Причины несоответствия:

Ведомость лесных участков с выявленными несоответствиями таксационным описаниям приведена в приложении 1 к Акту.

2.2. Состояние насаждений: с нарушенной устойчивостью ☐
с утраченной устойчивостью ☐

причины повреждения:

трутовик ложный дубовый и дуболюбивый (код 360), воздействия шквалистых и ураганных ветров прошлых лет, повлекшие слом стволов деревьев (код 822)

Данные причины определены по следующим признакам:

наличие плодовых тел на стволе (код 801), механические повреждения слом ствола под кроной пр. лет (код 206)

Заселено (отработано) стволовыми вредителями:

Вид вредителя	Порода	Встречаемость (% заселенных деревьев)	Степень заселения (слабая, средняя, сильная)

Повреждено огнём:

Вид пожара	Порода	Состояние корневых лап		Состояние корневой шейки		Подсушивание луба	
		% поврежденных огнём корней	% деревьев с данным повреждением	оког корневой шейки по окружности и (1/4; 2/4; 3/4; более 3/4)	% деревьев с данным повреждением	по окружности и (1/4; 2/4; 3/4; более 3/4)	% деревьев с данным повреждением

Поражено болезнями:

Вид	Порода	Встречаемость (% пораженных деревьев)	Степень поражения (слабая, средняя, сильная)
Трутовик ложный дубовый	Дуб нагорный высокоствольный семенной	5,4	единичная

2.3. Выборке подлежит

3,3 % деревьев,

в том числе:

ослабленных

_____ %,

(причины назначения)

сильно ослабленных

_____ %,

(причины назначения)

усыхающих

_____ %,

(причины назначения)

свежего сухостоя

_____ %,

свежего ветровала:

_____ %,

свежего бурелома

0,7 %,

старого ветровала:

_____ %,

старого бурелома

1,2 %,

старого сухостоя

1,4 %,

аварийных

_____ %.

2.4. Полнота лесного насаждения после уборки деревьев, подлежащих рубке, составит

0,5

ЗАКЛЮЧЕНИЕ

По результатам инструментального обследования насаждения на площади 2,6 га было установлено, что насаждение является здоровым, СКС - 1.2. Состав насаждения по таксационному описанию 7ДНЗЯО. На всей площади наблюдается единичное повреждение деревьев дуба трутовиком ложным дубовым и дуболюбивым, степень поражения - единичная. Санитарно-оздоровительные мероприятия не назначаются.

Участковое лесничество	Урочище (дача)	Квартал	Выдел	Площадь выдела, га	Вид мероприятия	Площадь мероприятия, га	Порода	Запас на выдел, куб. м	Крайние сроки проведения
Больше-Полянское		29	2	2,6					

Ведомость перечета деревьев, назначенных в рубку, и лесного участка прилагаются (приложение 2 и 3 к Акту).

Меры по обеспечению возобновления:

не требуются

Мероприятия, необходимые для предупреждения повреждения или поражения смежных насаждений

Надзор за санитарным и лесопатологическим состоянием.

Сведения для расчета степени повреждения:

год образования старого сухостоя

2015

основная причина повреждения древесины

стволовые гнили

дата проведения обследований

10.07.2018

Исполнитель работ по проведению лесопатологического обследования:

ФИО

Чернышов Е.С.

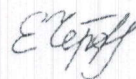
Должность

инженер-лесопатолог

Организация

Филиал ФБУ "Рослесозащита"- "Центр защиты леса Тульской области"

Подпись



* Раздел включается в акт в случае проведения лесопатологического обследования обследования инструментальным способом.

Результаты проведения лесопатологического обследования лесных насаждений за

10.07.2018 г.

Субъект Российской Федерации
Участковое лесничество

Липецкая область
Больше-Полянское

Лесничество (лесопарк)
Урочища (лесная дача)

Тербунское

1	2	3	4	5	6	7	Таксационная характеристика										Распределение запаса насаждения по категориям состояния деревьев, %												Назначенные мероприятия																																																																																																																																																																																																																																																																																																																																																																																																																																																																																																																																																																																																																																											
							8	9	10	11	12	13	14	15	16	17	18	19	20	21	22	23	24	25	26	27	28	29	30	31	32	33	34																																																																																																																																																																																																																																																																																																																																																																																																																																																																																																																																																																																																																																							
29	2	2,6	Защитные леса	Защитные полосы лесов, вдоль дорог			Всего	90	23	28	ДСН	0,5	2	180	607	90,5	6,2																																																																																																																																																																																																																																																																																																																																																																																																																																																																																																																																																																																																																																																							

Показатели, не соответствующие таксационному описанию отмечаются «х»
Исполнитель работ по проведению лесопатологического обследования:

360 - Трутовик ложный дубовый и дуболюбивый

822 - Воздействия шквальных и ураганных ветров прошлых лет, повлекшие слом стволов деревьев

801 - Наличие плодовых тел на стволе

218 - Механические повреждения слом ствола под кроной пр. лет

Е.С. Чернышов

Подпись

Чернышов Е.С.

инженер-лесопатолог

Организация
Филиал ФБУ "Рослесозащита" - "Центр защиты леса Тульской области"

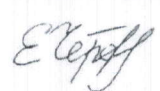
15.08.2018

Дата составления документа

Телефон

8 (4872) 41-89-27

Ведомость перечета деревьев назначенных в рубку
Временная пробная площадь

Субъект РФ	Липецкая область				
Лесничество (лесопарк)	Тербунское	Участковое лесничество			Больше-Полянское
Квартал	29	Выдел	2	Площадь,	2,60 га,
Номер очага вредных организмов	б/н		Размер пробной площади	2,60 га,	
Таксационная характеристика:					
тип леса	ДСН	состав	7ДНЗЯО	возраст	90
полнота	0,5	запас на га	180	бонитет	2
				возобновление	
Время и причина ослабления насаждения: 2015					
<u>Причина 1 - трутовик ложный дубовый и дуболюбивый (код 360), воздействия шквальных и ураганных ветров прошлых лет, повлекшие слом стволов деревьев дуба нагорного высокоствольного семенного (код 822)</u>					
<u>Данные причины определены по следующим признакам: наличие плодовых тел на стволе (код 801), механические повреждения слом ствола под кроной пр. лет (код 206)</u>					
Тип очага вредных организмов:	эпизодический, хронический (подчеркнуть)				
Фаза развития очага:	начальная, нарастания численности, собственно вспышка, кризис (подчеркнуть)				
Состояние лесного насаждения, намечаемые мероприятия:	здоровое				
Средневзвешенная категория состояния насаждения составляет	1,20				
Исполнитель работ по проведению лесопатологического обследования:					
Дата составления документа:	15.08.2018		Телефон	8 (4872) 41-89-27	
ФИО	Чернышов Е.С.		Подпись		
Должность	инженер-лесопатолог				
Организация	Филиал ФБУ "Рослесозащита"- "Центр защиты леса Тульской области"				

Порода:	Дуб нагорный высокоствольный семенной
---------	---------------------------------------

[illegible]

Итоговая

Степени толщины, см	Количество деревьев по категориям состояния, шт.																Всего деревьев по ступеням толщины	
	I	II	III	IV		V		VI			ветровал, бурелом			аварийные деревья			шт.	в том числе подлежат рубке, %
				НЗ	З	НЗ	З	НЗ	З	О	НЗ	З	О	НЗ	З	О		
1	2	3	4	5	6	7	8	9	10	11	12	13	14	15	16	17	18	19
8																		
12	17																17	
16	11																11	
20	57							4									61	0,7
24	124	10						3			2						139	0,8
28	108	9						1									118	0,2
32	144	9						3			3						159	1,0
36	55	7									4						66	0,6
40	19																19	
44	12																12	
48	5																5	
52																		
56																		
60																		
64																		
68																		
72																		
76																		
80																		
84																		
88																		
92																		
96																		
100																		
Итого число стволов, шт.	552	35						11			9						607	3,3
Итого, % от числа стволов	90,9	5,8						1,8			1,5						100,0	3,3
Итого запас, кбм	400,8	27,5						6,1			8,5						442,9	3,3
Итого, % от запаса	90,5	6,2						1,4			1,9						100,0	3,3

Примечание:

НЗ - незаселенное, З - заселенное, О - отработанное вредителями.

Средняя по породе: Дуб нагорный высокоствольный семенной-1.28; Ясень обыкновенный-1

Таксационное описание

Больше - Полянское участковое лесничество

ОКУ «Гербунское лесничество»
Управление лесного хозяйства Липецкой области

Участковое лесничество: БОЛЬШЕ-ПОЛЯНСКОЕ															ЛЕСА ЗАЩ. ПОЛОС ВДОЛЬ Ж/Д И А/Д										Квартал 29	
№	Пло- щадь	Состав	Подрост	по: Я	Вы- сота	Эле- мент	Бос- ра	Вы- сота	Ди:	Кл:	Гр:	Бо:	Тип	Полн:	Запас	сырост.	Кл:	Запас	на	выделе,	дес.	МЗ	Хозяйственные			
дела	га	ва, рельеф, особенности выдела, Отмет:	ра	ле- са	ст	та	со- та	со- та	ам:	с	па:	ни:	леса	ога	леса,	дес.	МЗ	ас:	су-	ре-	еди-	захламлен.	Хозяйственные			
		ка о порослевом У:я- происх. Наимен кат:	ру-	ет:	незалес.	земель:	С:са-	р	ас:	ас:	т	дей	ТЛУ	а пл	на	сос	ва	тав:	ря:	де-	общий:	лик-	мероприятия			
		Хар. лесных культур							та:	та:	та:			сеце	га	выдел:	лю:	ос:	рев:	ев:	вида					
		Кадастров. оценка												ний			шим:	ти:								
1	2	3	4	5	6	7	8	9	10	11	12	13	14	15	16	17	18	19	20	21	22	23	24			
2	2,6	7ДНЗЯО	1	24	ДН	90	23	28	5	2	2	ДСН	Д2	5	18	47	33	2	2	3	14	2	3			
		подрост: 7ЯОЗДН (10)	1.0	м.	1.0	м.	1.0	м.	1.0	м.	1.0	м.	1.0	м.	1.0	м.	1.0	м.	1.0	м.	1.0	м.	1.0			

подрост: 7ЯОЗДН (10) 1,0 м, 1,0 тыс.шт/га
подлесок: ЛШ БЯР БРК СР.ГУСТ
1-ый КЛАСС ДЕТРЕССИИ
осу: Уч-ки лесов вокруг нас.пунктов и сад.товарищ.

Копия верна

Директор ОКУ «Гербунское лесничество»

Тишенин Н.Т.

« 09 » июля 2018г.

