

02.11.2018

УТВЕРЖДАЮ:

**X** Соколов В.Н.  
Подписано цифровой подписью:  
Соколов Василий Николаевич

Должность

Начальник управления  
лесного хозяйства Липецкой области

ФИО

Соколов В.Н. 

Дата

02.11.2018 г.

Акт  
лесопатологического обследования № 707  
лесных насаждений Усманского лесничества  
Липецкой области

Способ лесопатологического обследования: Визуальное V  
Инструментальное V

Место проведения:

Участковое лесничество	Урочище (дача)	Квартал (кварталы)	Выдел (выделы)	Площадь, га
Юшинское	-	132	8	1,1

Лесопатологическое обследование проведено на общей площади 1.1 га.



1. Визуальное лесопатологическое обследование  
Уч. лесничество: Юшинское, участок: - Кв. 132 выд. 8.  
Наземное V Дистанционное

1.1. На площади 1.1 га фактическая таксационная характеристика соответствует таксационному описанию.

1.2. Лесные насаждения с нарушенной и утраченной устойчивостью не выявлены

Участковое лесничество	Урочище (дача)	Площадь, га		Причина ослабления (гибели)
		с нарушенной устойчивостью	с утраченной устойчивостью	
Юшинское	-	-	-	

Состояние обследованных лесных насаждений приведено в приложениях 1.1 - 1.4 к Акту в зависимости от метода проведения ЛПО.

1.3. В обследованных лесных участках прогнозируется:

Прогноз	Площадь, га
Ослабление лесных насаждений	
Усыхание лесных насаждений различной степени	
Развитие очагов вредных организмов	

1.4. Обнаружено загрязнение лесного участка отходами и выбросами:  
промышленными  
бытовыми

Вид загрязнения	Размеры загрязнения			Объем, кубм	Площадь загрязнения, га
	ширина, м	длина, м	высота, м		

## ЗАКЛЮЧЕНИЕ

Оценка текущего санитарного и лесопатологического состояния лесных насаждений:

На площади 1.1 га насаждение здоровое. Средневзвешенная категория состояния насаждения 1.38  
Оценка текущего санитарного и лесопатологического состояния лесных насаждений:  
На участке присутствует неликвидная древесина в объеме 100% от погибшей части древостоя, в связи с этим в соответствии с п. 42 приказа Минприроды России от 12 сентября 2016 г. N 470 Об утверждении правил осуществления мероприятий по предупреждению распространения вредных организмов, в данном насаждении назначено мероприятие уборка неликвидной древесины.")

Назначенные профилактические мероприятия по защите лесов:  
надзор за прилегающими насаждениями и оставшейся частью древостоя.  
агитационные мероприятия:

Исполнитель работ по проведению лесопатологического обследования:

Ирковский Э.Р.  
Зам. директора ООО НПП "АЦЛПИ"

Дата составления документа: 26.10.2018 года. Телефон: 8 (904) 211 15 53.



Уч. лесничество: Юшинское, участок: - Кв. 132 вид. 8 ЛП выдел: 1.

2.1. Фактическая таксационная характеристика лесного насаждения соответствует таксационному описанию.

2.2. Состояние насаждений: устойчивое.

Причины повреждения: Данные причины определены по следующим признакам:

Заселено (отработано) стволовыми вредителями:

[illegible]

Повреждено огнем:

[illegible]

Поражено болезнями:

[illegible]



2.3. Выборке подлежит 0 % деревьев по запасу,  
в том числе:

ослабленных 0 %,  
сильно ослабленных 0 %,  
усыхающих 0 %,  
свежего сухостоя 0 %,  
свежего ветровала 0 %,  
свежего бурелома 0 %,  
старого сухостоя 0 %,  
старого ветровала 0 %,  
старого бурелома 0 %,  
аварийных 0 %.

2.4. Полнота лесного насаждения после уборки деревьев, подлежащих рубке, составит 0.6.  
Критическая полнота для данной категории лесных насаждений составляет 0,5.

### ЗАКЛЮЧЕНИЕ

Фактическая таксационная характеристика насаждения соответствует таксационной характеристике насаждения. В соответствии с п. 42 приказа Минприроды России от 12 сентября 2016 г. N 470 Об утверждении правил осуществления мероприятий по предупреждению распространения вредных организмов, в данном насаждении назначено мероприятие уборка неликвидной древесины.")

С целью предотвращения негативных процессов или снижения ущерба от их воздействия назначена

Участковое лесничество	Урочище (дача)	Квартал	Выдел	Площадь выдела, га	Вид мероприятия	Площадь мероприятия, га	Порода	Выбираемый запас на выдел, куб. м	Крайние сроки проведения
Юшинское	-	132	8	1,1	УНД	1,1		0	2020 год

Ведомость перечета деревьев, назначенных в рубку, и абрис лесного участка прилагаются (приложение 2 и 3 к данному акту).

Меры по обеспечению возобновления: -.

Мероприятия, необходимые для предупреждения повреждения или поражения смежных насаждений: своевременное проведение проектируемых мероприятий, надзор за санитарным и лесопатологическим состоянием.

Сведения для расчета степени повреждения:  
год образования старого сухостоя:  
основная причина повреждения древесины:

Дата проведения обследований: 04.10.2018 года.

Исполнитель работ по проведению лесопатологического обследования:

Ирковский Э.Р.

Зам. директора ООО НПП "АЦЛПИ"

Дата составления документа: 26.10.2018 года. Телефон: 8 (904) 211 15 53.


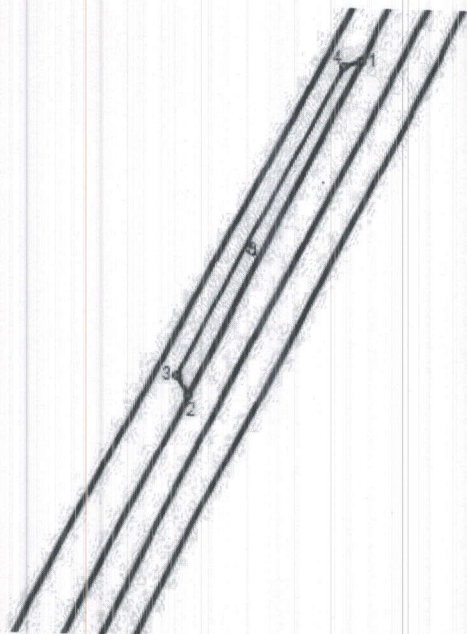






Масштаб 1:10000


Абрис участка



N выдела	Ленты (круговой площадки) перечета			
	Длина, м	Ширина, м	Радиус, м	Площадь, га
8				1.10

Номера точек	Координаты	Румбы линий	Длина, м
1->2	52.21289514/39.70324829	ЮЗ 26°.16'	513.9
2->3	52.20875525/39.69991385	СЗ 31°.22'	31
3->4	52.20899321/39.699677	СВ 27°.15'	479.9
4->5	52.21282583/39.70289937	СВ 72°.02'	25
5->1	52.21289514/39.70324829	0	0
	-	-	-
	-	-	-
	-	-	-
	-	-	-
	-	-	-
	-	-	-
	-	-	-
	-	-	-

Условные обозначения: обследуемая площадь



Исполнитель работ по проведению лесопатологического обследования:

Ирковский Э.Р.

Зам. директора ООО НПП "АЦЛПИ"

Дата составления документа: 26.10.2018 года. Телефон: 8 (904) 211 15 53.



# ТАКСАЦИОННОЕ ОПИСАНИЕ

## Юшпинское участковое лесничество

ОКУ «Усманское лесничество»

Управление лесного хозяйства Липецкой области

Участковое лесничество: ЮШПНСКОЕ													ЛЕСА ГОСУДАР. ЗАЩИТН. ЛЕСН. ПОЛОС.													Квартал 132												
: N	: Пло-	: Состав	: Подрост	: по: Я	: Вы-	: Эле-	: Воз-	: Вы-	: Ди:	: Кл:	: Гр:	: Бо:	: Тип	: Полн:	: Запас	: сырораст.	: Кл:	: Запас	: на выделе	: дес. МЗ	:	:	:	:	:	:	:	:	:	:								
: вы-	: шадь	: лесок	: покров	: поч:	: со-	: мент:	:	:	: ра	: со-	: ам:	: па:	: ни:	: лес:	: ота	: леса	: дес. МЗ	: ас:	:	:	:	:	:	:	:	:	:	:	:	:								
: де-	: ла	: га	: ва:	: рельеф	: особенн:	: Р:	: та	: ле-	:	:	:	:	:	:	: сумм:	: на	: общий:	: в т.ч.	: хо-	: ре-	: ели-	: захламлен.	: Хозяйственные:	:	:	:	:	:	:	:								
:	:	:	: ка	: о порослевом	: У:	: я-	: са	: ст	: та	: ет:	: во:	: во:	: те	: тлу	: а пл:	:	: по	: то:	: своя:	: дин	: ных	:	:	:	:	:	:	:	:	:								
:	:	:	: происх.	: Наимен.	: кат:	: ру-	:	:	:	: эр:	: эр:	: во:	: те	:	: оша-	: 1	:	: на	: сос-	: ва:	: общий:	: лик-	: мероприя	:	:	:	:	:	:	:								
:	:	:	: ет	: незале	: земель:	: С:	: са-	:	:	: р	: ас:	: ас:	: т	:	: дей	:	: та:	: в:	: та:	: рн:	: ле-	:	:	:	:	:	:	:	:	:								
:	:	:	: хар.	: лесных	: культур	:	:	:	:	: та:	: та:	:	:	:	: сече:	: га	: выдел:	: ляю-	: ос:	: ре:	: ре:	: ре:	: ре:	: ре:	: ре:	: ре:	: ре:	: ре:	: ре:	:								
:	:	:	: Кадастр.	: оценка	:	:	:	:	:	:	:	:	:	:	: ний	:	: шим	: ти:	:	:	:	:	:	:	:	:	:	:	:	:								
: 1	: 2	: 3	: 4	: 5	: 6	: 7	: 8	: 9	: 10	: 11	: 12	: 13	: 14	: 15	: 16	: 17	: 18	: 19	: 20	: 21	: 22	: 23	: 24	:	:	:	:	:	:	:								
8	1,1	лесные культуры	1	16	яз	60	16	14	6	3	3	ДСН	Д2	6	8	9	9	3	:	:	:	:	:	:	:	:	:	:	:	:								

полесок: Ж. СР. ГУСТ  
культуры-57 г., состояние ХОРОШЕ

Копия верна гл. бухгалтер Мелехова В.П.

Директор ОКУ «Усманское лесничество» М.П. Титаренко Д.С.

