

16.11.2018

**X** Есипов Н.В.

Подписано цифровой подписью:  
Есипов Николай Викторович

УТВЕРЖДАЮ:

Должность Заместитель начальника  
управления лесного хозяйства  
Липецкой области

ФИО Есипов Н.В.

Дата 16.11.2018 г.

Акт  
лесопатологического обследования № 827  
лесных насаждений Усманского лесничества  
Липецкой области

Способ лесопатологического обследования: Визуальное V  
Инструментальное V

Место проведения:

Участковое лесничество	Урочище (дача)	Квартал (кварталы)	Выдел (выделы)	Площадь, га
Первомайское	-	113	35	0,9

Лесопатологическое обследование проведено на общей площади 0.9 га.



1. Визуальное лесопатологическое обследование

Уч. лесничество: Первомайское, участок: - Кв. 113 выд. 35.

Наземное V

Дистанционное

1.1. На площади 0.9 га фактическая таксационная характеристика соответствует таксационному описанию.

1.2. Лесные насаждения с нарушенной и утраченной устойчивостью не выявлены

Участковое лесничество	Урочище (дача)	Площадь, га		Причина ослабления (гибели)
		с нарушенной устойчивостью	с утраченной устойчивостью	
Первомайское	-	-	-	

Состояние обследованных лесных насаждений приведено в приложениях 1.1 - 1.4 к Акту в зависимости от метода проведения ЛПО.

1.3. В обследованных лесных участках прогнозируется:

Прогноз	Площадь, га
Ослабление лесных насаждений	
Усыхание лесных насаждений различной степени	
Развитие очагов вредных организмов	

1.4. Обнаружено загрязнение лесного участка отходами и выбросами:  
промышленными  
бытовыми

Вид загрязнения	Размеры загрязнения			Объем, кубм	Площадь загрязнения, га
	ширина, м	длина, м	высота, м		

## ЗАКЛЮЧЕНИЕ

Оценка текущего санитарного и лесопатологического состояния лесных насаждений:

На площади 0.9 га насаждение здоровое. Средневзвешенная категория состояния насаждения 1.47  
Оценка текущего санитарного и лесопатологического состояния лесных насаждений:

На участке присутствует неликвидная древесина в объеме 100% от погибшей части древостоя, в связи с этим в соответствии с п. 42 приказа Минприроды России от 12 сентября 2016 г. N 470 Об утверждении правил осуществления мероприятий по предупреждению распространения вредных организмов, в данном насаждении назначено мероприятие уборка неликвидной древесины.")


Назначенные профилактические мероприятия по защите лесов:  
надзор за прилегающими насаждениями и оставшейся частью древостоя.  
агитационные мероприятия:

Исполнитель работ по проведению лесопатологического обследования:

Ирковский Э.Р.

Зам. директора ООО НПП "АЦЛПИ"

Дата составления документа: 09.11.2018 года. Телефон: 8 (904) 211 15 53.





2. Инструментальное обследование лесного участка.

Уч. лесничество: Первомайское, участок: - Кв. 113 вид. 35 ЛП выдел: 1.

2.1. Фактическая таксационная характеристика лесного насаждения соответствует таксационному описанию.

2.2. Состояние насаждений: устойчивое.

Причины повреждения: Данные причины определены по следующим признакам:

Заселено (отработано) стволовыми вредителями:

Вид вредителя	Порода	Встречаемость (% заселенных деревьев)	Степень заселения лесного насаждения (слабая, средняя, сильная)
-	-	-	-
-	-	-	-
-	-	-	-
-	-	-	-
-	-	-	-
-	-	-	-

Повреждено огнем:

Вид пожара	Порода	Состояние корневых лап		Состояние корневой шейки		Подсушивание луба	
		процент поврежденных огнем корней	процент деревьев с данным повреждением	ожог корневой шейки по окружности (1/4; 2/4; 3/4; более 3/4)	процент деревьев с данным повреждением	по окружности (1/4; 2/4; 3/4; более 3/4)	процент деревьев с данным повреждением
-		-	-	-	-	-	-
		-	-	-	-	-	-
		-	-	-	-	-	-
		-	-	-	-	-	-
		-	-	-	-	-	-
		-	-	-	-	-	-
		-	-	-	-	-	-
		-	-	-	-	-	-

Поражено болезнями:

Вид болезни	Порода	Встречаемость (% пораженных деревьев)	Степень заселения лесного насаждения (слабая, средняя, сильная)
-	-	-	-
-	-	-	-
-	-	-	-
-	-	-	-
-	-	-	-
-	-	-	-



2.3. Выборке подлежит 0 % деревьев по запасу,  
в том числе:

ослабленных 0 %,  
сильно ослабленных 0 %,  
усыхающих 0 %,  
свежего сухостоя 0 %,  
свежего ветровала 0 %,  
свежего бурелома 0 %,  
старого сухостоя 0 %,  
старого ветровала 0 %,  
старого бурелома 0 %,  
аварийных 0 %.

2.4. Полнота лесного насаждения после уборки деревьев, подлежащих рубке, составит 1.  
Критическая полнота для данной категории лесных насаждений составляет 0,3.

### ЗАКЛЮЧЕНИЕ

Фактическая таксационная характеристика насаждения соответствует таксационной характеристике насаждения. В соответствии с п. 42 приказа Минприроды России от 12 сентября 2016 г. N 470 Об утверждении правил осуществления мероприятий по предупреждению распространения вредных организмов, в данном насаждении назначено мероприятие уборка неликвидной древесины.")

С целью предотвращения негативных процессов или снижения ущерба от их воздействия назначена

Участковое лесничество	Урочище (дача)	Квартал	Выдел	Площадь выдела, га	Вид мероприятия	Площадь мероприятия, га	Порода	Выбираемый запас на выдел, куб. м	Крайние сроки проведения
Первомайское	-	113	35	0,9	УНД	0,9		0	2020 год

Ведомость перечета деревьев, назначенных в рубку, и абрис лесного участка прилагаются (приложение 2 и 3 к данному акту).

Меры по обеспечению возобновления: -.


Мероприятия, необходимые для предупреждения повреждения или поражения смежных насаждений: своевременное проведение проектируемых мероприятий, надзор за санитарным и лесопатологическим состоянием.

Сведения для расчета степени повреждения:  
год образования старого сухостоя:  
основная причина повреждения древесины:

Дата проведения обследований: 21.09.2018 года.

Исполнитель работ по проведению лесопатологического обследования:

Ирковский Э.Р.  
Зам. директора ООО НПП "АЦЛПИ"




Дата составления документа: 09.11.2018 года. Телефон: 8 (904) 211 15 53.



Субъект Российской Федерации: Липецкая область. Лесничество (лесопарк): Усманское.

Участковое лесничество: Первомайское. Урочище (лесная дача): -.

[illegible]

Показатели, не соответствующие таксационному описанию отмечаются "н". Расшифровка кодов причин и признаков указана в акте.   
 Исполнитель работ по проведению лесопатологического обследования: 

Ирковский Э.Р.

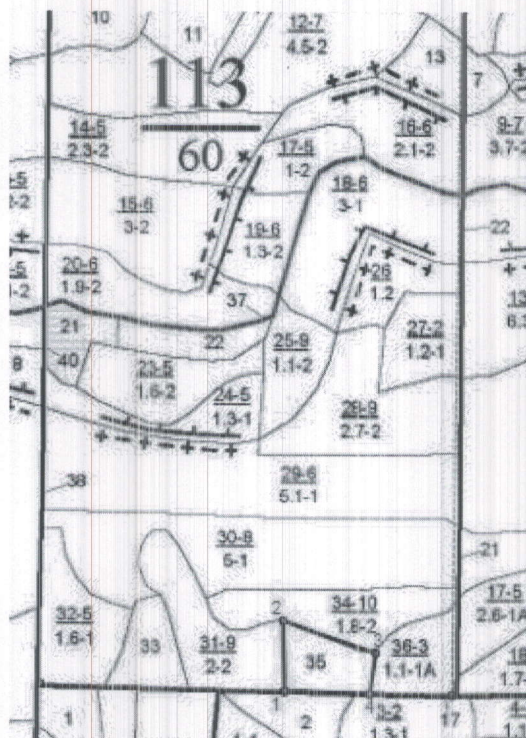
Зам. директора ООО НП "АЦПИ"

Дата составления документа: 09.11.2018 года. Телефон: 8 (904) 211 15 53.



Абрис участка

Масштаб 1:10000



С  
↑  
Ю

N выдела	Ленты (круговой площадки) перече́та				
	Длина, м	Ширина, м	Радиус, м	Площадь, га	
35				0.90	

Номера точек	Координаты	Румбы линий	Длина, м
1->2	52.20019321/39.42543219	СЗ 1° 13'	92.8
2->3	52.2010263/39.42540339	ЮВ 71° 28'	133.5
3->4	52.20064505/39.42725771	ЮЗ 8° 43'	54.5
4->5	52.20016144/39.42713678	СЗ 88° 16'	116.4
5->1	52.20019321/39.42543219	0	0
	-	-	-
	-	-	-
	-	-	-
	-	-	-
	-	-	-
	-	-	-
	-	-	-
	-	-	-

Условные обозначения: обследуемая площадь



Исполнитель работ по проведению лесопатологического обследования:

Ирковский Э.Р.

Зам. директора ООО НПП "АЦЛПИ"

Дата составления документа: 09.11.2018 года. Телефон: 8 (904) 211 15 53.



# ТАКСАЦИОННОЕ ОПИСАНИЕ

Первомайское участковое лесничество

ОКУ «Усманское лесничество»

Управление лесного хозяйства Липецкой области

участковое лесничество: ПЕРВОМАЙСКОЕ															ЛЕСА, РАСПОЛ. В СТЕПЯХ, ГОРАХ И ДР															Квартал 113														
№	Шло	Состав	Подрост	по: Я	Вы	Эле	Воз	Вы	Ди	Кл	Гр	Бо	Тип	Полн	Запас	сырост.	Кл	Запас	на выделе	лес. МЗ																								
Вы	Шадь	длесок	покров	поч	со	мент	ра	со	ам	с	па	ни	леса	она	леса	лес. МЗ	ас	ас	Занас	на выделе	лес. МЗ																							
де	ра	ва	рельеф	особенн	Р	та	ле	ра	со	ам	с	па	ни	леса	она	леса	лес. МЗ	ас	ас	Занас	на выделе	лес. МЗ																						
ла	ра	ости	выдела	Отмет	та	ле	ра	со	ам	с	па	ни	леса	она	леса	лес. МЗ	ас	ас	Занас	на выделе	лес. МЗ																							
		ка	о	порослевом	У	я	са	ст	та	ет	во	во	те	а	ил	на	сос	ва	на	сос	ва																							
		происх	Наимен	кат	ру					эр	ар			тлу	оп	на	сос	ва	на	сос	ва																							
		ет	незалес	земель	с	са				р	ас	ас	т	лей	оп	на	сос	ва	на	сос	ва																							
		хар	лесных	культур						та	та			сече	га	выдел	лю	ос	рев	ев	вида																							
		Кадастров	оценка											ний	ши	ти					мероприятия																							
1	2	3	4	5	6	7	8	9	10	11	12	13	14	15	16	17	18	19	20	21	22	23	24																					
35	9	70С20ПЧ1В	1	24	ОС	60	24	22	6	4	1	ДСН	1,0	37	33	23	3																											
			ОЛЧ		Б		24		24		22		С2Д																															

подлесок: КРП СР. ГУСТ

Копия верна гл. бухгалтер Мелехова Е.П.

Директор ОКУ «Усманское лесничество»

Титаренко Д.С.

