

Приложение 2
к приказу Минприроды России
от 16.09.2016 N 480

21.12.2018

УТВЕРЖДАЮ:

☒ Соколов В.Н.

Подписано цифровой подписью:
Соколов Василий Николаевич

Должность

Начальник управления
лесного хозяйства Липецкой области

ФИО

Соколов В.Н.

Дата

21.12.2018 г.

Акт
лесопатологического обследования № 1240
лесных насаждений Донского лесничества
Липецкой области

Способ лесопатологического обследования: Визуальное ☒
Инструментальное ☐

Место проведения:

Участковое лесничество	Урочище (дача)	Квартал (кварталы)	Выдел (выделы)	Площадь, га
Донское	-	3	22	8,8

Лесопатологическое обследование проведено на общей площади 8,8 га.



1. Визуальное лесопатологическое обследование

Уч. лесничество: Донское, участок: - Кв. 3 вид. 22.

Наземное V

Дистанционное

1.1. На площади 8,8 га фактическая таксационная характеристика соответствует таксационному описанию.

1.2. Лесные насаждения с нарушенной и утраченной устойчивостью не выявлены

Участковое лесничество	Урочище (дача)	Площадь, га		Причина ослабления (гибели)
		с нарушенной устойчивостью	с утраченной устойчивостью	
Донское	-	-	-	

Состояние обследованных лесных насаждений приведено в приложениях 1.1 - 1.4 к Акту в зависимости от метода проведения ЛПО.

1.3. В обследованных лесных участках прогнозируется:

Прогноз	Площадь, га
Ослабление лесных насаждений	
Усыхание лесных насаждений различной степени	
Развитие очагов вредных организмов	

1.4. Обнаружено загрязнение лесного участка отходами и выбросами: промышленными бытовыми

Вид загрязнения	Размеры загрязнения			Объем, кубм	Площадь загрязнения, га
	ширина, м	длина, м	высота, м		

ЗАКЛЮЧЕНИЕ

Оценка текущего санитарного и лесопатологического состояния лесных насаждений:

На площади 8,8 га, насаждение погибшее. Ликвидная древесина на выделе отсутствует.

Средневзвешенная категория состояния насаждения 0.


На участке присутствует неликвидная древесина в объеме 100% от погибшей части древостоя, в связи с этим в соответствии с п. 42 приказа Минприроды России от 12 сентября 2016 г. N 470 Об утверждении правил осуществления мероприятий по предупреждению распространения вредных организмов, в данном насаждении назначено мероприятие уборка неликвидной древесины.")

Исполнитель работ по проведению лесопатологического обследования:

Ирковский Э.Р.

Зам. директора ООО НПП "АЦЛПИ"

Дата составления документа: 14.12.2018 года. Телефон: 8 (904) 211 15 53.



2. Инструментальное обследование лесного участка.

Уч. лесничество: Донское, участок: - Кв. 3 вид. 22 ЛП выдел. 1.

2.1. Фактическая таксационная характеристика лесного насаждения соответствует таксационному описанию.

2.2. Состояние насаждений: -.

Причины повреждения: Данные причины определены по следующим признакам:

Заселено (отработано) стволовыми вредителями:

Вид вредителя	Порода	Встречаемость (% заселенных деревьев)	Степень заселения лесного насаждения (слабая, средняя, сильная)
-	-	-	-
-	-	-	-
-	-	-	-
-	-	-	-
-	-	-	-
-	-	-	-

Повреждено огнем:

Вид пожара	Порода	Состояние корневых лап		Состояние корневой шейки		Подсушивание луба	
		процент поврежденных огнем корней	процент деревьев с данным повреждением	ожог корневой шейки по окружности (1/4; 2/4; 3/4; более 3/4)	процент деревьев с данным повреждением	по окружности (1/4; 2/4; 3/4; более 3/4)	процент деревьев с данным повреждением
-	-	-	-	-	-	-	-
	-	-	-	-	-	-	-
	-	-	-	-	-	-	-
	-	-	-	-	-	-	-
	-	-	-	-	-	-	-
	-	-	-	-	-	-	-
	-	-	-	-	-	-	-
	-	-	-	-	-	-	-

Поражено болезнями:

Вид болезни	Порода	Встречаемость (% пораженных деревьев)	Степень заселения лесного насаждения (слабая, средняя, сильная)
-	-	-	-
-	-	-	-
-	-	-	-
-	-	-	-
-	-	-	-
-	-	-	-

2.3. Выборке подлежит 0 % деревьев по запасу,

в том числе:

ослабленных 0 %,
сильно ослабленных 0 %,
усыхающих 0 %,
свежего сухостоя 0 %,
свежего ветровала 0 %,
свежего бурелома 0 %,
старого сухостоя 0 %,
старого ветровала 0 %,
старого бурелома 0 %,
аварийных 0 %.

2.4. Полнота лесного насаждения после уборки деревьев, подлежащих рубке, составит -.
Критическая полнота для данной категории лесных насаждений составляет 0,3.

ЗАКЛЮЧЕНИЕ

Фактическая таксационная характеристика насаждения соответствует таксационной характеристике насаждения. В соответствии с п. 42 приказа Минприроды России от 12 сентября 2016 г. N 470 Об утверждении правил осуществления мероприятий по предупреждению распространения вредных организмов, в данном насаждении назначено мероприятие уборка неликвидной древесины.")

С целью предотвращения негативных процессов или снижения ущерба от их воздействия назначена уборка неликвидной древесины

Участковое лесничество	Урочище (дача)	Квартал	Выдел	Площадь выдела, га	Вид мероприятия	Площадь мероприятия, га	Порода	Выбираемый запас на выдел, куб. м	Крайние сроки проведения
Донское	-	3	22	8,8	УНД	8,8		0	2020 год

Ведомость перечета деревьев, назначенных в рубку, и абрис лесного участка прилагаются (приложение 2 и 3 к данному акту).

Меры по обеспечению возобновления: лесные культуры.

Мероприятия, необходимые для предупреждения повреждения или поражения смежных насаждений: своевременное проведение проектируемых мероприятий, надзор за санитарным и лесопатологическим состоянием.

Сведения для расчета степени повреждения:

год образования старого сухостоя:

основная причина повреждения древесины:

Дата проведения обследований: 22.08.2018 года.

Исполнитель работ по проведению лесопатологического обследования:

Ирковский Э.Р.

Зам. директора ООО НПП "АЦЛПИ"

Дата составления документа: 14.12.2018 года. Телефон: 8 (904) 211 15 53.

Результаты проведения лесопатологического обследования
лесных насаждений за 22.08.2018 года.
Субъект Российской Федерации: Липецкая область, Лесничество (лесопарк): Донское.
Участковое лесничество: Донское, Урочище (лесная дача): -.

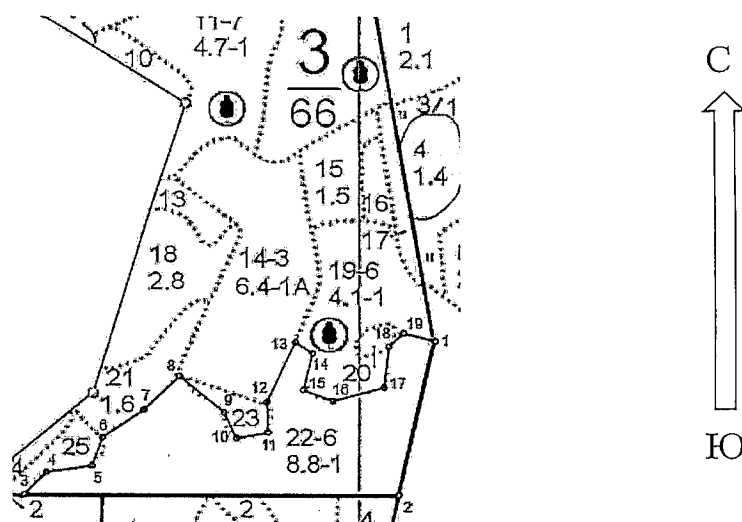
Номер квартала	Номер выдела	Площадь выдела, га	Целевое назначение лесов	Категория защитных лесов	Номер лесопатологического выдела	Площадь лесопатологического выдела, га	Таксационная характеристика лесного насаждения								Распределение деревьев по категориям состояния, % от запаса											Назначенные мероприятия																																																																																																																																																																																																																																																																																																																																																																																																																																																																																																																																																																																																																																																																																																																																																																																																																																																																																																																																																																																																																																																																																																																																																																																																				
							состав	порода	возраст	средняя высота, м	средний диаметр, см	тип леса	полнота	бонитет	запас, куб. м/га	Число деревьев на проб, шт.	без признаков ослабления	ослабленные	сильно ослабленные	ухажившие	свежий сухостой	старый сухостой	свежий ветровал	старый ветровал	свежий бурелом	старый бурелом	аварийные деревья	Средневозрастная категория состояния	Признаки повреждения деревьев	Доля поврежденных деревьев, %	Причина ослабления, повреждения	Полнота рубке, %																																																																																																																																																																																																																																																																																																																																																																																																																																																																																																																																																																																																																																																																																																																																																																																																																																																																																																																																																																																																																																																																																																																																																																																														
3	22	8,8	Защитные	Леса, расположенные в пустынных, полупустынных, лесостепных, лесотундровых зонах, степях, горах			10Б								17	18	19	20	21	22	23	24	25	26	27	28								УНД	8,8																																																																																																																																																																																																																																																																																																																																																																																																																																																																																																																																																																																																																																																																																																																																																																																																																																																																																																																																																																																																																																																																																																																																																																																											
							8	9	10	11	12	13	14	15	16																																																																																																																																																																																																																																																																																																																																																																																																																																																																																																																																																																																																																																																																																																																																																																																																																																																																																																																																																																																																																																																																																																																																																																																																															

Показатели, не соответствующие таксационному описанию отмечаются "**". Расшифровка кодов причин и признаков указана в акте.
Исполнитель работ по проведению лесопатологического обследования:

Ирковский Э.Р.
Зам. директора ООО НПП "АДЦПИ"
Дата составления документа: 14.12.2018 года. Телефон: 8 (904) 211 15 53.

Абрис участка


Масштаб 1:10000



№ выдела	Ленты (круговой площадки) перечета				
		Длина, м	Ширина, м	Радиус, м	Площадь, га
22					8.80

Номера точек	Координаты	Румбы линий	Длина, м
1->2	52.5925088/39.01465427	ЮЗ 12°.15'	262.8
2->3	52.59020201/39.01382978	СЗ 90°.00'	590.7
3->4	52.59020222/39.00509586	СВ 43°.41'	50.5
4->5	52.5905303/39.00561142	СВ 81°.24'	72.3
5->6	52.59062744/39.00666884	СВ 19°.13'	49.9
6->7	52.59105098/39.00691192	СВ 54°.50'	80.2
7->8	52.59146586/39.00788116	СВ 44°.44'	79.4
8->9	52.59197265/39.00870753	ЮВ 49°.14'	93.1
9->10	52.59142669/39.00975017	ЮВ 24°.18'	46.9
10->11	52.59104263/39.01003554	СВ 78°.44'	50.5
11->12	52.5911312/39.01076719	СЗ 1°.37'	50.8
12->13	52.59158713/39.01074605	СВ 23°.42'	110.1
13->14	52.59249292/39.01140034	ЮВ 55°.15'	33.2
14->15	52.59232277/39.01180399	ЮЗ 13°.00'	63.3
15->16	52.59176908/39.01159357	ЮВ 67°.49'	50.2
16->17	52.59159893/39.01228018	СВ 73°.58'	83.5
17->18	52.59180595/39.01346637	СВ 6°.26'	69.7
18->19	52.59242837/39.01358189	СВ 45°.41'	32.2
19->20	52.59263069/39.01392296	ЮВ 74°.40'	51.3
20->1	52.5925088/39.01465427	0	0

Условные обозначения: обследуемая площадь



Исполнитель работ по проведению лесопатологического обследования:

Ирковский Э.Р.

Зам. директора ООО НПП "АЦЛПИ"

Дата составления документа: 14.12.2018 года. Телефон: 8 (904) 211 15 53.

Воронеж, 2011 г.

подлесок: БРК РЕДКИЙ

«15» ИЮНЯ 2018Г.