

10.07.2020

X Божко Ю.Н.

Подписано цифровой подписью:
Божко Юрий Николаевич

"УТВЕРЖДАЮ"

Начальник управления лесного
хозяйства Липецкой области

Божко Ю.Н.

"10" июля 2020 г.

Акт

лесопатологического обследования № 191

лесных насаждений Данковского лесничества (лесопарка)

Липецкой области (субъекта Российской Федерации)

Способ лесопатологического обследования:

1. Визуальный

2. Инструментальный

V

Место проведения

Участковое лесничество	Урочище (дача)	Квартал (кварталы)	Выдел (выделы)	Площадь, га
Бигильдинское		100	37	2,5

Лесопатологическое обследование проведено на общей площади 2,5 га.

В.А.

Кле...

1. Визуальное лесопатологическое обследование.*

☒ Наземное

☐ Дистанционное

1.1. На площади 2,5 га фактическая таксационная характеристика лесного насаждения соответствует (не соответствует) таксационному описанию (нужное подчеркнуть).

Причины несоответствия _____

Список участков с выявленными несоответствиями приведен в приложении 1 к настоящему Акту.

1.2. Лесные насаждения с нарушенной и утраченной устойчивостью выявлены на площади 2,5 га:

Участковое лесничество	Урочище (дача)	Площадь, га		Причина ослабления (гибели)
		с нарушенной устойчивостью	с утраченной устойчивостью	
Бигильдинское		2,5		трутовик ложный дубовый и дуболюбивый (код 360), трутовик настоящий (код 355)
Итого		2,5		

Состояние обследованных лесных насаждений приведено в приложениях 1.1-1.4 к Акту в зависимости от метода

1.3. В обследованных лесных участках прогнозируется:

Прогноз	Площадь, га
Ослабление лесных насаждений	
Усыхание лесных насаждений различной степени	
Развитие очагов вредных организмов	

1.4. Обнаружено загрязнение лесного участка отходами и выбросами:

☐ Промышленными

☐ Бытовыми

Вид загрязнения	Размеры загрязнения			Объем, кубм	Площадь загрязнения
	длина, м	ширина, м	высота, м		

ЗАКЛЮЧЕНИЕ

Оценка текущего санитарного и лесопатологического состояния лесных насаждений, назначенные профилактические мероприятия по защите лесов, агитационные мероприятия:

В квартале № 100 выделе № 37 на всей площади 2,5 га участкового лесничества Бигильдинское

средневзвешенная категория состояния 1,65, насаждение с нарушенной устойчивостью,

наблюдается усыхание насаждения, необходимо проведение инструментального обследования.

Состав насаждения по таксационному описанию 9ДНП1Б.

Исполнитель работ по проведению лесопатологического обследования:

ФИО инженер-лесопатолог Чернышов Е.С.

Подпись

Дата обследования

16.06.2020



*Раздел включается в акт, в случае проведения лесопатологического обследования визуальным способом.

[illegible]

Показатели, не соответствующие таксационному описанию отмечаются "**")

Исполнитель работ по проведению лесопатологического обследования:

360 - Трутовик ложный дубовый и дуболюбивый

355 - Трутовик настоящий

832 - Наличие гнили

801 - Наличие плодовых тел на стволе

Подпись

Чернышов Е.С.

инженер-лесопатолог

Филиал ФБУ "Рослесозащита" - "Центр защиты леса Тульской области"

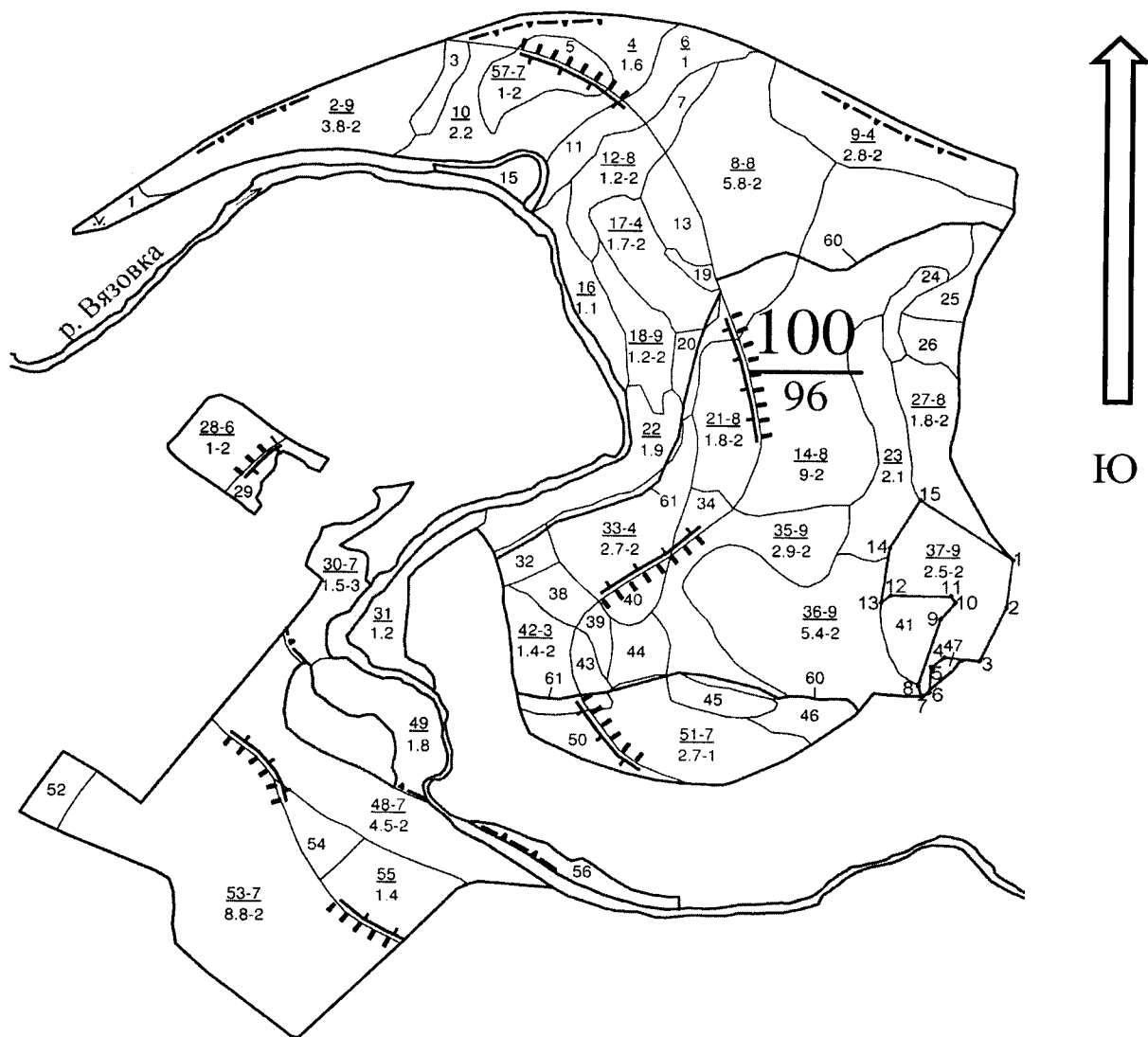
03.07.2020 г.

8 (4872) 41-89-27

8 (4872) 41-89-27

М 1:10000


Абрис участка



№ выдела	Ленты (круговой площадки) перечета				
	№ ленты (площадок)	Длина, м	Ширина, м	Радиус, м	Площадь, га
37					

Номера точек	Координаты	Румбы линий	Длина, м
1	39.050901° 53.254403°		
2	39.050813° 53.253756°		
3	39.050201° 53.253062°		
4	39.049495° 53.253086°		
5	39.049210° 53.252963°		
6	39.049201° 53.252672°		
7	39.049043° 53.252587°		
8	39.048932° 53.252758°		

9	39.049488° 53.253628°		
10	39.049702° 53.253809°		
11	39.049655° 53.253918°		
12	39.048394° 53.253924°		
13	39.048188° 53.253829°		
14	39.048331° 53.254005°		
15	39.048958° 53.255189°		

Условные обозначения: границы выдела – 

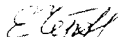
Обследуемая площадь – 2.5 га

Исполнитель работ по проведению лесопатологического обследования:
филиал ФБУ «Рослесозащита» - «ЦЗЛ Тульской области»

Должность: инженер-лесопатолог

ФИО: Е.С. Чернышов

Подпись



Дата составления документа 03.07.2020 г. Телефон: 8(4872)41-89-27

Таксационное описание
Бигильдинского участка лесничества
ОКУ «Данковское лесничество»
Управление лесного хозяйства Липецкой области

Участковое лесничество: БИГИЛЬДИНСКОЕ										ПРОТИВОПОЖАРНЫЕ ЛЕСА										Квартал 100											
: N	: Пло-	: Состав	: Подрост	: ло	: Вы-	: Эле-	: Кл:	: Гр:	: Бо:	: Тип	: Полн:	: Запас	: сырост.	: Кл:	: Запас	: на	: выдел.	: дес.	: МЗ	:	:	:	:	:	:	:	:	:	:	:	
: вы-	: шадь	: лесок	: покров	: поч:	: со-	: мент:	: ас:	: ул:	: ни:	: леса	: ота	: леса	: дес.	: МЗ	: ас:	:	:	:	:	:	:	:	:	:	:	:	:	:	:	:	:
: де-	: ва	: рельеф	: особенн:	: Р:	: та	: ле-	: ра	: со-	: ам:	: с	: па:	: ни:	: леса	:	:	:	:	:	:	:	:	:	:	:	:	:	:	:	:	:	:
: ла:	: га	: ости	: выдела	: Отмет:	:	:	:	:	:	:	:	:	:	:	:	:	:	:	:	:	:	:	:	:	:	:	:	:	:	:	:
:	:	: ка	: о	: порослевом	: У:	: я-	: са	: ст	: та	: ет:	: во:	: во:	: те:	:	:	:	:	:	:	:	:	:	:	:	:	:	:	:	:	:	:
:	:	: проих.	: Наимен	: кат:	: ру-	:	:	:	:	: р:	: ср:	: тпу	:	:	:	:	:	:	:	:	:	:	:	:	:	:	:	:	:	:	:
:	:	: ег.	: незале.	: сеньль:	: С:	: са-	: дей	: р	: ас:	: ас:	: т	:	:	:	:	:	:	:	:	:	:	:	:	:	:	:	:	:	:	:	:
:	:	: Хар.	: лесных	: культур	:	:	:	:	: та:	: та:	:	:	:	:	:	:	:	:	:	:	:	:	:	:	:	:	:	:	:	:	:
:	:	: Кадастр.	: оц.	: енка	:	:	:	:	:	:	:	:	:	:	:	:	:	:	:	:	:	:	:	:	:	:	:	:	:	:	:
: 1	: 2	: 3	: 4	: 5	: 6	: 7	: 8	: 9	: 10	: 11	: 12	: 13	: 14	: 15	: 16	: 17	: 18	: 19	: 20	: 21	: 22	: 23	:	:	:	:	:	:	:	:	:
37	2,5	9ДНП1Б	1	25	ДНП	90	25	36	9	4	2	ДСН	,6	23	58	52	2														
				Б			25	32				Д2																			

подлесок: Р ЛШ СР.ГУСТ
селекционная оценка: НОРМАЛЬНЫЕ

Копия верна

Директор ОКУ «Данковское лесничество»
Евсеев Ю.В.
29 июня 2020 г.

