

10.07.2020

X Божко Ю.Н.

Подписано цифровой подписью:
Божко Юрий Николаевич

"УТВЕРЖДАЮ"
Начальник управления лесного
хозяйства Липецкой области

Божко Ю.Н.

"10" июля 2020 г.

Акт

лесопатологического обследования № 199
лесных насаждений Данковского лесничества (лесопарка)
Липецкой области (субъекта Российской Федерации)

Способ лесопатологического обследования:

1. Визуальный
2. Инструментальный

V

Место проведения

Участковое лесничество	Урочище (дача)	Квартал (кварталы)	Выдел (выделы)	Площадь, га
Лебедянское		11	9	5,3

Лесопатологическое обследование проведено на общей площади 5,3 га.

Handwritten signature

Handwritten signature

1. Визуальное лесопатологическое обследование.*

☒ Наземное

☐ Дистанционное

1.1. На площади 5,3 га фактическая таксационная характеристика лесного насаждения соответствует (не соответствует) таксационному описанию (нужное подчеркнуть).

Причины несоответствия _____

Список участков с выявленными несоответствиями приведен в приложении 1 к настоящему Акту.

1.2. Лесные насаждения с нарушенной и утраченной устойчивостью выявлены на площади _____ га:

Участковое лесничество	Урочище (дача)	Площадь, га		Причина ослабления (гибели)
		с нарушенной устойчивостью	с утраченной устойчивостью	
Лебедянское				трутовик ложный дубовый и дуболюбивый (код 360), стволловые гнили (код 350)
Итого				

Состояние обследованных лесных насаждений приведено в приложениях 1.1-1.4 к Акту в зависимости от метода

1.3. В обследованных лесных участках прогнозируется:

Прогноз	Площадь, га
Ослабление лесных насаждений	
Усыхание лесных насаждений различной степени	
Развитие очагов вредных организмов	

1.4. Обнаружено загрязнение лесного участка отходами и выбросами:

☐ Промышленными

☐ Бытовыми

Вид загрязнения	Размеры загрязнения			Объем, кубм	Площадь загрязнения
	длина, м	ширина, м	высота, м		

ЗАКЛЮЧЕНИЕ

Оценка текущего санитарного и лесопатологического состояния лесных насаждений, назначенные профилактические мероприятия по защите лесов, агитационные мероприятия:

В квартале № 11 выделе № 9 участкового лесничества Лебедянское

на всей площади 5,3 га насаждение является здоровым, средневзвешенная категория

состояния составляет 1.38. Состав насаждения по таксационному описанию 7ДНЗЛП+КЛО.

Исполнитель работ по проведению лесопатологического обследования:

ФИО _____ инженер-лесопатолог Чернышов Е.С.

Подпись _____

Дата обследования _____ 17.06.2020

*Раздел включается в акт, в случае проведения лесопатологического обследования визуальным способом.

Результаты проведения лесопатологического обследования лесных насаждений за 17.06.2020 г.

Субъект Российской Федерации
Участковое лесничество

Липецкая область
Лебедяньское

Лесничество (лесопарк)
Урочища (лесная дача)

Данковское

1	2	3	4	5	6	7	Таксационная характеристика								17	Распределение запаса насаждения по категориям состояния деревьев, %										29	30	31	32	33	34	Назначенные мероприятия																							
							8	9	10	11	12	13	14	15		16	Число деревьев на проб. шт.																																						
11	9	5,3	Защитные леса	противопожарные леса			7 ДНЗЛП+КЛО	состав	порода	возраст	средняя высота, м	средний диаметр, см	тип леса	полнота	бонитет	запас, км/га	18	19	20	21	22	23	24	25	26	27	28	Признаки повреждения деревьев	Доля поврежденных деревьев, %	Причина ослабления, повреждения	3,0																								
								Всего	68	22	28	ДСН	0,9	1	280																																								
								ДН																									80	10	5	2	2	1																	
								ЛП																									80	10	5	2	2	1																	
								КЛО																									100																						

Показатели, не соответствующие таксационному описанию отмечаются "*".

Исполнитель работ по проведению лесопатологического обследования:

ФИО Чернышов Е.С. Подпись

Должность инженер-лесопатолог

Организация Филиал ФБУ "Рослесозащита", "Центр защиты леса Тульской области"

Дата составления документа 03.07.2020 г. Телефон 8 (4872) 41-89-27

360 - Грутовик ложный дубовый и дуболобный

350 - Гнили стволовые

832 - Наличие гнили

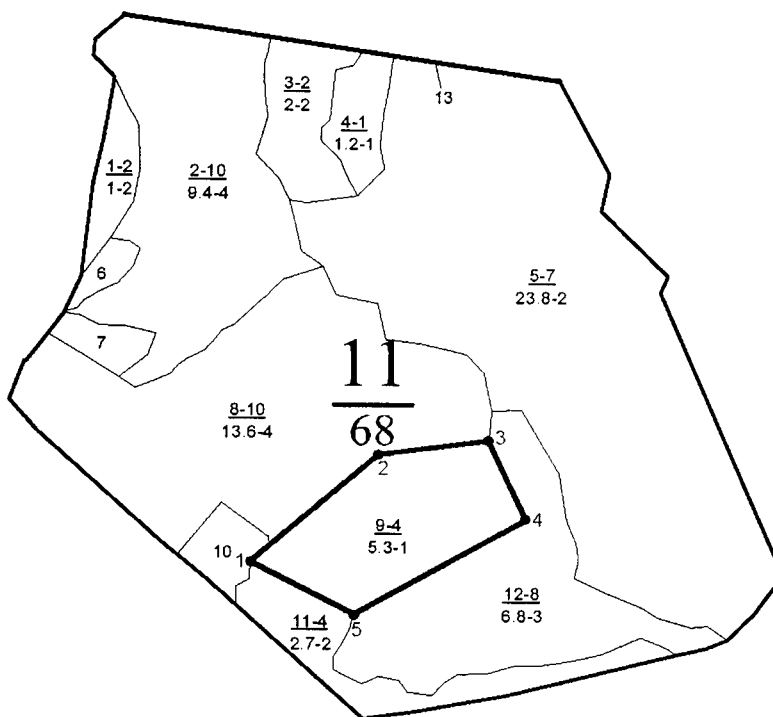
М 1:10000

Абрис участка

С




Ю



№ выдела	Ленты (круговой площадки) перечета				
	№ ленты (площадок)	Длина, м	Ширина, м	Радиус, м	Площадь, га
9					

Номера точек	Координаты	Румбы линий	Длина, м
1	39.147910° 53.096215°		
2	39.150305° 53.097567°		
3	39.152519° 53.097790°		
4	39.153444° 53.096873°		
5	39.149903° 53.095534°		

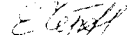
Условные обозначения: границы выдела – 

Обследуемая площадь – 5.3 га

Исполнитель работ по проведению лесопатологического обследования:

филиал ФБУ «Рослесозащита» - «ЦЗЛ Тульской области»

Должность: инженер-лесопатолог

ФИО: Е.С. Чернышов Подпись 

Дата составления документа 03.07.2020 г. Телефон: 8(4872)41-89-27

Управление лесного хозяйства Липецкой области

СРЕДСТВО ОХОЖИВЛЕНИЯ ПРОТИВОЭРОЗИОННЫЕ ЛЕСА

ПРОХ. РУБКА
20%

Директор ОКУ «Данковское лесничество» _____

29 июня 2020 г.

