

14.09.2020

X Божко Ю.Н.

Подписано цифровой подписью:
Божко Юрий Николаевич

УТВЕРЖДАЮ:

Должность Начальник управления
лесного хозяйства Липецкой
области

ФИО Божко Ю.Н.

Дата 14.09.2020 г.

Акт
лесопатологического обследования № 379
лесных насаждений Тербунского лесничества
Липецкой области

Способ лесопатологического обследования: Визуальное V
Инструментальное

Место проведения:

Участковое лесничество	Урочище (дача)	Квартал (кварталы)	Выдел (выделы)	Площадь, га
Долгоруковское	-	11	14	2,3

Лесопатологическое обследование проведено на общей площади 2,3 га.

Handwritten signatures

Handwritten signature

1. Визуальное лесопатологическое обследование
 Уч. лесничество: Долгоруковское, участок: - Кв. 11 вид. 14.
 Наземное V Дистанционное

1.1. На площади 2,3 га фактическая таксационная характеристика соответствует таксационному описанию.

1.2. Лесные насаждения с нарушенной и утраченной устойчивостью выявлены на площади 2,3 га.

Участковое лесничество	Урочище (дача)	Площадь, га		Причина ослабления (гибели)
		с нарушенной устойчивостью	с утраченной устойчивостью	
Долгоруковское	-	2,3	-	трутовик ложный осиновый (код 358), рак дуба поперечный (код 373), опенок (код 467).

Состояние обследованных лесных насаждений приведено в приложениях 1.1 - 1.4 к Акту в зависимости от метода проведения ЛПО.

1.3. В обследованных лесных участках прогнозируется:

Прогноз	Площадь, га
Ослабление лесных насаждений	
Усыхание лесных насаждений различной степени	2,3
Развитие очагов вредных организмов	

1.4. Обнаружено загрязнение лесного участка отходами и выбросами:
 промышленными
 бытовыми

Вид загрязнения	Размеры загрязнения			Объем, кубм	Площадь загрязнения, га
	ширина, м	длина, м	высота, м		

ЗАКЛЮЧЕНИЕ

На площади 2,3 га насаждение ослабленное. Средневзвешенная категория состояния насаждения 1,7. Фактическая таксационная характеристика лесного насаждения соответствует таксационному описанию. По результатам визуального обследования выявлена необходимость проведения инструментального обследования насаждения.

Назначенные профилактические мероприятия по защите лесов:

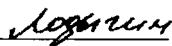
- агитационные мероприятия:
 -

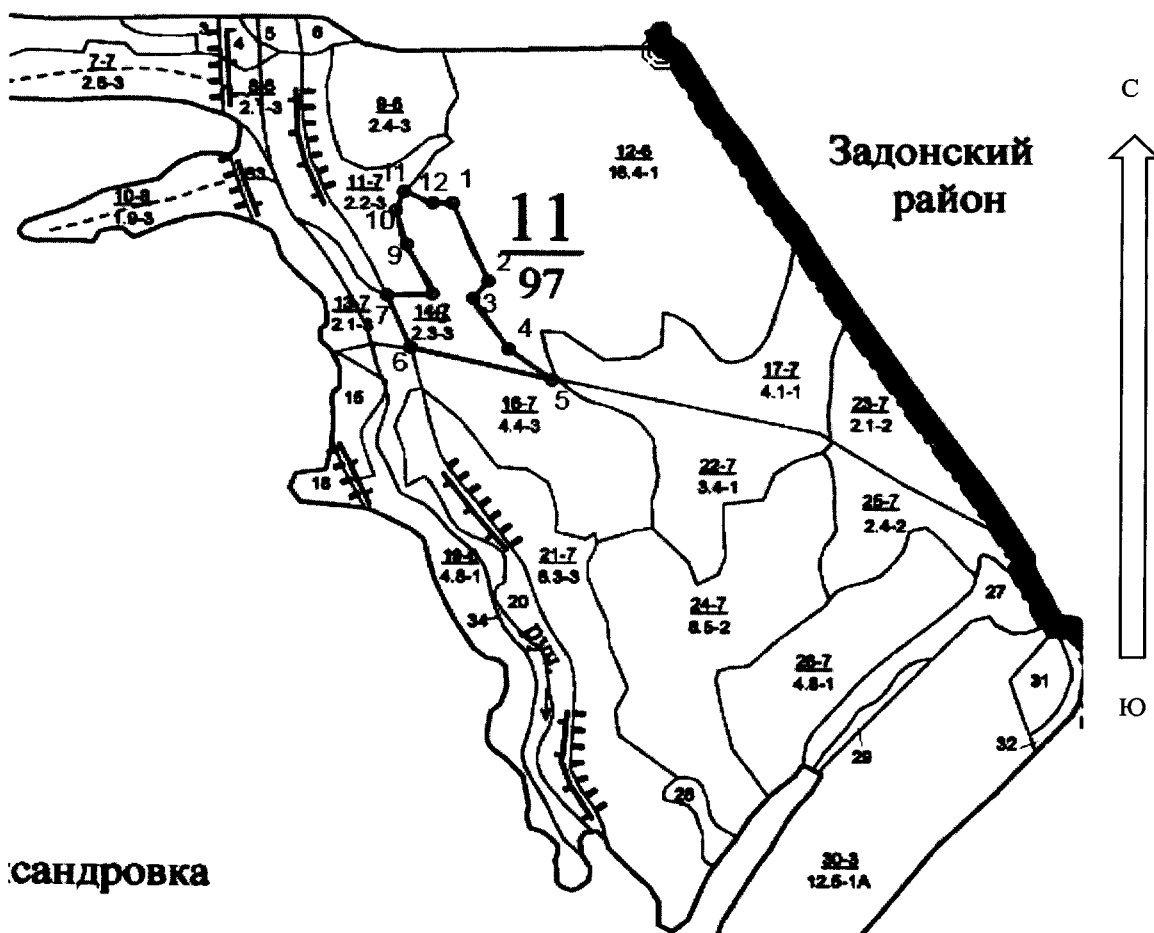
Исполнитель работ по проведению лесопатологического обследования:

Лодыгин А.В.

Инженер лесопатолог, ООО НПП "АЦЛПИ"


Дата составления документа: 07.09.2020 года. Телефон: 8 (952) 555 53 14.





N выдела	Ленты (круговой площадки) перече́та				
	Без пробы	Длина, м	Ширина, м	Радиус, м	Площадь, га
14					2.30

Номера точек	Координаты	Румбы линий	Длина, м
1->2	52.31868°/38.68298°	ЮВ 23°.11'	121.9
2->3	52.31767°/38.68368°	ЮЗ 38°.10'	32.2
3->4	52.31745°/38.68339°	ЮВ 33°.01'	86.2
4->5	52.3168°/38.68408°	ЮВ 53°.08'	72.3
5->6	52.31641°/38.68493°	СЗ 76°.29'	193.3
6->7	52.31681°/38.68217°	СЗ 22°.31'	80.2
7->8	52.31748°/38.68172°	СВ 87°.28'	59.4
8->9	52.3175°/38.68259°	СЗ 25°.28'	79.2
9->10	52.31815°/38.68209°	СЗ 16°.30'	50.9
10->11	52.31858°/38.68187°	СВ 21°.48'	29.2
11->12	52.31883°/38.68203°	ЮВ 66°.48'	41.3
12->13	52.31868°/38.68259°	ЮВ 90°.00'	26.1
13->1	52.31868°/38.68298°	0	0

Условные обозначения:  обследуемая площадь
Исполнитель работ по проведению лесопатологического обследования:

Лодыгин А.В.

Инженер лесопатолог, ООО НПП "АЦЛПИ"

Дата составления документа: 07.09.2020 года. Телефон: 8 (952) 555 53 14.



Долгоруковское участковое лесничество

[illegible]

подрост: 8КЮ2Я0 (10) 3,0 м, 2,0 тыс. шт/га

подлесок: лщ клт густой
сукон 3 -10

СКЛОН 3 - 10
СОСТАВ НЕОДНОРОДНЫЙ, ПОЛНОТА НЕРАВНОМЕРНАЯ, РАСПОЛОЖЕН. ПОРОД КУРТИН.
селекционная оценка: НОРМАЛЬНЫЕ

Копия верна:

Директор ОКУ «Гербунское лесничество»»

« 31 » августа 2020г.

Тищенко Н.Т.

