

14.09.2020

X Божко Ю.Н.

Подписано цифровой подписью:
Божко Юрий Николаевич

УТВЕРЖДАЮ:

Должность Начальник управления
лесного хозяйства Липецкой
области

ФИО Божко Ю.Н.

Дата 14.09.2020 г.


Акт
лесопатологического обследования № 382
лесных насаждений Тербунского лесничества
Липецкой области

Способ лесопатологического обследования: Визуальное V
Инструментальное

Место проведения:

Участковое лесничество	Урочище (дача)	Квартал (кварталы)	Выдел (выделы)	Площадь, га
Долгоруковское	-	20	19	12,7

Лесопатологическое обследование проведено на общей площади 12,7 га.



1. Визуальное лесопатологическое обследование
 Уч. лесничество: Долгоруковское, участок: - Кв. 20 выд. 19.
 Наземное V Дистанционное

1.1. На площади 12,7 га фактическая таксационная характеристика соответствует таксационному описанию.

1.2. Лесные насаждения с нарушенной и утраченной устойчивостью выявлены на площади 12,7 га.

Участковое лесничество	Урочище (дача)	Площадь, га		Причина ослабления (гибели)
		с нарушенной устойчивостью	с утраченной устойчивостью	
Долгоруковское	-	12,7	-	рак дуба поперечный (код 373), опенок (код 467).

Состояние обследованных лесных насаждений приведено в приложениях 1.1 - 1.4 к Акту в зависимости от метода проведения ЛПО.

1.3. В обследованных лесных участках прогнозируется:

Прогноз	Площадь, га
Ослабление лесных насаждений	
Усыхание лесных насаждений различной степени	12,7
Развитие очагов вредных организмов	

1.4. Обнаружено загрязнение лесного участка отходами и выбросами:
 промышленными
 бытовыми

Вид загрязнения	Размеры загрязнения			Объем, кубм	Площадь загрязнения, га
	ширина, м	длина, м	высота, м		

ЗАКЛЮЧЕНИЕ

На площади 12,7 га насаждение ослабленное. Средневзвешенная категория состояния насаждения 1,98. Фактическая таксационная характеристика лесного насаждения соответствует таксационному описанию. По результатам визуального обследования выявлена необходимость проведения инструментального обследования насаждения.

Назначенные профилактические мероприятия по защите лесов:

-

агитационные мероприятия:

-

Исполнитель работ по проведению лесопатологического обследования:

Лодыгин А.В.

Инженер лесопатолог, ООО НПП "АЦЛПИ"

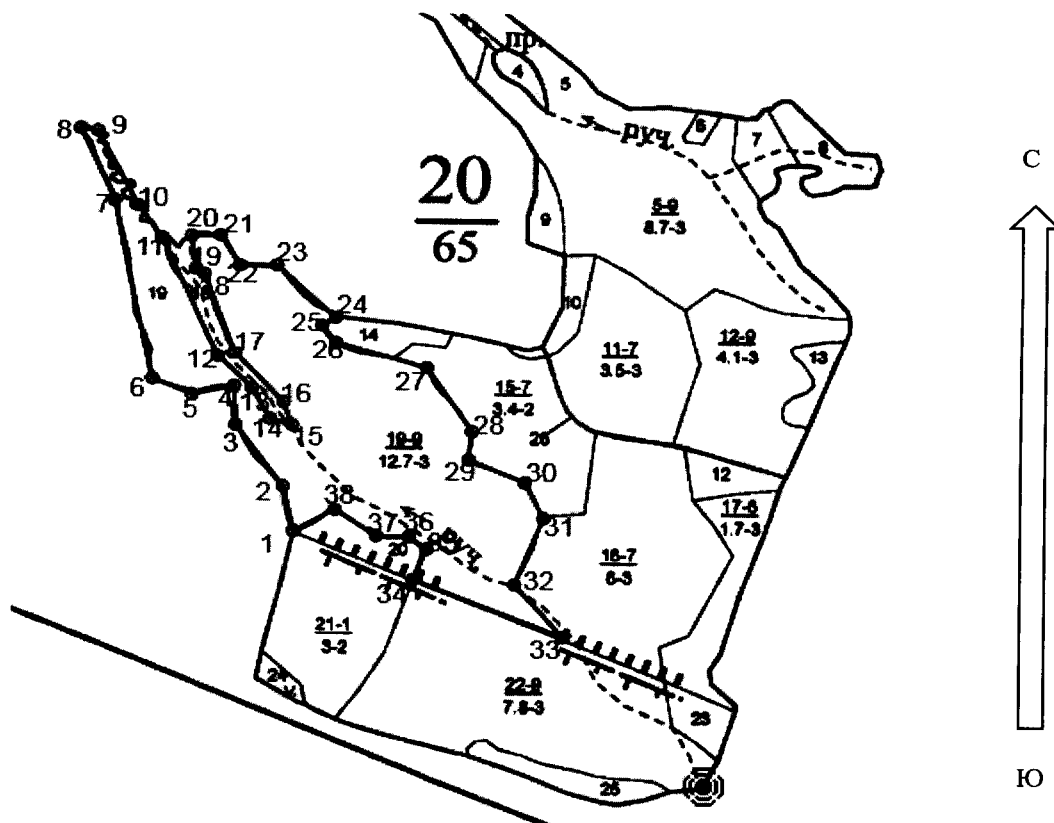
Дата составления документа: 07.09.2020 года. Телефон: 8 (952) 555 53 14.

Лодыгин

[illegible]

Показатели, не соответствующие таксационному описанию отмечаются **». Расшифровка кодов причин и признаков указана в акте. Исполнитель работ по проведению лесопатологического обследования:

Лодыгин А.В.
Инженер лесопатолог, ООО НПП "АЛПТИ"
Дата составления документа: 07.09.2020 года. Телефон: 8 (952) 555 53 14.




N выдела	Ленты (круговой площадки) перечета				
	Без пробы	Длина, м	Ширина, м	Радиус, м	Площадь, га
19					12.70

Номера точек	Координаты	Румбы линий	Длина, м
1->2	52.2505°/38.55015°	СЗ 12°.32'	64.7
2->3	52.25107°/38.54995°	СЗ 36°.23'	107
3->4	52.25184°/38.54901°	СЗ 2°.11'	55.3
4->5	52.25234°/38.54898°	ЮЗ 77°.16'	57.4
5->6	52.25223°/38.54816°	СЗ 66°.50'	56.3
6->7	52.25242°/38.5474°	СЗ 11°.07'	261.4
7->8	52.25473°/38.54666°	СЗ 23°.51'	113.3
8->9	52.25566°/38.54599°	ЮВ 81°.25'	22.6
9->10	52.25563°/38.54632°	ЮВ 26°.53'	119.7
10->11	52.25467°/38.54711°	ЮВ 35°.01'	56.4
11->12	52.25426°/38.54759°	ЮВ 23°.17'	185.2
12->13	52.25273°/38.54866°	ЮВ 44°.52'	64.4
13->14	52.25232°/38.54933°	ЮВ 28°.44'	49.6
14->15	52.25193°/38.54968°	ЮВ 74°.03'	30.7
15->16	52.25185°/38.55011°	СЗ 19°.11'	34.2
16->17	52.25214°/38.54995°	СЗ 42°.37'	95.4
17->18	52.25277°/38.549°	СЗ 19°.42'	120.8
18->19	52.25379°/38.5484°	СЗ 57°.59'	13.2
19->20	52.25386°/38.54824°	СЗ 7°.11'	47.7
20->21	52.25428°/38.54815°	СВ 88°.11'	37.6
21->22	52.25429°/38.5487°	ЮВ 31°.08'	50.1
22->23	52.25391°/38.54908°	СВ 89°.10'	48.9
23->24	52.25391°/38.5498°	ЮВ 46°.27'	107.7
24->25	52.25325°/38.55094°	ЮЗ 58°.25'	21.6
25->26	52.25314°/38.55067°	ЮВ 37°.16'	31.4

26->27	52.25292°/38.55095°	ЮВ 73°.34'	126.1
27->28	52.2526°/38.55273°	ЮВ 33°.44'	108.7
28->29	52.25179°/38.55361°	ЮЗ 5°.57'	40
29->30	52.25143°/38.55355°	ЮВ 66°.47'	80.9
30->31	52.25114°/38.55464°	ЮВ 26°.34'	56.5
31->32	52.25069°/38.55501°	ЮЗ 21°.57'	101.4
32->33	52.24985°/38.55446°	ЮВ 40°.58'	98.5
33->34	52.24918°/38.55541°	СЗ 68°.08'	214.8
34->35	52.2499°/38.55248°	СВ 22°.45'	47.2
35->36	52.25029°/38.55275°	СЗ 54°.47'	29.2
36->37	52.25044°/38.5524°	СЗ 88°.09'	43.6
37->38	52.25045°/38.55176°	СЗ 56°.19'	65.8
38->39	52.25078°/38.55096°	ЮЗ 60°.34'	62.9
39->1	52.2505°/38.55015°	0	0

Условные обозначения: _____ обследуемая площадь
Исполнитель работ по проведению лесопатологического обследования:



Лодыгин А.В.

Инженер лесопатолог, ООО НПП "АЦЛПИ"

Дата составления документа: 07.09.2020 года. Телефон: 8 (952) 555 53 14.

Лодыгин

Долгоруковское участковое лесничество
ОКУ «Тербунское лесничество»
Управление лесного хозяйства Липецкой области

подлесок: КИТ ЛЩ ТРН СР.ГУСТ
склон -5
селекционная оценка: НОРМАЛЬНЫЕ

Директор ОКУ «Тербунское лесничество»»

« 31 » августа 2020г.

Типшенин Н.Т.

