

14.09.2020

X Божко Ю.Н.

Подписано цифровой подписью:
Божко Юрий Николаевич

УТВЕРЖДАЮ:

Должность Начальник управления
лесного хозяйства Липецкой
области

ФИО Божко Ю.Н.

Дата 14.09.2020 г.

Акт
лесопатологического обследования № 385
лесных насаждений Тербунского лесничества
Липецкой области

Способ лесопатологического обследования: Визуальное V
Инструментальное

Место проведения:

Участковое лесничество	Урочище (дача)	Квартал (кварталы)	Выдел (выделы)	Площадь, га
Долгоруковское	-	21	24	4,9

Лесопатологическое обследование проведено на общей площади 4,9 га.



1. Визуальное лесопатологическое обследование
 Уч. лесничество: Долгоруковское, участок: - Кв. 21 вид. 24.
 Наземное V Дистанционное

1.1. На площади 4,9 га фактическая таксационная характеристика соответствует таксационному описанию.

1.2. Лесные насаждения с нарушенной и утраченной устойчивостью выявлены на площади 4,9 га.

Участковое лесничество	Урочище (дача)	Площадь, га		Причина ослабления (гибели)
		с нарушенной устойчивостью	с утраченной устойчивостью	
Долгоруковское	-	4,9	-	рак дуба поперечный (код 373), трутовик ложный дубовый и дуболюбивый (код 360).

Состояние обследованных лесных насаждений приведено в приложениях 1.1 - 1.4 к Акту в зависимости от метода проведения ЛПО.

1.3. В обследованных лесных участках прогнозируется:

Прогноз	Площадь, га
Ослабление лесных насаждений	
Усыхание лесных насаждений различной степени	4,9
Развитие очагов вредных организмов	

1.4. Обнаружено загрязнение лесного участка отходами и выбросами:
 промышленными
 бытовыми

Вид загрязнения	Размеры загрязнения			Объем, кубм	Площадь загрязнения, га
	ширина, м	длина, м	высота, м		

ЗАКЛЮЧЕНИЕ

На площади 4,9 га насаждение ослабленное. Средневзвешенная категория состояния насаждения 1,82. Фактическая таксационная характеристика лесного насаждения соответствует таксационному описанию. По результатам визуального обследования выявлена необходимость проведения инструментального обследования насаждения.

Назначенные профилактические мероприятия по защите лесов:

-

агитационные мероприятия:

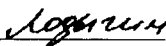
-

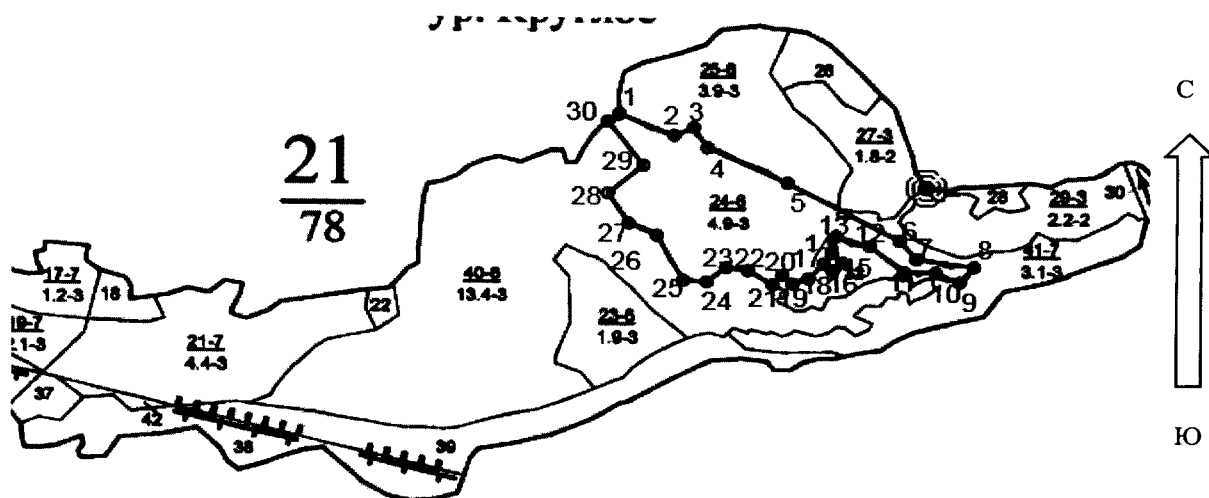
Исполнитель работ по проведению лесопатологического обследования:

Лодыгин А.В.

Инженер лесопатолог, ООО НПП "АЦЛПИ"

Дата составления документа: 07.09.2020 года. Телефон: 8 (952) 555 53 14.






N выдела	Ленты (круговой площадки) перечета				
	Без пробы	Длина, м	Ширина, м	Радиус, м	Площадь, га
24					4.90

Номера точек	Координаты	Румбы линий	Длина, м
1->2	52.2478°/38.58901°	ЮВ 66°.58'	79.5
2->3	52.24752°/38.59008°	СВ 66°.25'	28.5
3->4	52.24763°/38.59046°	ЮВ 31°.54'	34.3
4->5	52.24736°/38.59073°	ЮВ 64°.58'	117.6
5->6	52.24692°/38.59229°	ЮВ 61°.14'	170.1
6->7	52.24618°/38.59448°	ЮВ 40°.08'	34.5
7->8	52.24595°/38.59481°	ЮВ 81°.38'	76.8
8->9	52.24584°/38.59592°	ЮЗ 40°.19'	29.4
9->10	52.24564°/38.59564°	СЗ 65°.59'	34.6
10->11	52.24577°/38.59518°	СЗ 88°.49'	42.2
11->12	52.24578°/38.59456°	СЗ 50°.46'	58.9
12->13	52.24611°/38.59389°	СЗ 72°.46'	46.1
13->14	52.24624°/38.59325°	ЮЗ 14°.21'	24.5
14->15	52.24602°/38.59316°	ЮВ 45°.02'	20.2
15->16	52.24589°/38.59337°	ЮЗ 48°.34'	17.1
16->17	52.24579°/38.59318°	СЗ 51°.43'	15.7
17->18	52.24588°/38.593°	ЮЗ 42°.25'	28.9
18->19	52.24569°/38.59271°	ЮЗ 70°.19'	22.9
19->20	52.24562°/38.59239°	СЗ 48°.37'	18.6
20->21	52.24573°/38.59219°	ЮЗ 41°.51'	18.5
21->22	52.2456°/38.59201°	СЗ 58°.18'	38.9
22->23	52.24579°/38.59152°	СЗ 82°.25'	29.5
23->24	52.24582°/38.59109°	ЮЗ 51°.04'	32.6
24->25	52.24564°/38.59072°	СЗ 86°.53'	31.4
25->26	52.24565°/38.59026°	СЗ 28°.20'	73.7
26->27	52.24624°/38.58975°	СЗ 65°.44'	41.3
27->28	52.24639°/38.5892°	СЗ 32°.58'	51.2
28->29	52.24678°/38.58879°	СВ 49°.50'	61.9
29->30	52.24713°/38.58948°	СЗ 36°.38'	79.2
30->31	52.24771°/38.58879°	СВ 54°.02'	18.5
31->1	52.2478°/38.58901°	0	0

Условные обозначения:

обследуемая площадь



Исполнитель работ по проведению лесопатологического обследования:

Лодыгин А.В.

Инженер лесопатолог, ООО НПП "АЦЛПИ"

Дата составления документа: 07.09.2020 года. Телефон: 8 (952) 555 53 14.

Таксационное описание

Долгоруковское участковое лесничество

ОКУ «Гербунское лесничество»
Управление лесного хозяйства Липецкой области

Участковое лесничество: ДОЛГУРОВСКОЕ															ПРОТИВОЭРОЗИОННЫЕ ЛЕСА															Квартал 21	
№	Шло	Состав	Полнот	по: Я	Вы	Эле	Воз	Вы	Ди	Хи	Гр	Бо	Тип	Полн	Запас	скрост	Кл	Запас	на	выделе	дес	МЗ									
де	мать	лесок	покров	поч	со	мент	ра	со	ам	с	па	ни	леса	ота	леса	дес	МЗ	ас	ре	еди	захламлен	Хозяйственные									
ла	га	ости	выдела	Омеля	де	са	ст	та	ет	во	во	те	ТЛУ	ома	1	на	сос	ва	ры	тав	де	вид									
		происх	Наимен	кат	ру	ег	незале	земель	с	са	р	ас	ас	дей	сече	га	выдел	на	ос	рев	ев	мероприятия									
		Хар	лесных	культу	р	та	та	та	та	та	та	та	та	ний	ний																
		Кадастров	оценка																												
1	2	3	4	5	6	7	8	9	10	11	12	13	14	15	16	17	18	19	20	21	22	23	24								
24	4,9	10ДП+ГМ	1	19	ДП	60	19	24	6	2	3	ДП	8	20	98	98	2	5													

подпись: ЕРК КРЛ СР.ГУСТ
склон В -10
1-ый КЛАСС ЛЕГЕРЕСИИ
осу: Уч-ки лесов вокруг нас. пунктов и сад. товарим.

Копия верна:

Директор ОКУ «Гербунское лесничество»

« 31 » августа 2020г.

Тишенин Н.Т.

