

14.09.2020

X Божко Ю.Н.

Подписано цифровой подписью:
Божко Юрий Николаевич

УТВЕРЖДАЮ:

Должность Начальник управления
лесного хозяйства Липецкой
области

ФИО Божко Ю.Н.

Дата 14.09.2020 г.


Акт
лесопатологического обследования № 386
лесных насаждений Тербунского лесничества
Липецкой области

Способ лесопатологического обследования: Визуальное V
Инструментальное

Место проведения:

Участковое лесничество	Урочище (дача)	Квартал (кварталы)	Выдел (выделы)	Площадь, га
Долгоруковское	-	21	25	3,9

Лесопатологическое обследование проведено на общей площади 3,9 га.



1. Визуальное лесопатологическое обследование
 Уч. лесничество: Долгоруковское, участок: - Кв. 21 вид. 25.
 Наземное V Дистанционное

1.1. На площади 3,9 га фактическая таксационная характеристика соответствует таксационному описанию.

1.2. Лесные насаждения с нарушенной и утраченной устойчивостью выявлены на площади 3,9 га.

Участковое лесничество	Урочище (дача)	Площадь, га		Причина ослабления (гибели)
		с нарушенной устойчивостью	с утраченной устойчивостью	
Долгоруковское	-	3,9	-	рак дуба поперечный (код 373), трутовик ложный дубовый и дуболюбивый (код 360).

Состояние обследованных лесных насаждений приведено в приложениях 1.1 - 1.4 к Акту в зависимости от метода проведения ЛПО.

1.3. В обследованных лесных участках прогнозируется:

Прогноз	Площадь, га
Ослабление лесных насаждений	
Усыхание лесных насаждений различной степени	3,9
Развитие очагов вредных организмов	

1.4. Обнаружено загрязнение лесного участка отходами и выбросами:
 промышленными
 бытовыми

Вид загрязнения	Размеры загрязнения			Объем, кубм	Площадь загрязнения, га
	ширина, м	длина, м	высота, м		

ЗАКЛЮЧЕНИЕ

На площади 3,9 га насаждение ослабленное. Средневзвешенная категория состояния насаждения 1,8. Фактическая таксационная характеристика лесного насаждения соответствует таксационному описанию. По результатам визуального обследования выявлена необходимость проведения инструментального обследования насаждения.

Назначенные профилактические мероприятия по защите лесов:

-
 агитационные мероприятия:
 -

Исполнитель работ по проведению лесопатологического обследования:

Лодыгин А.В.

Инженер лесопатолог, ООО НПП "АЦЛПИ"

Дата составления документа: 07.09.2020 года. Телефон: 8 (952) 555 53 14.



[illegible]

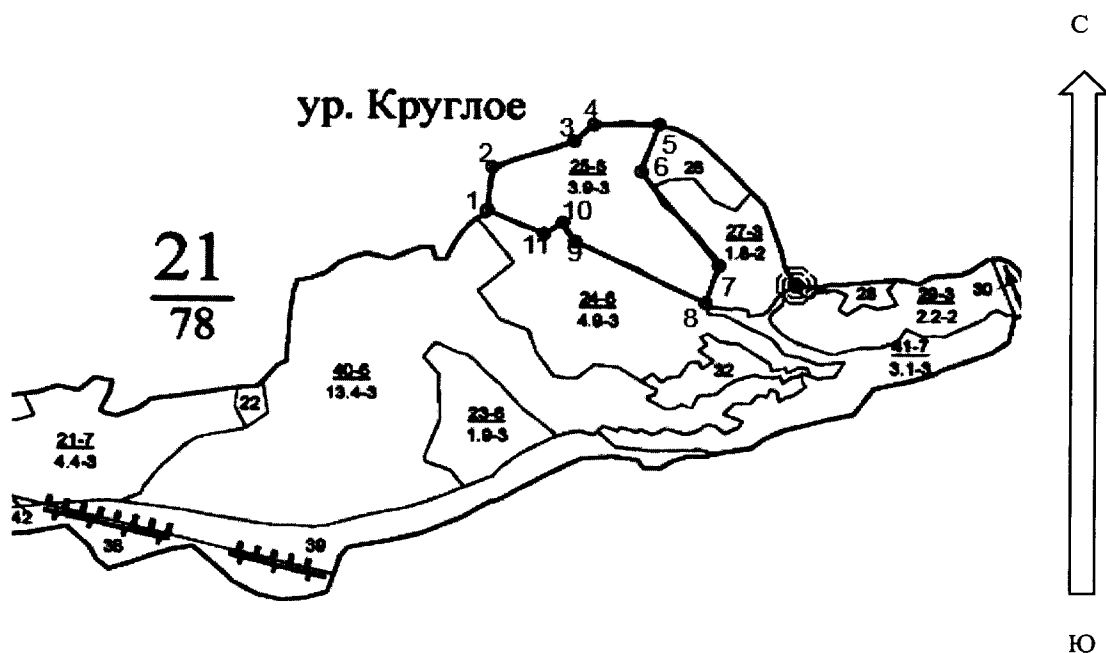
Показатели, не соответствующие таксационному описанию отмечаются "4". Расшифровка кодов причин и признаков уезжана в акте. Исполнитель работ по проведению лесопатологического обследования:

Loggins

Лодыгин А.В.
Инженер лесопатолог, ООО НПП "АЦЛПИ"
Дата составления документа: 07.09.2020 года


Абрис участка

Масштаб 1:10000



N выдела	Ленты (круговой площадки) перечета				
	Без пробы	Длина, м	Ширина, м	Радиус, м	Площадь, га
25					3.90

Номера точек	Координаты	Румбы линий	Длина, м
1->2	52.24781°/38.58897°	СВ 5°.52'	62.5
2->3	52.24837°/38.58907°	СВ 71°.01'	115.6
3->4	52.24871°/38.59067°	СВ 47°.55'	34.7
4->5	52.24892°/38.59105°	СВ 89°.10'	87
5->6	52.24893°/38.59233°	ЮЗ 19°.37'	72.1
6->7	52.24832°/38.59197°	ЮВ 37°.28'	169.8
7->8	52.24711°/38.59349°	ЮЗ 18°.13'	56.1
8->9	52.24663°/38.59323°	СЗ 63°.26'	193.9
9->10	52.24741°/38.59069°	СЗ 30°.42'	31.9
10->11	52.24765°/38.59045°	ЮЗ 56°.17'	29.9
11->12	52.24751°/38.59008°	СЗ 65°.41'	82.9
12->1	52.24781°/38.58897°	0	0

Условные обозначения:  обследуемая площадь
Исполнитель работ по проведению лесопатологического обследования:

Лодыгин А.В.

Инженер лесопатолог, ООО НПП "АЦЛПИ"

Дата составления документа: 07.09.2020 года. Телефон: 8 (952) 555 53 14.



Таксационное описание

Долгоруковское участковое лесничество

ОКУ «Тербунское лесничество»
Управление лесного хозяйства Липецкой области

Участковое лесничество: ДОЛГУРОВОЕ																									ПРОТИВОЗРОСИВНЫЕ ЛЕСА										Квартал 21		
N	По-	Состав	Подрост	по:	Я:	Вм:	Эле:	Воз:	Вм:	Ди:	Кл:	Гр:	Бо:	Тип	Полн:	Запас	срост.	Кл:	Запас	на	выделе,	лес.	МЗ														
де-	ва:	Рельеф	Особен:	Р:	та	со-	ам:	С:	на:	ни:	леса				ота	леса,	лес.	МЗ	ас:																		
ла	га	осли	выдела	Отмет:	ле-	ра	ст:	та	ет:	во:	те:				Сумм:	на	общий:	в т.ч.:	хо-	ре-	ели-	захламлен:	Хозяйственные														
		ка	о порослевом	У:	я:	са	ст:	та	ет:	во:	те:				а пл:	по	то:	стоя:	дни:	них																	
		происх.	Наимен.	кат:	ру-				р:	ас:	ас:	т			ома-	1	на	сос-	ва:	обш:	лик-	мероприятия															
		ег.	незалес.	земель:	С:	са-			р:	ас:	ас:	т			дей		та:	ва:	ря:	де-																	
		хар.	лесных	культу-					та:	та:					седе	га	выдел:	лю-	ос:	рев:																	
		Кадастров.	оценка												нии		тим:	ев																			
1	2	3	4	5	6	7	8	9	10	11	12	13	14	15	16	17	18	19	20	21	22	23	24														
25	3,9	8	12	2	19	60	19	24	6	2	3	ЛЕСВ	8	20	78	62	2																				
												Е2																									

подлесок: КЛН БРК СР. Густ
сплош В -10
1-ый класс деградции
осу: Уч-ки лесов вокруг нас. пунктов и сад. товарищ.

подлесок: КРМ БРК СР.ГУСТ
схлон D -10
1-ый КЛАСС ЛЕГЕССИИ
огу: Уч-хи лесов вокруг нас.пунктов и сад.товарищ.

Копия верна:

Директор ОКУ «Тербунское лесничество»

«31» августа 2020г.

Типенин Н.Т.