Приложение 2
к приказу Минприроды России
от 09.11.2020 N 910

УТВЕРЖДАЮ:

Должность Заместитель начальника управления лесного хозяйства Липецкой области

ФИО Есипов Н.В.

Дата 22.09.2021 г.

Акт
лесопатологического обследования № 604
лесных насаждений Чаплыгинского лесничества
Липецкой области

Способ лесопатологического обследования: Визуальное ■

Инструментальное ■

Место проведения:

Участковое лесничество	Урочище (дача)	Квартал (кварталы)	Выдел (выделы)	Площадь выдела, га	ЛП выдел	Площадь ЛП выдела
Дубовское	-	10	13	1,6	1	0,8
Дубовское	-	10	13	1,6	2	0,8

Лесопатологическое обследование проведено на общей площади 1,6 га.

Кадастровый номер участка:

(для участков, предоставленных в постоянное (бессрочное пользование, аренду)

Документ о праве пользования: _____ номер - от -, вид разрешенного использования лесов: .

(тип документа о праве пользования, дата, номер, вид разрешенного использования лесов)

1. Визуальное (рекогносцировочное) лесопатологическое обследование.

Наземное ■ Дистанционное

1.1. Фактическая площадь выдела 1,6 га. На площади 0,8 га фактическая таксационная характеристика не соответствует таксационному описанию. На площади 0.8 га фактическая таксационная характеристика соответствует таксационному описанию.

В целом на выдел таксационная характеристика не соответствует

Причины несоответствия: неравномерный состав и другие характеристики насаждения.

Список участков с выявленными несоответствиями приведен в приложении 1 к настоящему Акту.

1.2. Лесные насаждения с нарушенной и утраченной устойчивостью выявлены на площади 1,6 га.

Уч. лес-во	Урочище (дача)	Квартал	Выдел	Площадь, га		Причина ослабления (гибели)
				с нарушенной устойчивостью	с утраченной устойчивостью	
1	2	3	4	5	6	8
Дубовское	-	10	13	0,8	0,8	воздействия шквалистых и ураганных ветров прошлых лет, повлекшие слом стволов деревьев (код 822); губка корневая (код 466); трутовик настоящий (код 355); воздействия сильных ветров прошлых лет, повлекшие наклон более 10°, изгиб или вывал деревьев (код 821).

Состояние обследованных лесных насаждений приведено в приложениях 1.1 - 1.4 к Акту в зависимости от метода проведения ЛПО.

1.3. В обследованных лесных участках прогнозируется:

Прогноз	Площадь, га
Ослабление лесных насаждений	
Усыхание лесных насаждений различной степени	0,8
Развитие очагов вредных организмов	0,8

1.4. Обнаружено загрязнение лесного участка отходами и выбросами:

промышленными ☐ бытовыми ☐

Вид загрязнения	Размеры загрязнения			Объем, кбм	Площадь загрязнения, га
	ширина, м	длина, м	высота, м		

ЗАКЛЮЧЕНИЕ

ЛП1 На площади 0,8 га насаждение погибшее. СКС насаждения 4,61, назначено: - инструментальное ЛПО.
ЛП2 На площади 0,8 га насаждение сильно ослабленное. СКС насаждения 2,66, назначено: - инструментальное ЛПО.

Назначенные прифилактические мероприятия по защите лесов: нет; агитационные мероприятия: нет.

Уч. Л-во	Урочище	Квартал	Выдел	Площадь выдела	ЛП выдел	Площадь ЛП выдела	Вид мероприятия	Срок проведения
1	2	3	4	5	6	7	8	9
Дубовское	-	10	13	1,6	1	0,8	инструментальное ЛПО	2021-2023
Дубовское	-	10	13	1,6	2	0,8	инструментальное ЛПО	2021-2023

Дата проведения обследований: 20.08.2021 года.

Исполнитель работ по проведению лесопатологического обследования:
ФИО: Лодыгин А.В.
Организация: ООО НПП "АЦЛПИ"
Должность: Инженер лесопатолог

Подпись Лодыгин

Телефон: 8 (952) 555 53 14

2. Инструментальное (детальное) обследование лесных насаждений.

2.1 Лесничество: Чаплыгинское, уч. лесничество: Дубовское,
участок: -, кв. 10 выд. 13 ЛП выдел: 1.

Наличие ограничений или особенностей участка, влияющих на назначение СОМ:

имеется угроза возникновения очагов вредных организмов; имеется угроза увеличения пожарной опасности в лесах.

2.2. Фактическая таксационная характеристика лесного насаждения не соответствует таксационному описанию.

Причины несоответствия:
неравномерный состав и другие характеристики насаждения.

Ведомость лесных участков с выявленными несоответствиями
таксационным описаниям приведена в приложении 1 к данному Акту.

2.3. Состояние насаждения:

с нарушенной устойчивостью (средневзвешенная категория состояния >=1.51-<=4.50) ☐

с утраченной устойчивостью (средневзвешенная категория состояния >=4.51) ■

устойчивое (средневзвешенная категория состояния <1.50) ☐

2.4 СКС насаждения: 4,61. Причины ослабления, повреждения насаждения: воздействия шквалистых и ураганных ветров прошлых лет, повлекшие слом стволов деревьев (код 822); губка корневая (код 466); трутовик настоящий (код 355); воздействия сильных ветров прошлых лет, повлекшие наклон более 10°, изгиб или вывал деревьев (код 821). Данные причины определены по следующим признакам:

2.4.1 Заселено (отработано) стволовыми вредителями:

Вид вредителя	Поро-да	Встречаемость заселенных деревьев, % от запаса породы	Встречаемость отработанных деревьев, % от запаса породы	Степень заселения лесного насаждения
1	2	3	4	5
-	-	-	-	-
-	-	-	-	-
-	-	-	-	-
-	-	-	-	-
-	-	-	-	-
-	-	-	-	-

2.4.2 Повреждено огнем:

Вид пожара	Порода	Состояние корневых лап		Состояние корневой шейки		Высушивание луба		Обугленность древесины более 1/3 высоты ствола	
		% поврежденных огнем корней	% деревьев с данным повреждением	Обугленность древесины шейки по окружности (1/4;1/2;3/4;более 3/4)	% деревьев с данным повреждением	по окружности (1/4;1/2;3/4;более 3/4)	% деревьев с данным повреждением	по окружности ствола (< 1/2; > 1/2)	% деревьев с данным повреждением
1	2	3	4	5	6	7	8	9	10
-	-								
	-								
	-								
	-								
	-								

2.4.3 Поражено болезнями:

Болезнь/возбудитель	Порода	Встречаемость % от запаса насаждения	Степень поражения лесного насаждения
1	2	3	4
Губка корневая	С	49,1	сильная
Трутовик настоящий	Б	41,2	сильная
-	-	-	-
-	-	-	-
-	-	-	-
-	-	-	-

2.5. Выборке подлежит 90,3 % деревьев по запасу, в том числе:
без признаков ослабления 0 %,
ослабленных 0 %,
сильно ослабленных 0 %,
усыхающих 0 %,
свежего сухостоя 0 %,
свежего ветровала 0 %,
свежего бурелома 0 %,
старого сухостоя 4,8 %,
старого ветровала 28,2 %,
старого бурелома 57,3 %.

2.6. Полнота лесного насаждения после уборки деревьев, подлежащих рубке, составит: 0,1.
Критическая полнота для данной категории лесных насаждений составляет 0,3.

Заключение к инструментальному обследованию участка

На участке имеется погибшее насаждение, в целях улучшения санитарного и лесопатологического состояния участка назначается проведение ССР на площади 0,8 га.

Фактическая таксационная характеристика лесного насаждения не соответствует таксационному описанию. Причина несоответствия - неравномерный состав и другие характеристики насаждения. Насаждение подвержено негативному воздействию. Наблюдается гибель насаждения.

Участковое лесничество	Урочище (дача)	Квартал	Выдел	Площадь выдела, га	ЛП выдел	Площадь ЛП выдела	Вид мероприятия	Площадь мероприятия, га	Порода	Доля выбираемой древесины по запасу, %	Рекомендуемый срок проведения мероприятия
1	2	3	4	5	6	7	8	9	10	11	12
Дубовское	-	10	13	1,6	1	0,8	ССР	0,8	Б, С.	100	2023 год

Ведомость перечета деревьев, назначенных в рубку, и абрис лесного участка прилагаются (прил. 2 и 3 к данному акту).

Рекомендации по проведению мероприятий, не относящихся к мероприятиям по предупреждению распространения вредных организмов: нет.

Дата проведения обследований: 20.08.2021 года.
Дата составления документа: 14.09.2021 года.

Исполнитель работ по проведению ЛПО:
ФИО: Лодыгин А.В.
Организация: ООО НПП "АЦЛПИ"
Должность: Инженер лесопатолог
Подпись _____
Телефон: 8 (952) 555 53 14

Приложение 1.1
к акту лесопатологического обследования № 604

Результаты проведения лесопатологического обследования лесных насаждений
за Август месяц 2021 г.

Субъект Российской Федерации: Липецкая область. Лесничество (лесопарк): Чаплыгинское.
Участковое лесничество: Дубовское. Урочище (лесная дача): -.

Номер квартала	Номер выдела	Площадь выдела, га	Целевое назначение лесов	Категория защитных лесов	ОЗУ	Номер лп выдела	Площадь лп выдела, га	Таксационная характеристика лесного насаждения									Число деревьев на пробе, шт.	Распределение деревьев по категориям состояния, % от запаса														Причина ослабления, повреждения	Подлежит рубке, % от запаса	Назначенные мероприятия	
								состав	порода	возраст	средняя высота, м	средний диаметр, см	тип леса	полнота	бонитет	запас, куб. м/га		без признаков ослабления		ослабленные		сильно ослабленные		усыхающие		свежий сухостой	свежий ветровал	свежий бурелом	старый сухостой	старый ветровал	старый бурелом			вид	площадь, га
																		Н	Р	Н	Р	Н	Р	Н	Р										
1	2	3	4	5	6	7	8	9	10	11	12	13	14	15	16	17	18	19	20	21	22	23	24	25	26	27	28	29	30	31	32	33	34	35	36
10	13	1,6	Защитные	Леса, расположенные в пустынных, полупустынных, лесостепных, лесотундровых зонах, степях, горах	нет	1	0,8	5С5Б	**Всего**	59	22	24	ССРТ	1*	1	400*	887	9,7												4,8	28,2	57,3	822; 466; 355; 821.	90,3	ССР	0,8
									С	-	-	-	-	-	-	-	331	3,2											9,4	55,7	31,7		96,8		
									Б	-	-	-	-	-	-	-	556	16,4													83,6		83,6		
										-	-	-	-	-	-	-																		
										-	-	-	-	-	-	-																		
										-	-	-	-	-	-	-																		
										-	-	-	-	-	-	-																		
										-	-	-	-	-	-	-																		
										-	-	-	-	-	-	-																		
										-	-	-	-	-	-	-																		
										-	-	-	-	-	-	-																		

Условные обозначения: Н - деревья не подлежат рубке; Р - деревья подлежат рубке.
Исполнитель работ по проведению лесопатологического обследования:

Фамилия, имя и отчество (при наличии) Лодыгин А.В. _____
Дата составления документа: 14.09.2021 года. Тел. 8 (952) 555 53 14

Приложение 1

Ведомость
к акту лесопатологического обследования № 604

лесных участков с выявленными несоответствиями таксационным описаниям

Субъект Российской Федерации: Липецкая область. Лесничество (лесопарк): Чаплыгинское.
Участковое лесничество: Дубовское. Урочище (лесная дача): -.

Год проведения лесоустройства	Номер квартала	Номер выдела	Площадь выдела, га	Целевое назначение лесов	Категория защитных лесов	ОЗУ	Источник данных	Номер ЛП выдела	Площадь ЛП выдела, га	Таксационная характеристика									Заложено пробных площадей	
										состав	порода	возраст, лет	средняя высота, м	средний диаметр, см	тип леса	полнота	бонитет	запас, куб. м/га	количество, шт.	общая площадь, га
1	2	3	4	5	6	7	8	9	10	11	12	13	14	15	16	17	18	19	20	21
2015	10	13	1,6	Защитные	Леса, расположенные в пустынных, полупустынных, лесостепных, лесотундровых зонах, степях, горах	нет	**ТО**			10С	Сосна	53	22	22	ССРТ	0,7	1	250		
							Ф	1	0,8	5С5Б	Сосна	59	22	24	ССРТ	1	1	400	1	0,8
							Ф	2	0,8	10С	Сосна	53	22	22	ССРТ	0,7	1	250	1	0,8
							Ф на выдел			8С2Б	Сосна	59	22	24	ССРТ	0,9	1	325		

Примечание:
ТО - таксационные описания
Ф - фактическая характеристика лесного насаждения

Исполнитель работ по проведению лесопатологического обследования:

Фамилия, имя и отчество (при наличии) Лодыгин А.В. _____

Дата составления документа: 14.09.2021 года. Тел. 8 (952) 555 53 14

Приложение 2
к акту лесопатологического обследования № 604

ВРЕМЕННАЯ ПРОБНАЯ ПЛОЩАДЬ

1.1 Субъект Российской Федерации: Липецкая область.

Лесничество (лесопарк): Чаплыгинское.

Участковое лесничество: Дубовское.

Урочище (лесная дача): -.

Квартал: 10. Выдел: 13. Площадь выдела: 1,6 га.

Лесопатологичекий выдел: 1. Площадь ЛП выдела: 0,8 га.

1.2 Метод перечета: сплошной перечет.

Количество лент/площадок: -.

Размеры площадок: -.

Размер временной пробной площади: 0,8 га.

1.3 Фактичекая таксационная характеристика насаждения:

состав: 5С5Б; возраст: 59 лет; тип леса: ССРТ; бонитет: 1.

запас на га: 400; полнота: 1; возобновление: отсутствует.

1.4 Номер очага вредных организмов: б/н.

Тип очага вредных организмов: хронический.

Фаза развития очага вредных организмов: кризис.

1.5 Причины ослабления, повреждения насаждения и время: воздействия шквалистых и ураганных ветров прошлых лет, повлекшие слом стволов деревьев (код 822); губка корневая (код 466); трутовик настоящий (код 355); воздействия сильных ветров прошлых лет, повлекшие наклон более 10°, изгиб или вывал деревьев (код 821). Время повреждения: 2018-2020 гг. Состояние насаждения: погибшее, СКС насаждения 4,61.

1.6 Назначенные мероприятия: ССР.

Исполнитель работ по проведению лесопатологического обследования:

Фамилия, имя и отчество (при наличии) Лодыгин А.В. _____

Дата составления документа: 14.09.2021 года. Тел. 8 (952) 555 53 14

ВЕДОМОСТЬ ПЕРЕЧЕТА ДЕРЕВЬЕВ

Итоговая ведомость по насаждению. СКС насаждения: 4,61.

Ступени толщины см	Количество деревьев по категориям состояния, шт.																Всего	
	1		2		3		4		5		5 (а,б,в)			5 (г,д,е)			шт./ куб.м.	в т.ч. подлежит рубке, %
	Н	З	Н	З	Н	З	Н	З	Н	З	Н	З	О	Н	З	О		
1	**2**	**3**	**4**	**5**	**6**	**7**	**8**	**9**	**10**	**11**	**12**	**13**	**14**	**15**	**16**	**17**	**18**	**19**
12	13														63		76	7,1
16	30														180		210	20,3
20	35														243		278	27,3
24	13														163		176	18,4
28	8														86		94	9,7
32	3														29		32	3,3
36	1														20		21	2,3
-																		
-																		
-																		
итого, шт	103														784		887	88,4
итого, куб.м.	30,8														286,6		317,4	90,3
итого, куб,%	9,7														90,3		100	90,3

Условные обозначения: Н - не заселено (не поражено, не повреждено), З - заселено стволовыми вредителями (поражено болезнями, повреждено огнем), О - отработано вредителями.

Порода1: С. СКС породы: 4,87.

Ступени толщины см	Количество деревьев по категориям состояния, шт.																Всего	
	1		2		3		4		5		5 (а,б,в)			5 (г,д,е)			шт./ куб.м.	в т.ч. подлежит рубке, %
	Н	З	Н	З	Н	З	Н	З	Н	З	Н	З	О	Н	З	О		
1	**2**	**3**	**4**	**5**	**6**	**7**	**8**	**9**	**10**	**11**	**12**	**13**	**14**	**15**	**16**	**17**	**18**	**19**
16	1														34		35	10,3
20	3														81		84	24,5
24	4														116		120	35,1
28	2														57		59	17,2
32	1														18		19	5,4
36															14		14	4,2
-																		
-																		
-																		
-																		
итого, шт	11														320		331	96,7
итого, куб.м.	5,2														155,7		160,9	96,8
итого, куб,%	3,2														96,8		100	96,8

Причины назначения в рубку деревьев категорий состояния:

1
2
3
4

Порода2: Б. СКС породы: 4,34.

Ступени толщины см	Количество деревьев по категориям состояния, шт.																Всего	
	1		2		3		4		5		5 (а,б,в)			5 (г,д,е)			шт./ куб.м.	в т.ч. подлежит рубке, %
	Н	З	Н	З	Н	З	Н	З	Н	З	Н	З	О	Н	З	О		
1	**2**	**3**	**4**	**5**	**6**	**7**	**8**	**9**	**10**	**11**	**12**	**13**	**14**	**15**	**16**	**17**	**18**	**19**
12	13														63		76	11,3
16	29														146		175	26,3
20	32														162		194	29,1
24	9														47		56	8,5
28	6														29		35	5,2
32	2														11		13	2
36	1														6		7	1,1
-																		
-																		
-																		
итого, шт	92														464		556	83,5
итого, куб.м.	25,6														130,9		156,5	83,6
итого, куб,%	16,4														83,6		100	83,6

Причины назначения в рубку деревьев категорий состояния:

1
2
3
4

Приложение 3
к акту лесопатологического обследования № 604

Абрис участка

Масштаб 1:10000

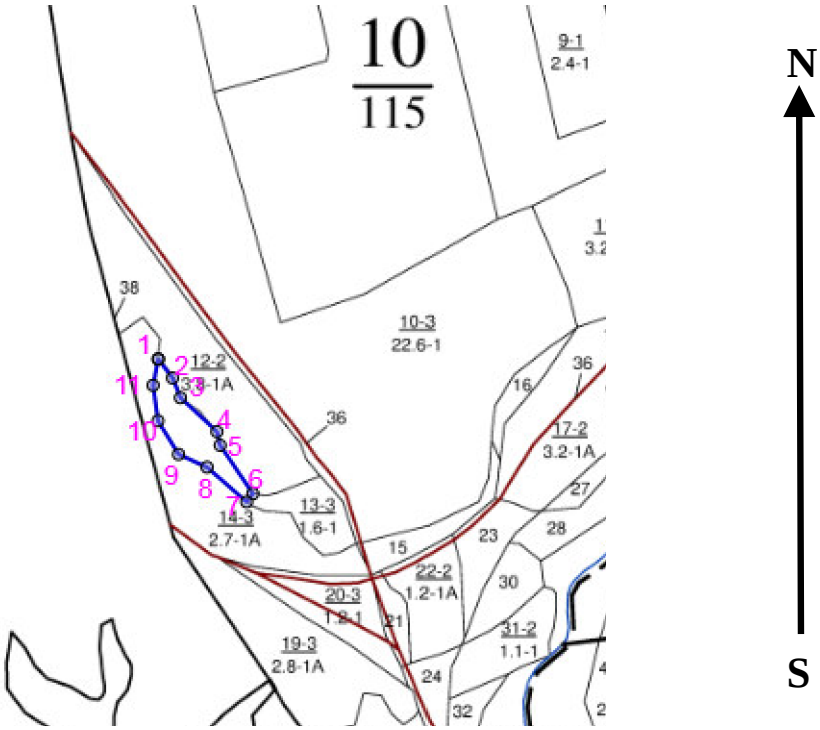

Условные обозначения:

№ квартала	№ выдела	№ ЛП выдела	Размеры ленты (круговой площадки) перечета					Координаты ПП	
			№ ленты (площадки)	Длина, м	Ширина, м	Радиус, м	Площадь, га		
10	13	1	Сплошной перечет			-	0,80		
						-			

Пространственное размещение лесопатологических выделов
(включается в Акт при выделении лесопатологических выделов, для указания пространственного расположения поврежденных и погибших насаждений)

Номера точек	Координаты		Длина, м
1->2	53,07993°	40,10738°	32,5
2->3	53,0797°	40,10767°	29,2
3->4	53,07946°	40,10783°	68,5
4->5	53,07904°	40,10859°	19,3
5->6	53,07887°	40,10865°	80,4
6->7	53,07827°	40,10933°	14
7->8	53,07817°	40,1092°	72,5
8->9	53,0786°	40,10838°	42,9
9->10	53,07876°	40,1078°	54
10->11	53,07917°	40,10737°	49,3
11->12	53,07961°	40,10727°	36,7
12->1	53,07993°	40,10738°	

Исполнитель работ по проведению лесопатологического обследования:

Фамилия, имя и отчество (при наличии) Лодыгин А.В. _____

Дата составления документа: 14.09.2021 года. Тел. 8 (952) 555 53 14

2. Инструментальное (детальное) обследование лесных насаждений.

2.1 Лесничество: Чаплыгинское, уч. лесничество: Дубовское,
участок: -, кв. 10 выд. 13 ЛП выдел: 2.

Наличие ограничений или особенностей участка, влияющих на назначение СОМ:

имеется угроза возникновения очагов вредных организмов; имеется угроза увеличения пожарной опасности в лесах.

2.2. Фактическая таксационная характеристика лесного насаждения соответствует таксационному описанию.

2.3. Состояние насаждения:

с нарушенной устойчивостью (средневзвешенная категория состояния >=1.51-<=4.50) ■

с утраченной устойчивостью (средневзвешенная категория состояния >=4.51) □

устойчивое (средневзвешенная категория состояния <1.50) □

2.4 СКС насаждения: 2,66. Причины ослабления, повреждения насаждения: губка корневая (код 466); воздействия сильных ветров прошлых лет, повлекшие наклон более 10°, изгиб или вывал деревьев (код 821); воздействия шквалистых и ураганных ветров прошлых лет, повлекшие слом стволов деревьев (код 822); трутовик настоящий (код 355). Данные причины определены по следующим признакам: ажурность кроны; усыхание от 1/4 до 1/2 ветвей в кроне прошлых лет.

2.4.1 Заселено (отработано) стволовыми вредителями:

Вид вредителя	Поро-да	Встречаемость заселенных деревьев, % от запаса породы	Встречаемость отработанных деревьев, % от запаса породы	Степень заселения лесного насаждения
1	2	3	4	5
-	-	-	-	-
-	-	-	-	-
-	-	-	-	-
-	-	-	-	-
-	-	-	-	-
-	-	-	-	-

2.4.2 Повреждено огнем:

Вид пожара	Порода	Состояние корневых лап		Состояние корневой шейки		Высушивание луба		Обугленность древесины более 1/3 высоты ствола	
		% поврежденных огнем корней	% деревьев с данным повреждением	Обугленность древесины шейки по окружности (1/4;1/2;3/4;более 3/4)	% деревьев с данным повреждением	по окружности (1/4;1/2;3/4;более 3/4)	% деревьев с данным повреждением	по окружности ствола (< 1/2; > 1/2)	% деревьев с данным повреждением
1	2	3	4	5	6	7	8	9	10
-	-								
	-								
	-								
	-								
	-								

2.4.3 Поражено болезнями:

Болезнь/возбудитель	Порода	Встречаемость % от запаса насаждения	Степень поражения лесного насаждения
1	2	3	4
Губка корневая	С	24,5	средняя
Трутовик настоящий	Б	2	-
-	-	-	-
-	-	-	-
-	-	-	-
-	-	-	-

2.5. Выборке подлежит 26,5 % деревьев по запасу, в том числе:
без признаков ослабления 0 %,
ослабленных 0 %,
сильно ослабленных 3,1 %,
усыхающих 0 %,
свежего сухостоя 0 %,
свежего ветровала 0 %,
свежего бурелома 0 %,
старого сухостоя 9,4 %,
старого ветровала 8,9 %,
старого бурелома 5,1 %.

2.6. Полнота лесного насаждения после уборки деревьев, подлежащих рубке, составит: 0,5.
Критическая полнота для данной категории лесных насаждений составляет 0,3.

Заключение к инструментальному обследованию участка

На участке имеется сильно ослабленное насаждение, в целях улучшения санитарного и лесопатологического состояния участка назначается проведение ВСР на площади 0,8 га.

Фактическая таксационная характеристика лесного насаждения соответствует таксационному описанию. Насаждение подвержено негативному воздействию. Наблюдается усыхание насаждения.

Участковое лесничество	Урочище (дача)	Квартал	Выдел	Площадь выдела, га	ЛП выдел	Площадь ЛП выдела	Вид мероприятия	Площадь мероприятия, га	Порода	Доля выбираемой древесины по запасу, %	Рекомендуемый срок проведения мероприятия
1	2	3	4	5	6	7	8	9	10	11	12
Дубовское	-	10	13	1,6	2	0,8	ВСР	0,8	С, Б.	26,5	2023 год

Ведомость перечета деревьев, назначенных в рубку, и абрис лесного участка прилагаются (прил. 2 и 3 к данному акту).

Рекомендации по проведению мероприятий, не относящихся к мероприятиям по предупреждению распространения вредных организмов: нет.

Дата проведения обследований: 20.08.2021 года.
Дата составления документа: 14.09.2021 года.

Исполнитель работ по проведению ЛПО:
ФИО: Лодыгин А.В.
Организация: ООО НПП "АЦЛПИ"
Должность: Инженер лесопатолог
Подпись _____
Телефон: 8 (952) 555 53 14

Приложение 1.1
к акту лесопатологического обследования № 604

Результаты проведения лесопатологического обследования лесных насаждений
за Август месяц 2021 г.

Субъект Российской Федерации: Липецкая область. Лесничество (лесопарк): Чаплыгинское.
Участковое лесничество: Дубовское. Урочище (лесная дача): -.

Номер квартала	Номер выдела	Площадь выдела, га	Целевое назначение лесов	Категория защитных лесов	ОЗУ	Номер лп выдела	Площадь лп выдела, га	Таксационная характеристика лесного насаждения									Число деревьев на пробе, шт.	Распределение деревьев по категориям состояния, % от запаса														Причина ослабления, повреждения	Подлежит рубке, % от запаса	Назначенные мероприятия	
								состав	порода	возраст	средняя высота, м	средний диаметр, см	тип леса	полнота	бонитет	запас, куб. м/га		без признаков ослабления		ослабленные		сильно ослабленные		усыхающие		свежий сухостой	свежий ветровал	свежий бурелом	старый сухостой	старый ветровал	старый бурелом			вид	площадь, га
																		Н	Р	Н	Р	Н	Р	Н	Р										
1	2	3	4	5	6	7	8	9	10	11	12	13	14	15	16	17	18	19	20	21	22	23	24	25	26	27	28	29	30	31	32	33	34	35	36
10	13	1,6	Защитные	Леса, расположенные в пустынных, полупустынных, лесостепных, лесотундровых зонах, степях, горах	нет	2	0,8	10С	**Всего**	53	22	22	ССРТ	0,7	1	250	471	12,8		60,7			3,1						9,4	8,9	5,1	466; 821; 822; 355.	26,5	ВСР	0,8
									С	-	-	-	-	-	-	-	434	7,3		66,1			3,3						10,2	9,7	3,4		26,6		
									Б	-	-	-	-	-	-	-	37	76,0													24,0		24,0		
										-	-	-	-	-	-	-																			
										-	-	-	-	-	-	-																			
										-	-	-	-	-	-	-																			
										-	-	-	-	-	-	-																			
										-	-	-	-	-	-	-																			
										-	-	-	-	-	-	-																			
										-	-	-	-	-	-	-																			
										-	-	-	-	-	-	-																			

В насаждении присутствуют породы отражённые в приложении 1.1, но не отражённые в таксационном описании из-за незначительного объёма.

Условные обозначения: Н - деревья не подлежат рубке; Р - деревья подлежат рубке.
Исполнитель работ по проведению лесопатологического обследования:

Фамилия, имя и отчество (при наличии) Лодыгин А.В. _____
Дата составления документа: 14.09.2021 года. Тел. 8 (952) 555 53 14

Приложение 2
к акту лесопатологического обследования № 604

ВРЕМЕННАЯ ПРОБНАЯ ПЛОЩАДЬ

1.1 Субъект Российской Федерации: Липецкая область.

Лесничество (лесопарк): Чаплыгинское.

Участковое лесничество: Дубовское.

Урочище (лесная дача): -.

Квартал: 10. Выдел: 13. Площадь выдела: 1,6 га.

Лесопатологичекий выдел: 2. Площадь ЛП выдела: 0,8 га.

1.2 Метод перечета: сплошной перечет.

Количество лент/площадок: -.

Размеры площадок: -.

Размер временной пробной площади: 0,8 га.

1.3 Фактичекая таксационная характеристика насаждения:

состав: 10С; возраст: 53 лет; тип леса: ССРТ; бонитет: 1.

запас на га: 250; полнота: 0,7; возобновление: отсутствует.

1.4 Номер очага вредных организмов: б/н.

Тип очага вредных организмов: хронический.

Фаза развития очага вредных организмов: нарастания численности.

1.5 Причины ослабления, повреждения насаждения и время: губка корневая (код 466); воздействия сильных ветров прошлых лет, повлекшие наклон более 10°, изгиб или вывал деревьев (код 821); воздействия шквалистых и ураганных ветров прошлых лет, повлекшие слом стволов деревьев (код 822); трутовик настоящий (код 355). Время повреждения: 2018-2020 гг. Состояние насаждения: сильно ослабленное, СКС насаждения 2,66.

1.6 Назначенные мероприятия: ВСР.

Исполнитель работ по проведению лесопатологического обследования:

Фамилия, имя и отчество (при наличии) Лодыгин А.В. _____

Дата составления документа: 14.09.2021 года. Тел. 8 (952) 555 53 14

ВЕДОМОСТЬ ПЕРЕЧЕТА ДЕРЕВЬЕВ

Итоговая ведомость по насаждению. СКС насаждения: 2,66.

Ступени толщины см	Количество деревьев по категориям состояния, шт.																Всего	
	1		2		3		4		5		5 (а,б,в)			5 (г,д,е)			шт./ куб.м.	в т.ч. подлежит рубке, %
	Н	З	Н	З	Н	З	Н	З	Н	З	Н	З	О	Н	З	О		
1	**2**	**3**	**4**	**5**	**6**	**7**	**8**	**9**	**10**	**11**	**12**	**13**	**14**	**15**	**16**	**17**	**18**	**19**
8	1		6														7	
12	2		12			5									9		28	3
16	4		22												52		78	10,9
20	15		66												46		127	9,8
24	20		86												26		132	5,5
28	10		45			4									6		65	2,1
32	3		13			3									6		25	1,9
36	2		7														9	
-																		
-																		
итого, шт	57		257			12									145		471	33,3
итого, куб.м.	24,4		115,3			5,8									44,4		189,9	26,5
итого, куб,%	12,8		60,7			3,1									23,4		100	26,5

Условные обозначения: Н - не заселено (не поражено, не повреждено), З - заселено стволовыми вредителями (поражено болезнями, повреждено огнем), О - отработано вредителями.

Порода1: С. СКС породы: 2,66.

Ступени толщины см	Количество деревьев по категориям состояния, шт.																Всего	
	1		2		3		4		5		5 (а,б,в)			5 (г,д,е)			шт./ куб.м.	в т.ч. подлежит рубке, %
	Н	З	Н	З	Н	З	Н	З	Н	З	Н	З	О	Н	З	О		
1	**2**	**3**	**4**	**5**	**6**	**7**	**8**	**9**	**10**	**11**	**12**	**13**	**14**	**15**	**16**	**17**	**18**	**19**
8			6														6	
12	1		12			5									9		27	3,2
16	2		22												50		74	11,7
20	7		66												46		119	10,6
24	10		86												26		122	6
28	5		45			4									4		58	1,8
32	1		13			3									3		20	1,4
36	1		7														8	
-																		
-																		
итого, шт	27		257			12									138		434	34,6
итого, куб.м.	12,7		115,3			5,8									40,7		174,5	26,6
итого, куб,%	7,3		66,1			3,3									23,3		100	26,6

Причины назначения в рубку деревьев категорий состояния:

1	
2	
3	466.
4	

Порода2: Б. СКС породы: 1,96.

Ступени толщины см	Количество деревьев по категориям состояния, шт.																Всего	
	1		2		3		4		5		5 (а,б,в)			5 (г,д,е)			шт./ куб.м.	в т.ч. подлежит рубке, %
	Н	З	Н	З	Н	З	Н	З	Н	З	Н	З	О	Н	З	О		
1	**2**	**3**	**4**	**5**	**6**	**7**	**8**	**9**	**10**	**11**	**12**	**13**	**14**	**15**	**16**	**17**	**18**	**19**
8	1																1	
12	1																1	
16	2														2		4	5,4
20	8																8	
24	10																10	
28	5														2		7	5,4
32	2														3		5	8,1
36	1																1	
-																		
-																		
итого, шт	30														7		37	18,9
итого, куб.м.	11,7														3,7		15,4	24
итого, куб,%	76														24		100	24

Причины назначения в рубку деревьев категорий состояния:

1	
2	
3	
4	

Приложение 3
к акту лесопатологического обследования № 604

Абрис участка

Масштаб 1:10000

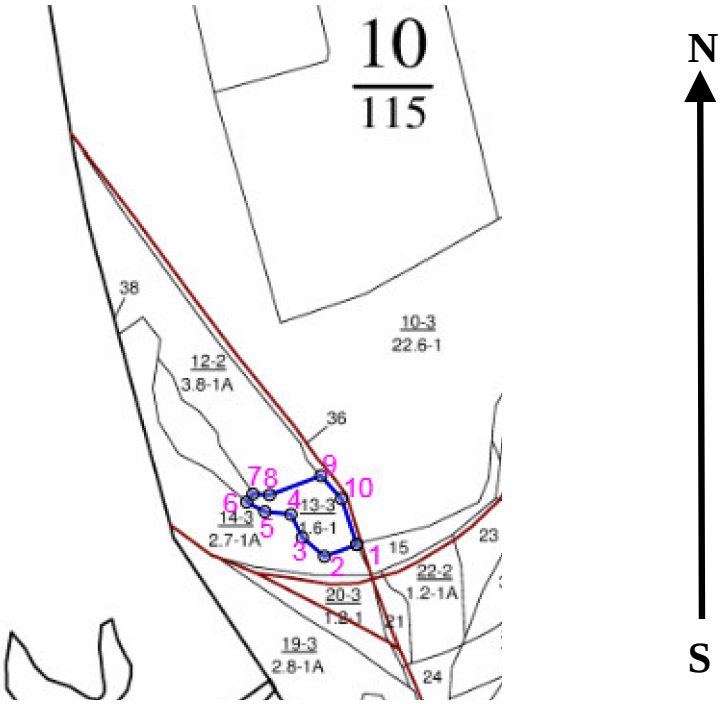

Условные обозначения:

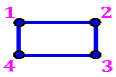

границы обследованных выделов

центры реласкопических площадок

№ квартала	№ выдела	№ ЛП выдела	Размеры ленты (круговой площадки) перечета					Координаты ПП	
			№ ленты (площадки)	Длина, м	Ширина, м	Радиус, м	Площадь, га		
10	13	2	Сплошной перечет			-	0,80		
						-			

Пространственное размещение лесопатологических выделов
(включается в Акт при выделении лесопатологических выделов, для указания пространственного расположения поврежденных и погибших насаждений)

Номера точек	Координаты		Длина, м
1->2	53,07764°	40,11146°	47,2
2->3	53,0775°	40,1108°	40,2
3->4	53,07773°	40,11034°	35,1
4->5	53,07801°	40,11011°	36
5->6	53,07805°	40,10957°	28,3
6->7	53,07817°	40,1092°	14
7->8	53,07827°	40,10933°	23
8->9	53,07826°	40,10967°	75,2
9->10	53,07849°	40,11072°	42,5
10->11	53,07821°	40,11115°	66,2
11->1	53,07764°	40,11146°	

Исполнитель работ по проведению лесопатологического обследования:

Фамилия, имя и отчество (при наличии) Лодыгин А.В. Лодыгин

Дата составления документа: 14.09.2021 года. Тел. 8 (952) 555 53 14