

ПРОЕКТ УХОДА ЗА ЛЕСАМИ  
ПРОХОДНАЯ РУБКА

## 1. Общие сведения

|  |   |
|--|---|
| Наименование субъекта Российской Федерации   | Липецкая область  |
| Наименование лесничества (лесопарка)   | Донское   |
| Наименование участкового лесничества   | Донское   |
| Целевое назначение лесов   | Защитные  |
| Категория защитных лесов   | Леса, расположенные в пустынных, полупустынных, лесотундровых зонах, степях, горах. |
| Договор купли-продажи лесных насаждений  | От 29.12.2018 г. № 71   |
| Государственное задание на выполнение работ по охране, защите, воспроизводству лесов | От 29.12.2018г. Приказ Управления лесного хозяйства №235                            |

## 2. Местоположение и площадь участка

|                                |               |
|--------------------------------|---------------|
| Номер лесного квартала         | 54            |
| Номер лесотаксационного выдела | 18,29         |
| Общая площадь                  | 8,9           |
| Состав насаждения              | 10СО+Б        |
| Тип леса, бонитет              | СДСН / 1А     |
| Возраст                        | 53            |
| Полнота                        | 0,9           |
| Происхождение                  | Искусственное |

## 3. Характеристика лесорастительных и других условий

|  |             |
|--|-------------|
| Элемент рельефа  | равнинный   |
| Тип лесорастительных условий   | С2          |
| Размещение деревьев, подлежащих удалению или сохранению ( равномерное, групповое, куртинное) | Равномерное |
| Другие условия   |             |

## 4. Основные нормативы мероприятия

|  |  |
|--|--|
| Интенсивность рубки ухода                  | 7 %  |
| Исходный запас                             | 2380 м3                                      |
| Объем вырубаемой древесины                 | 161 м3                                       |
| Сумма площадей сечений                     | -  |
| Характеристика вырубаемой части насаждения | В соответствии с п.22 Правил ухода за лесами |

## 5. Содержание, этапы работ, сроки их выполнения и результаты

| №№ | Этапы работ                           | Сроки выполнения          | Проектируемые результаты по этапам  |
|----|---------------------------------------|---------------------------|---|
| 1  | 2                                     | 3                         | 4   |
| 1  | Подготовительные лесосечные работы    | По договору купли-продажи | Создание необходимых условий для безопасного и эффективного выполнения основных и заключительных лесосечных работ   |
| 2  | Основные лесосечные работы            | По договору купли-продажи | Процессы, связанные с осуществлением рубок лесных насаждений (валка, трелевка древесины, частичная ее переработка, хранение древесины в лесу и иные процессы, технологически связанные с рубками лесных насаждений. |
| 3  | Заключительные этапы лесосечных работ | По договору купли-продажи | Очистка (доочистка) мест рубок от порубочных остатков.  |


|   |                                 |                               |                      |
|---|---------------------------------|-------------------------------|----------------------|
| 4 | Учет и оценка результатов работ | За 14 дней до окончания рубки | Акт осмотра лесосеки |
|---|---------------------------------|-------------------------------|----------------------|

6. Характеристика участка и его элементов (насаждения, древостоя и др.): исходных, сохраняемых при проведении мероприятий, проектируемых после проведения мероприятий


|   |                              |
|---|------------------------------|
| Проектируемая характеристика насаждения после проведения мероприятия по уходу за лесами | Состав 10СО+Б, Полнота – 0,8 |
|---|------------------------------|

7. Технология выполнения работ:

- разметка в натуре границ погрузочных пунктов, магистральных и пасечных волоков (технологических коридоров), производственных и бытовых площадок;
- разметка в натуре границ мест размещения лесных складов;
- рубка деревьев на площадках погрузочных пунктов, трассах волоков, в местах размещения лесных складов, включая виды (породы) деревьев и кустарников, заготовка которых не допускается;
- рубка аварийных деревьев за границами лесосеки, угрожающих безопасной работе, включая виды (породы) деревьев и кустарников, заготовка которых не допускается;
- установка информационных знаков.

Проект составил (специалист, мастер) Пономарёва Л.В. «9» января 2019 г.   
(Ф.И.О)

С проектом проведения мероприятий, технологией и этапами работ ознакомился

лесоруб Морозов Я. Марк Грант. Шмарцев А.  
Лобовин Семенов В.А. Марк  
(дата, должность, подпись) 

С технологией и этапами работ по проекту ознакомил

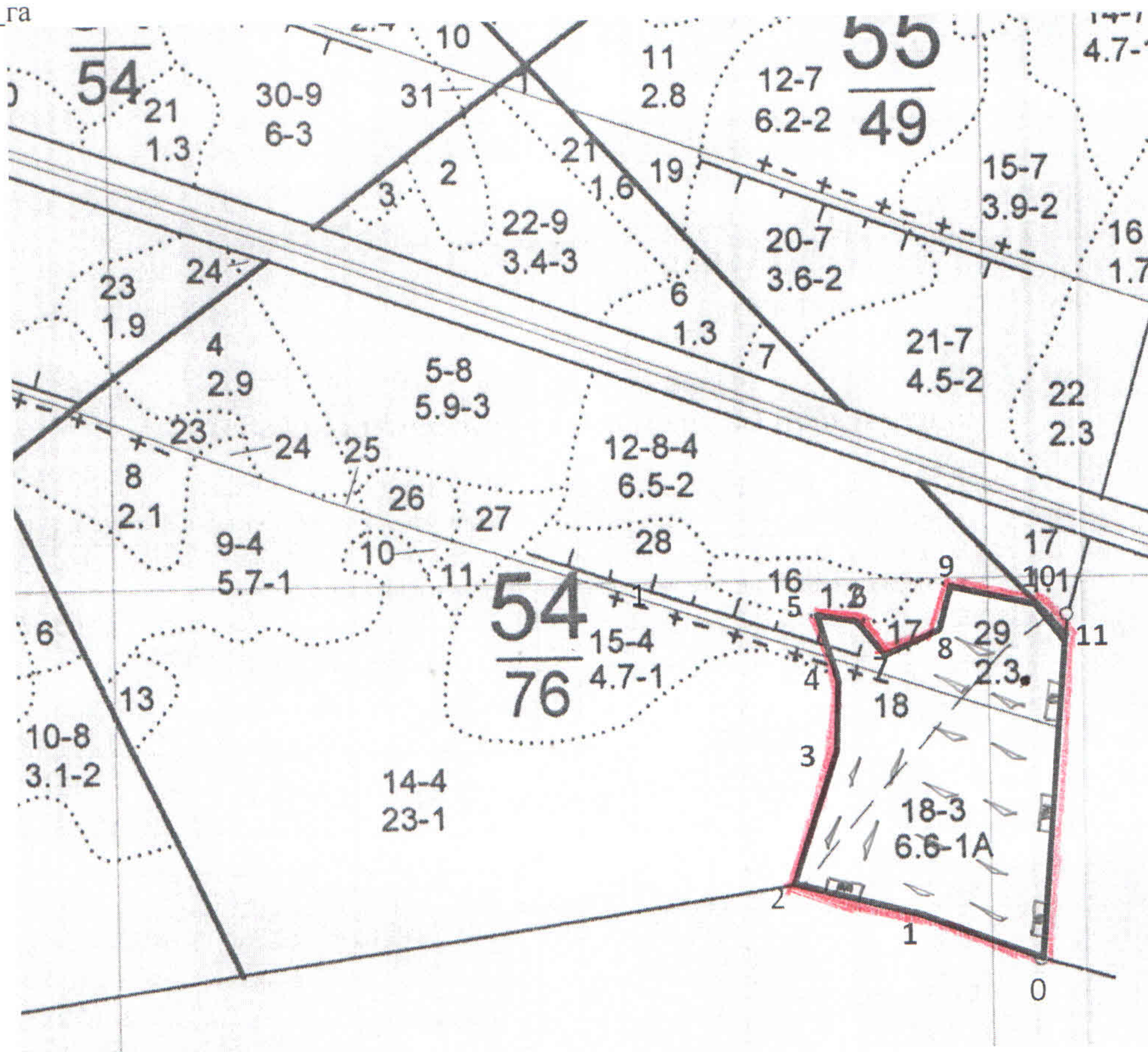
Мастер (исполнитель) Сурельников А. Марк «9» января 2019 г.

## Технологическая схема (схемы) рубки ухода

Местоположение лесных насаждений: Липецкая область, Задонский район, Донское лесничество, Донское участковое лесничество. Квартал № 54, выдел № 18,29

(субъект Российской Федерации, муниципальный район, лесничество (лесопарк), участковое лесничество,  
номер (номера) лесного квартала, лесотаксационного выдела)

Масштаб 1 : 10 000  
Площадь 8,9 га



| № № точек | Румбы линий | Мера линий, м | № № точек | Румбы линий | Мера линий, м |
|-----------|-------------|---------------|-----------|-------------|---------------|
| 0-1       | СЗ:69       | 154           | 6-7       | ЮВ:44       | 56            |
| 1-2       | СЗ:78       | 146           | 7-8       | СВ:62       | 67            |
| 2-3       | СВ:60       | 151           | 8-9       | СВ:18       | 45            |
| 3-4       | СВ:3        | 81            | 9-10      | ЮВ:76       | 88            |
| 4-5       | СЗ:18       | 78            | 10-11     | ЮВ:43       | 55            |
| 5-6       | ЮВ:87       | 39            | 11-0      | ЮЗ:5        | 360           |

Условные обозначения: границы отведенного участка

| Условные обозначения                          |  |   |    |
|---|--|---|----|
| квартальная просека                           |  | лесная дорога   |    |
| граница лесосеки, неэксплуатационного участка |  | производственные и бытовые площадки                             |    |
| граница 50 м зоны безопасности                |  | погрузочные пункты, места складирования заготовленной древесины |    |
| трассы волоков (технологических коридоров)    |  | места размещения строений и сооружений                          |    |
| направление валки                             |  | неэксплуатационный участок                                      | НЭ |
| направление трелевки                          |  | места установки информационных знаков                           | ⊗  |

Чертил

*[Handwritten signature]*