

«Согласовано»
Директор ОКУ «Добровское лесничество»

А.П. Востриков

« 6 » сентября 2019 г.



«Утверждаю»
Директор ГАУ «Добровский лесхоз»

Г.И. Забабурин

« 5 » сентября 2019 г.



ПРОЕКТ
искусственного лесовосстановления
на весну, осень 2020 г.

1. Лесничество Добровское
Участковое лесничество Добровское
№ квартала 113 № выдела 10(4)
2. Площадь лесного участка, га 0,5
3. Лесорастительные условия лесного участка:
 - 3.1. Рельеф надлуговая терраса, южные склоны и вершины дюнных всхолмлений
 - 3.2. Гидрологические условия грунтовые воды 8-12м
(глубокое залегание грунтовых вод, периодический или длительный застой поверхностных вод)
 - 3.3. Почва слабо дерновые подзолистые песчаные пески
(тип, влажность)
 - 3.4. Поврежденность почвы участка (степень) слабая
(слабая, средняя, сильная)
 - 3.5. Тип леса, тип лесорастительных условий Сзл, А1
4. Категория участка лесовосстановления вырубка 2019 г.
(вырубка, гарь, прогалина, иная (год, месяц))
5. Исходный породный состав участка лесовосстановления 10С
6. Количество пней, тыс.шт./га 0,726
 - 6.1. Средняя высота пней, см 10
 - 6.2. Средний диаметр пней, см 24
7. Состояние очистки от порубочных остатков и валежника (захламленность) отсутствует
(отсутствует, слабая, средняя, сильная)
8. Степень задернения почвы средняя
(слабая, средняя, сильная)
9. Категория доступности для техники а – доступно без расчистки и корчевки пней
(а, б, в, г*)
10. Проектируемый способ лесовосстановления искусственный (лесные культуры)
11. Обоснование проектируемого способа лесовосстановления на данном участке естественное возобновление хозяйственно-ценными породами отсутствует
 - 11.1. Обоснование главных лесных древесных пород 10С – наиболее благоприятные условия произрастания для данной породы
 - 11.2. Обоснование породного состава восстанавливаемых лесов условия местопроизрастания соответствуют лесоводственно-биологическим, экологическим и иным особенностям культивируемой породы – сосны обыкновенной
12. Характеристика сохраненного подроста главных пород:

12.1 Количество подроста по категориям крупности тыс.шт./га - _____

(мелкий, средний, крупный)

* а - доступно без расчистки и корчевки пней, б- узкополосная расчистка без корчевки пней, понижение пней; в- узкополосная расчистка с корчевкой пней диаметром до 24 см, г- широкополосная расчистка с корчевкой всех пней на полосах.

12.2. Количество подроста в пересчете на крупный, тыс. шт./га - _____ в т.ч.
по породам _____

12.3 Жизнеспособность подроста - _____
(жизнеспособный, нежизнеспособный)

12.4 Категория густоты - _____
(редкий, средний, густой)

12.5 Средняя высота подроста, м - _____

12.6 Средний возраст подроста, лет - _____

12.7 Встречаемость подроста, % - _____

12.8 Распределение по площади - _____
(равномерное, неравномерно, групповое)

13. Характеристика возобновления сопутствующих древесных пород,
кустарника: порода _____ количество, шт./га - _____ средняя высота, м - _____

14. Характеристика возобновления нежелательных (малоценных) пород:
порода _____ количество, шт./га - _____ средняя высота, м - _____

15. Зараженность почвы вредителями, вид, шт./га отсутствует

16. Период лесовосстановления октябрь 2019 г. – октябрь 2025 г.
(начало, окончание (месяц, год))

17. *Технология искусственного лесовосстановления*

17.1. Метод создания: посадка лесных культур в апреле 2020 г.
(посадка/ посев (месяц, год))

17.2. Способ подготовки лесного участка: _____

17.3. Способ обработки почвы: нарезка технологических борозд плугом
ПКЛ-70 в агрегате с трактором МТЗ-82

расстояния между центрами рядов посадочных, посевных мест 3,0 м,
срок подготовки почвы октябрь 2019 г месяц, год

17.4 Характеристика посадочного материала стандартные сеянцы сосны
обыкновенной, высотой 10 см и более, диаметром 3,0 мм
(вид, сеянцы, саженцы, возраст (лет), размеры стволика (высота, диаметр корневой шейки))

17.5. Характеристика посевного материала - _____

семена: селекционная категория семян, происхождение, класс качества семян

17.6. Предпосевная подготовка семян - _____
(снегование, стратификация, обработка фунгидами, иное)

17.7. Норма высева в пересчете на семена I класса - _____ кг/га

17.8. Размещение семян при посеве _____
(строчками, лунками, иное)

17.9. Схема размещения посадочных, посевных мест, расстояния:

между рядами 3,0 м, в рядах 0,74 м

17.10. Густота посадки, посева 4,5 тыс.шт/га

17.11. Культивируемая порода, ед. сосна, 10С
(главные и сопутствующие)

17.12. Схема смешения пород С-С-С-С-С

17.13. Уходы: агротехнический, лесоводственный

Количество агротехнических уходов, общее 10 и по годам 2020 г. – 4-х

кратный, 2021 г. – 3-х кратный, 2022 г. – 2-х кратный, 2023 г. – 1-о кратный

Технология проведение механизированного ухода культиватором лесным в агрегате с трактором и уничтожение растительности в рядах и междурядьях на расстоянии 0,7 м от сеянцев;

Количество лесоводственных уходов, общее - и по годам -
(годы, количество)

Технология -

17.14. Проектируемые показатели восстанавливаемых насаждений:

– приживаемость, %: 1 год 85%

параметры в возрасте отнесения к землям, на которых расположены леса:

- возраст 6 лет,

- количество деревьев главных пород, тыс.шт./га, всего не менее 2,3

- средняя высота главных пород, не менее 1,1 м, сопутствующих пород, - м.

18. Борьба с вредителями, болезнями леса -
(перечень мероприятий, объем работы)

19. Противопожарные мероприятия устройство минерализованной полосы по периметру, протяженностью – 0,37 км
(перечень мероприятий, объем работы)

20. Иные мероприятия (огораживание и др.) -
(перечень мероприятий, объем работы)

21. Требования к молоднякам, площади которых подлежат отнесению к землям, на которых расположены леса, для признания работ по лесовосстановлению завершенными:

- состав, единиц: не менее 5 единиц сосны

– количество деревьев главных пород не менее, тыс.шт./га 2,3

– средняя высота главных пород не менее, м не менее 1,1

– соотношение средних высот деревьев главных пород и сопутствующих (нежелательных) -

22. Объём работ по лесовосстановлению, га 0,5
(площадь лесовосстановления)

К Проекту прилагаются:

Приложение 1. Карточка обследования лесного участка


Приложение 2. Перечётная ведомость жизнеспособного подроста при обследовании участка лесовосстановления

Приложение 3. Чертеж (схема) участка (с указанием географических координат)

Составлено:

« 4 » сентября 2019 г.

Начальник Добровского мастерского участка
должность


подпись

И.Г. Цэрүш
Ф.И.О.


**Карточка обследования лесного участка при выборе способа и
технологии лесовосстановления**

1. Лесничество Добровское
2. Участковое лесничество Добровское
3. Номер квартала 113
4. Номер выдела 10(4)
5. Площадь участка, га 0,5
6. План участка (прилагается к Карточке)
7. Категория площади: лесовосстановления вырубка 2019 г.
(вырубка, гарь, иная (год, месяц))
8. Исходный породный состав участка лесовосстановления, 10С
9. Условия для работы техники: удовлетворительные
- 9.1. Количество пней, шт./га: всего 726, ср. диаметр 24
- 9.2. Захламленность, куб.м/га отсутствует
(отсутствует - менее 5 куб.м/га, слабая - 5 - 20 куб.м/га, средняя - 20 - 50 куб.м/га, сильная > 50 куб.м/га)
- 9.3. Доступность для работы техники доступно
10. Характеристика природно-климатических и лесорастительных условий лесного участка:
 - 10.1. Лесорастительная зона лесостепная зона
 - 10.2. Лесной район лесостепной район Европейской части РФ
 - 10.3. Целевое назначение лесов защитные
 - 10.4. Рельеф надлуговая терраса, южные склоны и вершины дюнных всхолмлений
 - 10.5. Почва слабо дерновые подзолистые песчаные почвы . Грунтовые воды 8-12 м
(тип, степень увлажнения)
 - 10.6. Тип леса, тип лесорастительных условий Сзл, А1
 - 10.7. Степень задернения почвы средняя
(отсутствует - до 10%, слабая - 11 - 30%, средняя - 31 - 50%, сильная > 50%)
11. Характеристика подроста главных (целевых) пород:
 - 11.1. Средняя высота - м,
 - 11.2. Средний возраст - лет,
 - 11.3. Количество, всего - тыс.шт./га, в том числе по породам -
 - 11.4. Категория густоты -
(редкий, средний, густой)
 - 11.5. Распределение по площади -
(равномерное, неравномерное, групповое)
 - 11.6. Жизнеспособность подроста -
(жизнеспособный, нежизнеспособный)
12. Характеристика возобновления мягколиственных пород:
 - 12.1. Порода -, 12.2. Количество - тыс.шт./га,
 - 12.3. Средняя высота - м

13. Источники обсеменения _ - _____
(порода, источник: одиночные (шт./га), куртины, полосы, стены леса)
14. Характеристика санитарного состояния _ - _____
(заселенность вредными организмами, болезни леса)
15. Предложения для разработки Проекта лесовосстановления:
- 15.1. Способ лесовосстановления искусственный (лесные культуры) _____
(естественный, искусственный (лесные культуры), комбинированный)
- 15.2. Главные (целевые) породы Сосна обыкновенная
- 15.3. Срок лесовосстановления октябрь 2019 г. – октябрь 2025г. _____
(начало, окончание (месяц, год))
16. Необходимость проведения предварительных и сопутствующих мероприятий:
- 16.1. Очистка вырубki, гари _ - _____
- 16.2. Санитарные _ - _____
- 16.3. Противопожарные устройство минерализованной полосы по периметру, протяженностью – 0,37 км
- 16.4. Иные предложения _ - _____

Исполнитель(и):

Начальник Добровского мастерского участка
должность



подпись

И.Г. Цэрүш
Ф.И.О.

"4" сентября 2019 г.


**Перечетная ведомость жизнеспособного подроста при обследовании
лесного участка, предназначенного для искусственного
лесовосстановления**

1. Лесничество Добровское
2. Участковое лесничество Добровское
3. Номер квартала 113
4. Номер выдела 10(4)

Номер пробной площади (п.п.) номера учетных площадок	Порода	Распределение подроста по высоте, шт.				Средняя высота, м	Средний возраст, лет
		Мелкий (до 0,5 м)	Средний (0,51 - 1,5 м)	Крупный (свыше 1,5 м)	Итого		
1	2	3	4	5	6	7	8
Всего по участку подроста мягколиственных пород, тыс. шт.	-	-	-	-	-	-	-
Всего по участку подроста главных (целевых) пород	-	-	-	-	-	-	-
Коэффициент перевода		0,5	0,8	1,0			
С учетом коэффициента	-	-	-	-	-	-	-
Итого в пересчете на крупный, подроста главных (целевых) пород, тыс. штук	-	-	-	-	-	-	-

Исполнитель(и):

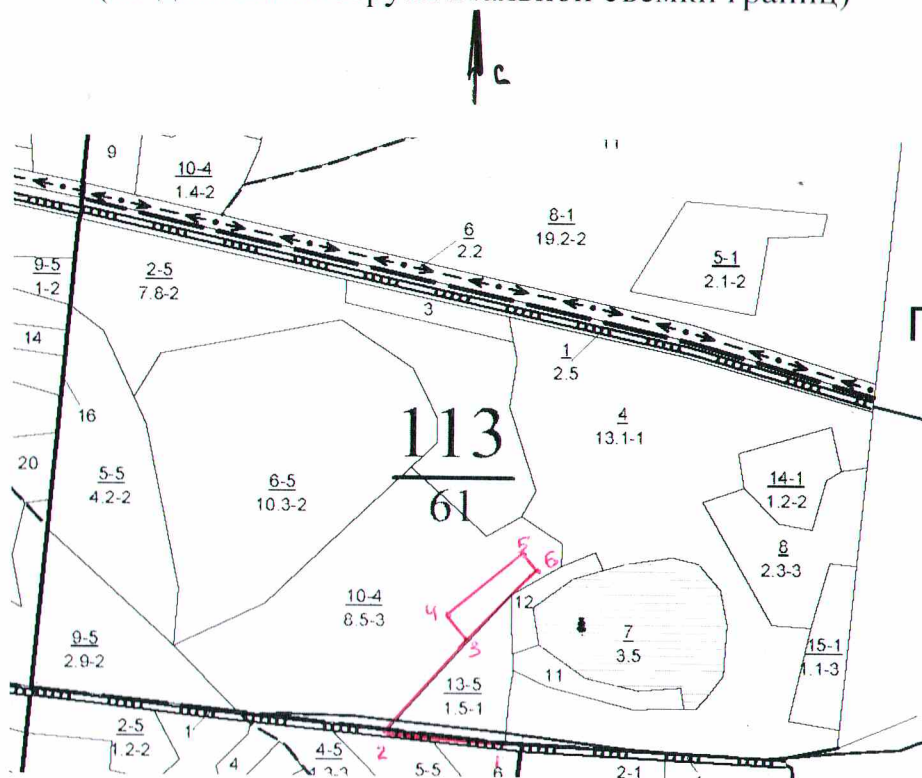
Начальник Добровского мастерского участка
должность


подпись

И.Г. Цэруш
Ф.И.О.

"4" сентября 2019 г.

Чертеж лесного участка
(по данным инструментальной съемки границ)



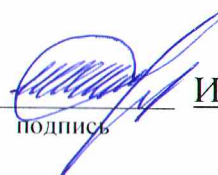
Данные инструментальной
съемки границ участка

Масштаб: 1:10000
Площадь участка – 0,5 га

NN точек	Румбы линий	Длина линий, м	NN точек	Румбы линий	Длина линий, м
1 – 2	СЗ – 83	150	5 – 6	ЮВ – 41	26
2 – 3	СВ – 42	150	6 – 3	ЮЗ – 45	130
3 – 4	СЗ – 33	40			
4 – 5	СВ – 50	121			

Исполнитель(и):

Начальник Добровского мастерского участка
должность


подпись

И.Г. Цэрүш
Ф.И.О.

"4" сентября 2019 г.