



«Согласовано»  
Директор ОКУ «Грязинское лесничество»

  
В.В. Балмочных  
« 14 » сентября 2019 г.

«Утверждаю»  
Директор ГАУ «Ленинский лесхоз»

  
А.В. Каширских  
« 14 » сентября 2019 г.

**ПРОЕКТ**  
**искусственного лесовосстановления**  
**на весну, осень 2020 г.**

1. Лесничество: Грязинское  
Участковое лесничество: Яманское  
№ квартала 20 № выдела 13
2. Площадь лесного участка, га 0,8
3. Лесорастительные условия лесного участка:
  - 3.1. Рельеф: слабоволнистый
  - 3.2. Гидрологические условия: грунтовые воды 2-5 м  
(глубокое залегание грунтовых вод, периодический или длительный застой поверхностных вод)
  - 3.3. Почва: тёмно – серые супесчаные  
(тип, влажность)
  - 3.4. Поврежденность почвы участка (степень): слабая  
(слабая, средняя, сильная)
  - 3.5. Тип леса, тип лесорастительных условий: ССРТ/В2
4. Категория участка лесовосстановления: вырубка 2019 г  
(вырубка, гарь, прогалина, иная (год, месяц))
5. Исходный породный состав участка лесовосстановления: 9С1Б
6. Количество пней, тыс.шт./га: 0,380
  - 6.1. Средняя высота пней, см: до 10 см
  - 6.2. Средний диаметр пней, см: 24
7. Состояние очистки от порубочных остатков и валежника (захламленность): отсутствует  
(отсутствует, слабая, средняя, сильная)
8. Степень задернения почвы: средняя  
(слабая, средняя, сильная)
9. Категория доступности для техники: а – доступно без расчистки и корчевки пней  
( а, б, в, г\*)
10. Проектируемый способ лесовосстановления: искусственный (лесные культуры)
11. Обоснование проектируемого способа лесовосстановления: на данном участке отсутствует возобновление хозяйственно-ценными породами.
  - 11.1. Обоснование главных лесных древесных пород: 10Б - наиболее благоприятные условия произрастания для данной породы.
  - 11.2. Обоснование породного состава восстанавливаемых лесов: создание лиственных лесных насаждений, в соответствии с природно-климатическими и почвенными условиями.
12. Характеристика сохраненного подроста главных пород:
  - 12.1 Количество подроста по категориям крупности тыс.шт./га: -  
(мелкий, средний, крупный)

\* а - доступно без расчистки и корчевки пней, б- узкополосная расчистка без корчевки пней, понижение пней; в- узкополосная расчистка с корчевкой пней диаметром до 24 см. г- широкополосная расчистка с корчевкой всех пней на полосах.

12.2. Количество подроста в пересчете на крупный, тыс. шт./га: - в т.ч. по породам \_\_\_\_\_

12.3 Жизнеспособность подроста: -  
(жизнеспособный, нежизнеспособный)

12.4 Категория густоты: -  
(редкий, средний, густой)

12.5 Средняя высота подроста, м: -

12.6 Средний возраст подроста, лет: -

12.7 Встречаемость подроста, %: -

12.8 Распределение по площади: -  
(равномерное, неравномерно, групповое)

13. Характеристика возобновления сопутствующих древесных пород, кустарника: порода - количество, шт./га - средняя высота, м -

14. Характеристика возобновления нежелательных (малоценных) пород: порода - количество, шт./га - средняя высота, м -

15. Зараженность почвы вредителями, вид, шт./га: отсутствует

16. Период лесовосстановления: октябрь 2019 г. – сентябрь 2024 г.  
(начало, окончание (месяц, год))

17. Технология искусственного лесовосстановления

17.1. Метод создания: посадка лесных культур в апреле 2020 г.  
(посадка/ посев (месяц, год))

17.2. Способ подготовки лесного участка: -

17.3. Способ обработки почвы: нарезка технологических борозд плугом ПКЛ-70 в агрегате с трактором МТЗ-82.

расстояния между центрами рядов посадочных, посевных мест 3,0 м, срок подготовки почвы октябрь 2019 г. (месяц, год).

17.4 Характеристика посадочного материала: стандартные сеянцы березы повислой 1- летние, высотой не менее 20 см, диаметр не менее 2,0 мм.  
(вид, сеянцы, саженцы, возраст (лет), размеры стволика (высота, диаметр корневой шейки))

17.5. Характеристика посевного материала: -

семена: селекционная категория семян, происхождение, класс качества семян

17.6. Предпосевная подготовка семян: -  
(снегование, стратификация, обработка фунгицидами, иное)

17.7. Норма высева в пересчете на семена 1 класса - кг/га

17.8. Размещение семян при посеве: -  
(строчками, лунками, иное)

17.9. Схема размещения посадочных, посевных мест, расстояния: между рядами 3,0 м, в рядах 0,74 м.

17.10. Густота посадки, посева: 4,5 тыс.шт/га.

17.11. Культивируемая порода, ед.: Берёза повислая, 10Б  
(главные и сопутствующие)

17.12. Схема смешения пород: Б – Б – Б

17.13. Уходы: агротехнический, лесоводственный

Количество агротехнических уходов, общее 10 и по годам 2020г. – 4-х кратный, 2021г. – 3-х кратный, 2022г. – 2-х кратный, 2023г. – 1-но кратный.

Технология: проведение механизированного ухода культиватором лесным в агрегате с трактором и уничтожение растительности в рядах и междурядьях на расстоянии 0,7 м от сеянцев;

Количество лесоводственных уходов, общее - и по годам -  
(годы, количество)



**Карточка обследования лесного участка при выборе способа и технологии  
лесовосстановления**

1. Лесничество Грязинское
2. Участковое лесничество Яманское
3. Номер квартала 20
4. Номер выдела 13
5. Площадь участка, га: 0,8 га
6. План участка (прилагается к Карточке)
7. Категория площади лесовосстановления: вырубка 2019 г  
(вырубка, гарь, иная (год, месяц))
8. Исходный породный состав участка лесовосстановления: 9С1Б
9. Условия для работы техники: удовлетворительные.
- 9.1. Количество пней, шт./га: всего 380, ср. диаметр 24см
- 9.2. Захламленность, куб.м/га: отсутствует  
(отсутствует - менее 5 куб.м/га, слабая - 5 - 20 куб.м/га, средняя - 20 - 50 куб.м/га, сильная > 50 куб.м/га)
- 9.3. Доступность для работы техники: доступно без расчистки и корчевки пней
10. Характеристика природно-климатических и лесорастительных условий лесного участка:
  - 10.1. Лесорастительная зона: лесостепная зона Европейской части РФ
  - 10.2. Лесной район: лесостепной район
  - 10.3. Целевое назначение лесов: защитные
  - 10.4. Рельеф: слабоволнистый
  - 10.5. Почва: тёмно – серые супесчаные, грунтовые воды около 6-10 м  
(тип, степень увлажнения)
  - 10.6. Тип леса, тип лесорастительных условий: ССРТ/ В2
  - 10.7. Степень задернения почвы: средняя  
(отсутствует - до 10%, слабая - 11 - 30%, средняя - 31 - 50%, сильная > 50%)
11. Характеристика подроста главных (целевых) пород:
  - 11.1. Средняя высота: - м,
  - 11.2. Средний возраст: - лет,
  - 11.3. Количество, всего - тыс.шт./га, в том числе по породам -
  - 11.4. Категория густоты: -  
(редкий, средний, густой)
  - 11.5. Распределение по площади: -  
(равномерное, неравномерное, групповое)
  - 11.6. Жизнеспособность подроста: -  
(жизнеспособный, нежизнеспособный)
12. Характеристика возобновления мягколиственных пород:
  - 12.1. Порода -, 12.2. Количество - тыс.шт./га,
  - 12.3. Средняя высота - м
13. Источники обсеменения: -  
(порода, источник: одиночные (шт./га), куртины, полосы, стены леса)
14. Характеристика санитарного состояния: не выявлено  
(заселенность вредными организмами, болезни леса)

15. Предложения для разработки Проекта лесовосстановления:

15.1. Способ лесовосстановления: искусственный (лесные культуры)  
(естественный, искусственный (лесные культуры), комбинированный)

15.2. Главные (целевые) породы: Берёза повислая

15.3. Срок лесовосстановления: октябрь 2019 г. – сентябрь 2024 г.  
(начало, окончание (месяц, год))


16. Необходимость проведения предварительных и сопутствующих мероприятий:

16.1. Очистка вырубки, гари: очистка от порубочных остатков

16.2. Санитарные: - \_\_\_\_\_.

16.3. Противопожарные: устройство минерализованной полосы по периметру участка, протяженностью – 0,57 км

16.4. Иные предложения: - \_\_\_\_\_.

Исполнитель(и): начальник маст.участка  А.Н.Пахомов  
должность подпись Ф.И.О.

" 13 " сентября 2019 г.

**Перечетная ведомость жизнеспособного подроста при обследовании  
лесного участка, предназначенного для искусственного  
лесовосстановления**

1. Лесничество Грязинское
2. Участковое лесничество Яманское
3. Номер квартала 20
4. Номер выдела 13

Номер пробной площади (п.п.) номера учетных площадок	Порода	Распределение подроста по высоте, шт.				Средняя высота, м	Средний возраст, лет
		Мелкий (до 0,5 м)	Средний (0,51 - 1,5 м)	Крупный (свыше 1,5 м)	Итого		
1	2	3	4	5	6	7	8
Всего по участку подроста мягколиственных пород, тыс. шт.	-	-	-	-	-	-	-
Всего по участку подроста главных (целевых) пород	-	-	-	-	-	-	-
Коэффициент перевода	-	0,5	0,8	1,0	-	-	-
С учетом коэффициента	-	-	-	-	-	-	-
Итого в пересчете на крупный, подроста главных (целевых) пород, тыс. штук	-	-	-	-	-	-	-

Исполнитель(и): начальник маст. участка

А.Н.Пахомов

должность подпись Ф.И.О.

" 13 " сентября 2019 г.

Приложение 3  
к проекту лесовосстановления

Чертеж лесного участка  
назначенного для проведения лесных культур 2020 года  
Грязинское лесничество, Яманское участковое лесничество, кв. 20, выл. 13  
(по данным инструментальной съемки границ)



Данные инструментальной  
съемки границ участка

Масштаб: 10000  
Площадь участка - га: 0,8

№ линии	Румб	Угол	Длина, м
1 - 2	СЗ	59,5°	260
2 - 3	СЗ	61,5°	121
3 - 4	СВ	28,0°	25
4 - 5	ЮВ	62,0°	59
5 - 6	СВ	33,5°	42
6 - 7	СВ	0,0°	106
7 - 8	ЮВ	61,0°	42
8 - 2	ЮЗ	6,0°	174

Исполнитель(и):

начальник маст.участка

(должность, Ф.И.О., подпись)

А.Н.Пахомов

" 13 " сентября 2019 г.