

28.04.2021

X Божко Ю.Н.

Подписано цифровой подписью:
Божко Юрий Николаевич

Должность

УТВЕРЖДАЮ:
Начальник управления лесного
хозяйства Липецкой области

ФИО

Божко Ю.Н.

Дата

28.04.2021 г.

Акт
лесопатологического обследования № 5
лесных насаждений Чаплыгинского лесничества
Липецкой области

Способ лесопатологического обследования: Визуальное

Инструментальное

Место проведения:

Участковое лесничество	Урочище (дача)	Квартал (кварталы)	Выдел (выделы)	Площадь, га	ЛП выдел	Площадь ЛП выдела, га
Калининское	-	4	4	2,9		

Лесопатологическое обследование проведено на общей площади 2,9 га.

Кадастровый номер участка:

Документ о праве пользования: _____ номер от , вид разрешенного использования лесов: .

1. Визуальное (рекогносцировочное) лесопатологическое обследование.

Наземное Дистанционное

1.1. На площади 2,9 га фактическая таксационная характеристика лесного насаждения соответствует таксационному описанию.

1.2. Лесные насаждения с нарушенной и утраченной устойчивостью не выявлены

Участковое лесничество	Урочище (дача)	Квартал	Выдел	Площадь, га		Причины ослабления, повреждения
				с нарушенной устойчивостью	с утраченной устойчивостью	
1	2	3	4	5	6	8
Калининское	-	4	4	-	-	рак смоляной (код 371).

Состояние обследованных лесных насаждений приведено в приложениях 1.1 - 1.4 к Акту в зависимости от метода проведения ЛПО.

1.3. В обследованных лесных участках прогнозируется:

Прогноз	Площадь, га
1	2
Ослабление лесных насаждений	
Усыхание лесных насаждений различной степени	
Развитие очагов вредных организмов	

1.4. Обнаружено загрязнение лесного участка отходами и выбросами:

промышленными бытовыми

Вид загрязнения	Размеры загрязнения			Объем, кубм	Площадь загрязнения, га
	ширина, м	длина, м	высота, м		
1	2	3	4	5	6

ЗАКЛЮЧЕНИЕ

Фактическая таксационная характеристика лесного насаждения соответствует таксационному описанию.

Насаждение устойчивое, СКС насаждения - 1.30.

Участковое лесничество	Урочище (дача)	Квартал	Выдел	Площадь выдела, га	Лесопатологический выдел	Площадь лесопатологического выдела	Вид мероприятия	Рекомендуемый срок проведения мероприятия
1	2	3	4	5	6	7	8	9
Калининское	-	4	4	2,9	-	-	-	-

Дата проведения обследования: 14.04.2021 года.

Исполнитель работ по проведению лесопатологического обследования:

Лодыгин А.В.
Инженер лесопатолог, ООО НПФ "АЦЛПИ"
Телефон: 8 (952) 555 53 14.

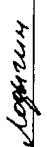
_____ Лодыгин

Результаты проведения лесопатологического обследования лесных насаждений
за Апрель месяц 2021 г.

Субъект Российской Федерации: Липецкая область. Лесничество: Чаплыгинское.
Участковое лесничество: Калининское. Урочище (лесная дача): -.

1	2	3	4	5	6	7	8	Таксационная характеристика лесного насаждения										18	Распределение деревьев по категориям состояния, % от запаса										Назначенные мероприятия					
								9	10	11	12	13	14	15	16	17	19		20	21	22	23	24	25	26	27	28	29	30	31	32	33	34	35
Номер квартала	Номер выдела	Площадь выдела, га	Целевое назначение лесов	Категория защитных лесов	ОЗУ	Номер лп выдела	Площадь лп выдела, га	состав	порода	возраст	средняя высота, м	средний диаметр, см	тип леса	полнота	бонитет	запас, куб. м/га	Число деревьев на пробе, шт.	без признаков ослабления	ослабленные	сильно ослабленные	усыхающие	свежий сухой	свежий ветровал	свежий бурелом	старый сухой	старый ветровал	старый бурелом	Причина ослабления, повреждена	Подлежит рубке, % от запаса	вид	площадь, га			
4	4	2,9	Защитные	Леса, расположенные в пустынных, полупустынных, лесостепных, лесотундровых зонах, степях, торах	нет			10С+Б	Всего	50	18	18	СТР	0,8	1	220	-	72,2	25,5	2,3														
								С										72,2	25,5	2,3								371.						

Условные обозначения: Н - деревья не подлежат рубке; Р - деревья подлежат рубке.
Исполнитель работ по проведению лесопатологического обследования:

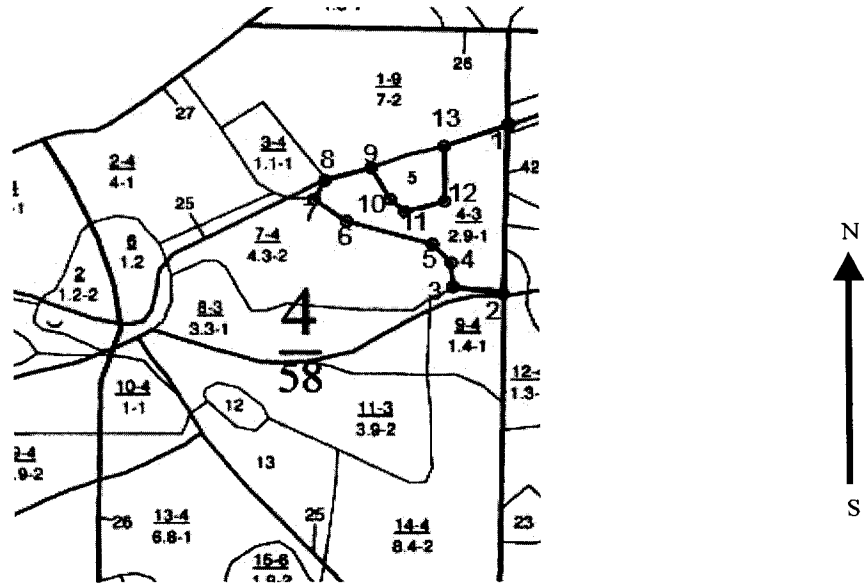
Лольгин А.В. 

Инженер лесопатолог, ООО НПП "АЦПИ"

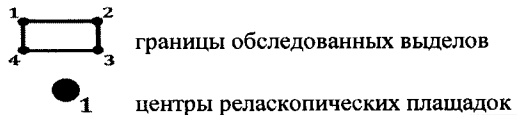
Дата составления документа: 16.04.2021 года. Телефон: 8 (952) 555 53 14.

Абрис участка

Масштаб 1:10000



Условные обозначения:



№ квартала	№ выдела	№ лесопатологического выдела	Размеры ленты (круговой площадки) перечета					Координаты начала, конца и поворотных точек лент перечета / центров круговых площадок перечета
			№ ленты (площадки)	длина, м	ширина, м	радиус, м	площадь, га	
4	4							

Пространственное размещение лесопатологических выделов

(включается в Акт при выделении лесопатологических выделов, для указания пространственного расположения поврежденных и погибших насаждений)

Номера точек	Координаты	Румбы линий	Длина, м
1->2	53.05643°/40.0159°	ЮЗ 2°.05'	250.8
2->3	53.05418°/40.01576°	СЗ 81°.28'	69.4
3->4	53.05427°/40.01474°	СЗ 2°.44'	36.1
4->5	53.05459°/40.01471°	СЗ 43°.28'	38
5->6	53.05484°/40.01432°	СЗ 73°.50'	122.9
6->7	53.05515°/40.01256°	СЗ 53°.50'	55.3
7->8	53.05544°/40.01189°	СВ 29°.22'	31.5
8->9	53.05569°/40.01212°	СВ 73°.26'	66.3
9->10	53.05586°/40.01307°	ЮВ 29°.03'	53
10->11	53.05544°/40.01345°	ЮВ 47°.29'	27.9
11->12	53.05527°/40.01376°	СВ 74°.17'	57.1
12->13	53.05541°/40.01458°	СЗ 0°.11'	81.1
13->14	53.05614°/40.01458°	СВ 69°.58'	94.1
14->1	53.05643°/40.0159°	0	0

Исполнитель работ по проведению лесопатологического обследования:

Лодыгин А.В.

Инженер лесопатолог, ООО НПП "АЦЛПИ"

Дата составления документа: 16.04.2021 года. Телефон: 8 (952) 555 53 14.

Таксационное описание

Калининского участкового лесничества

ОКУ «Чаплыгинское лесничество»

Управление лесного хозяйства Липецкой области

Квартал 4


ЛЕСА, РАСПОЛ. В СТЕПЯХ, ГОРАХ И ДР.

Участковое лесничество: КАЛИНИНСКОЕ																									
N	Пло-	Состав	Подрост	по	Я	Вы-	Эле-	Воз-	Вы-	Ди:	Кл:	Гр:	Бо:	Тип	Полн:	Запас	сырораст.	Кл:	Запас	на	выделе,	лес	МЗ		
	вы-	шадь	длесок	покров	поч:	со-	мент		ра	со-	ам:	с	на:	ни:	леса	ота	леса,	лес	МЗ	ас:	су-	ре-	едм-	захластен.	Хозяйственные
	де:	ва	рельеф	особенн:	Р:	та			ле-						Сумх:	на	обшй:	в	т.ч.:	хо-	нич-			мероприятия	
	ла:	га	ости	выдела	Отмет:				ле-	а	пл:				по	то:	стоя:	дин		ных					
			ка	о	порослевом	У:	я-	са	ст	та	ет:	во:	во:	те:	ва	на	соч-	ва:		обшй:	лик-				
			происх.	Наймен	кат:	ру-			р	зр:	эр:	ар:	та:	с:	ва	тав-	ра:	(ста)	де-	обшй:	лик-				
			ет.	незалес.	земель:	С:	са-		р	ас:	ас:	т			ва	ра:	(ста)	де-	обшй:	лик-					
			Хар.	лесных	культур					та:	та:				ва	ра:	(ста)	де-	обшй:	лик-					
			Кадастров.	оценка						та:	та:				ва	ра:	(ста)	де-	обшй:	лик-					
										ни:	ни:				ва	ра:	(ста)	де-	обшй:	лик-					
1	2	3	4	5	6	7	8	9	10	11	12	13	14	15	16	17	18	19	20	21	22	23	24		
ПРОРЕЖИВАНИЕ													20%												
4	2,9		лесные		культуры		1	18	С	50	18	18	3	2	1	СТР	8	22	64	64	2				
10С+Е													АЗ												

подлесок: Р РЕДКИЙ
культура-66 г., состояние ХОРОШЕ

Копия верна

Директор ОКУ «Чаплыгинское лесничество»



А.И.Морозов