

28.04.2021

X Божко Ю.Н.

Подписано цифровой подписью:
Божко Юрий Николаевич

Должность

Начальник управления лесного
хозяйства Липецкой области

ФИО

Божко Ю.Н.

Дата

28.04.2021 г.

УТВЕРЖДАЮ:

Акт
лесопатологического обследования № 9
лесных насаждений Чаплыгинского лесничества
Липецкой области

Способ лесопатологического обследования: Визуальное

Инструментальное

Место проведения:

Участковое лесничество	Урочище (дача)	Квартал (кварталы)	Выдел (выделы)	Площадь, га	ЛП выдел	Площадь ЛП выдела, га
Калининское	-	26	1	3		

Лесопатологическое обследование проведено на общей площади 3 га.

Кадастровый номер участка:

Документ о праве пользования: _____ номер от , вид разрешенного использования лесов: .

1. Визуальное (рекогносцировочное) лесопатологическое обследование.

Наземное Дистанционное

1.1. На площади 3 га фактическая таксационная характеристика лесного насаждения соответствует таксационному описанию.

1.2. Лесные насаждения с нарушенной и утраченной устойчивостью не выявлены

Участковое лесничество	Урочище (дача)	Квартал	Выдел	Площадь, га		Причины ослабления, повреждения
				с нарушенной устойчивостью	с утраченной устойчивостью	
1	2	3	4	5	6	8
Калининское	-	26	1	-	-	рак смоляной (код 371); трутовик настоящий (код 355).

Состояние обследованных лесных насаждений приведено в приложениях 1.1 - 1.4 к Акту в зависимости от метода проведения ЛПО.

1.3. В обследованных лесных участках прогнозируется:

Прогноз	Площадь, га
1	2
Ослабление лесных насаждений	
Усыхание лесных насаждений различной степени	
Развитие очагов вредных организмов	

1.4. Обнаружено загрязнение лесного участка отходами и выбросами:

промышленными бытовыми

Вид загрязнения	Размеры загрязнения			Объем, кубм	Площадь загрязнения, га
	ширина, м	длина, м	высота, м		
1	2	3	4	5	6

ЗАКЛЮЧЕНИЕ

Фактическая таксационная характеристика лесного насаждения соответствует таксационному описанию. Насаждение устойчивое, СКС насаждения - 1.50.

Участковое лесничество	Урочище (дача)	Квартал	Выдел	Площадь выдела, га	Лесопатологический выдел	Площадь лесопатологического выдела	Вид мероприятия	Рекомендуемый срок проведения мероприятия
1	2	3	4	5	6	7	8	9
Калининское	-	26	1	3	-	-	-	-

Дата проведения обследования: 14.04.2021 года.

Исполнитель работ по проведению лесопатологического обследования:

Лодыгин А.В.
Инженер лесопатолог, ООО НПП "АЦЛПИ"
Телефон: 8 (952) 555 53 14.

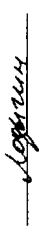
_____ Лодыгин

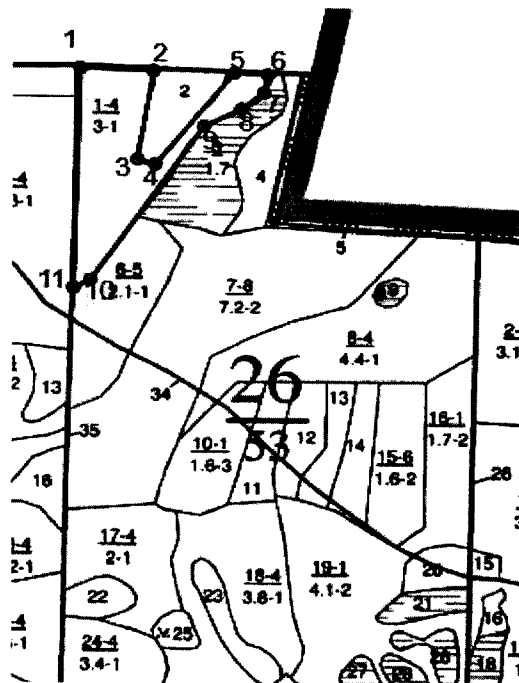
**Результаты проведения лесопатологического обследования лесных насаждений
за Апрель месяц 2021 г.**

Субъект Российской Федерации: Липецкая область. Лесничество: Чаплыгинское.
Участковое лесничество: Калининское. Урочище (лесная дача): -.

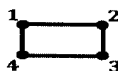
№ квартала	№ выдела	№ выдела, га	Целевое назначение лесов	Категория защитных лесов	ОЗУ	№ выдела	№ выдела, га	Защитные		№ квартала	Распределение деревьев по категориям состояния, % от запаса														Назначенные мероприятия															
								площадь выдела, га	площадь выдела, га		ослабленные				Усыхающие				Причина ослабления, повреждения						вид	площадь, га														
									Таксационная характеристика лесного насаждения																															
									состав	порода	возраст	средняя высота, м	средний диаметр, см	тип леса	полнота	фонитет	запас, куб. м/га	Число деревьев на пробе, шт.																						
									9С1Б+Длп		70	23	24	ССТГ	0,8	1	300	18	19	20	21	22	23	24	25	26	27	28	29	30	31	32	33	34	35	36				
26	1	3		Леса, расположенные в путевниках, полупутевниках, лесостепных, лесотундровых зонах, степях.		нет													67,4	23,9		4,4										371;	355.							
								С	-	-	-	-	-	-	-	-	-	-	65,8	26,0		4,7																		
								Б	-	-	-	-	-	-	-	-	-	-	84,3																					
								Длп	-	-	-	-	-	-	-	-	-	-	100,0																					
									-	-	-	-	-	-	-	-	-	-																						
									-	-	-	-	-	-	-	-	-	-																						
									-	-	-	-	-	-	-	-	-	-																						
									-	-	-	-	-	-	-	-	-	-																						
									-	-	-	-	-	-	-	-	-	-																						
									-	-	-	-	-	-	-	-	-	-																						
									-	-	-	-	-	-	-	-	-	-																						
									-	-	-	-	-	-	-	-	-	-																						
									-	-	-	-	-	-	-	-	-	-																						
									-	-	-	-	-	-	-	-	-	-																						
									-	-	-	-	-	-	-	-	-	-																						
									-	-	-	-	-	-	-	-	-	-																						
									-	-	-	-	-	-	-	-	-	-																						
									-	-	-	-	-	-	-	-	-	-																						
									-	-	-	-	-	-	-	-	-	-																						
									-	-	-	-	-	-	-	-	-	-																						
									-	-	-	-	-	-	-	-	-	-																						
									-	-	-	-	-	-	-	-	-	-																						
									-	-	-	-	-	-	-	-	-	-																						
									-	-	-	-	-	-	-	-	-	-																						

Условные обозначения: Н - деревья не подлежат рубке; Р - деревья подлежат рубке.
Исполнитель работ по проведению лесопатологического обследования:


 Лодыгин А.В.
 Инженер лесопатолог, ООО НПФ "АЦЛПИ"
 Дата составления документа: 16.04.2021 года. Телефон: 8 (952) 555 53 14.



Условные обозначения:



1 2 3 4 границы обследованных выделов

● 1 центры реласкопических площадок

№ квартала	№ выдела	№ лесопатологического выдела	Размеры ленты (круговой площадки) перече́та					Координаты начала, конца и поворотных точек лент пере́чета / центров круговых площадок пере́чета
			№ ленты (площадки)	длина, м	ширина, м	радиус, м	площадь, га	
26	1							

Пространственное размещение лесопатологических выделов

(включается в Акт при выделении лесопатологических выделов, для указания пространственного расположения поврежденных и погибших насаждений)

Номера точек	Координаты	Румбы линий	Длина, м
1->2	53.02893°/40.0145°	ЮВ 87°.50'	96.6
2->3	53.0289°/40.01594°	ЮЗ 9°.25'	130.3
3->4	53.02774°/40.01562°	ЮВ 73°.36'	24.8
4->5	53.02768°/40.01597°	СВ 38°.31'	169.9
5->6	53.02887°/40.01756°	ЮВ 86°.31'	44.2
6->7	53.02885°/40.01821°	ЮЗ 11°.26'	27.1
7->8	53.02861°/40.01813°	ЮЗ 51°.25'	38.2
8->9	53.0284°/40.01769°	ЮЗ 63°.22'	55.9
9->10	53.02817°/40.01694°	ЮЗ 34°.13'	268
10->11	53.02618°/40.01469°	ЮЗ 62°.50'	24.8
11->12	53.02608°/40.01436°	СВ 1°.38'	317.4
12->1	53.02893°/40.0145°	0	0

Исполнитель работ по проведению лесопатологического обследования:

Лодыгин А.В.

Инженер лесопатолог, ООО НПП "АЦЛПИ"

Дата составления документа: 16.04.2021 года. Телефон: 8 (952) 555 53 14.

Таксационное описание

Калининского участкового лесничества

ОКУ «Чаплыгинское лесничество»

Управление лесного хозяйства Липецкой области


квартал 26

Участковое лесничество: КАЛИНИНСКОЕ		ЛЕСА, РАСПОЛ. В СТЕПЯХ, ГОРАХ И ДР.										
Н : Пло-	Состав. Подрост, по: Я: Вы-	Эле- : Мант:	Вос: Вы- : Ди: Кл: Гр: Во:	Тип								
вы- : шадь,	лесок покрова, поч: СО- : мант:	ра : со- : ам: С : па: ни:	лес	Полн: Запас сырораст. : Кл: Запас на выделе, дес. МЗ								
ла : га	ости выдела. Отмет: : ле- : са	ст : та	ет: во: во: ге:	ота : леса, дес. МЗ : ас:								
	ка о порослевом У: я- : ру-	сп: сп:	р : ас: ас: т:	с : су- : ре- : еди- : захлавлен: Хозяйственные								
	проех. Наимен. кат: : ру-	р : ас: ас: т:	та: та:	нич : мероприятия								
	ег. незалес. земель: С: са:			то: стов: дин : ных : общий. лик-								
	Хар. лесных культур			лей : (ста : ле- : рева : виде								
	Кадастров. оценка			сече : га : выдел: лян- : ос: ро- : ти: го): : ев								
1 : 2 :	3	4 : 5 :	6 : 7 : 8 :	9 : 10 : 11 : 12 :	13 : 14 : 15 : 16 : 17 : 18 : 19 : 20 : 21 : 22 : 23 :	24						
1	3,0	9С1Б+ДНП	1	23 С	70	23 24 4 2 1	СРПГ .8	30	90	81 1	9 2	ПРОХ. РУБКА

подлесок: Р РЕДКИЙ

Копия верна

Директор ОКУ «Чаплыгинское лесничество»



А.И. Морозов.