

25.06.2021

"УТВЕРЖДАЮ"

Начальник управления лесного хозяйства  
Липецкой области

X Божко Ю.Н.

Подписано цифровой подписью:  
Божко Юрий Николаевич

Божко Ю.Н.

"25" июня 2021 г.

Акт

лесопатологического обследования № 89

лесных насаждений Грязинского лесничества (лесопарка)

Липецкой области (субъекта Российской Федерации)

Способ лесопатологического обследования:

- 1. Визуальный
- 2. Инструментальный

V

Место проведения

Участковое лесничество	Урочище (дача)	Квартал (кварталы)	Выдел (выделы)	Площадь, га	Лесопатологический выдел	Площадь лесопатологического выдела, га
Яманское		37	3	2,7		

Лесопатологическое обследование проведено на общей площади 2,7 га.

Кадастровый номер участка: \_\_\_\_\_

(для участков, предоставленных в постоянное (бессрочное) пользование, аренду)

Документ о праве пользования: \_\_\_\_\_

(тип документа о праве пользования, дата, номер, вид разрешенного использования лесов)

**2. Инструментальное (детальное) обследование лесных насаждений.**

(раздел включается в акт в случае проведения лесопатологического обследования инструментальным способом)

2.1. Лесничество Грязинское Участковое лесничество Яманское  
 Урочище (дача) \_\_\_\_\_ Квартал 37 Выдел 3  
 Лесопатологический выдел \_\_\_\_\_

Наличие ограничений или особенностей участка, влияющих на назначение СОМ:

\_\_\_\_\_ (отметка о наличии ООПТ, ОЗУ, водоохранной зоны, радиоактивного загрязнения лесов, угрозы возникновения очагов вредных организмов или пожарной опасности в лесах)

2.2. Фактическая таксационная характеристика лесного насаждения \_\_\_\_\_ соответствует  
 (не соответствует) (нужное подчеркнуть) таксационному описанию. Причины несоответствия:

Ошибка лесоустройства

Ведомость насаждений с выявленными несоответствиями таксационным описаниям

приведена в приложении 1 к Акту.

2.3. Состояние насаждений:

- с нарушенной устойчивостью (средневзвешенная категория состояния  $\geq 1.51 - < 4.50$ )   
 с утраченной устойчивостью (средневзвешенная категория состояния  $\geq 4.51$ )   
 устойчивое (средневзвешенная категория состояния  $< 1.50$ )

2.4. Причины ослабления, повреждения, средневзвешенная категория состояния насаждения:

*трутовик ложный осиновый (код 358), гнили стволовые (код 350), трутовик ложный дубовый и дуболюбивый (код 360)*

Средневзвешенная категория состояния:

2,52

2.4.1. Заселено (отработано) стволовыми вредителями:

Вид вредителя	Порода	Встречаемость заселенных деревьев, % от запаса породы	Встречаемость отработанных	Степень заселения лесного насаждения (слабая, средняя, сильная)

2.4.2. Повреждено огнём:

Вид пожара	Порода	Состояние корневых лап		Состояние корневой шейки		Высушивание луба		Обугленность древесины более 1/3 высоты ствола	
		процент поврежденных огнём корней	процент деревьев с данным повреждением	Обугленность древесины корневой шейки по окружности (1/4; 2/4; 3/4; более 3/4)	процент деревьев с данным повреждением	по окружности (1/4; 2/4; 3/4; более 3/4)	процент деревьев с данным повреждением	по окружности ствола (менее 1/2, более 1/2)	процент деревьев с данным повреждением

2.4.3. Поражено болезнями:

Болезнь/возбудитель	Порода	Встречаемость, % от запаса насаждения	насаждения (слабая, средняя, сильная)

2.5. Выборке подлежит 25,5 % деревьев (указывается общий % запаса деревьев, подлежащий рубке, от общего запаса насаждения),  
 в том числе:  
 без признаков ослабления \_\_\_\_\_ % (причины назначения) \_\_\_\_\_ ;  
 ослабленных \_\_\_\_\_ % (причины назначения) \_\_\_\_\_ ;  
 сильно ослабленных \_\_\_\_\_ % (причины назначения) \_\_\_\_\_ ;  
 усыхающих \_\_\_\_\_ % (причины назначения) \_\_\_\_\_ ;  
 свежего сухостоя \_\_\_\_\_ % \_\_\_\_\_ ;  
 свежего ветровала: 14,4 % \_\_\_\_\_ ;  
 свежего бурелома \_\_\_\_\_ % \_\_\_\_\_ ;  
 старого сухостоя 2,6 % \_\_\_\_\_ ;  
 старого ветровала: 2,0 % \_\_\_\_\_ ;  
 старого бурелома 6,5 % \_\_\_\_\_ ;

2.6. Полнота лесного насаждения после уборки деревьев, подлежащих рубке, составит 0,5  
 Критическая полнота для данной категории лесных насаждений и преобладающей породы составляет \_\_\_\_\_ 0,3

**ЗАКЛЮЧЕНИЕ к инструментальному обследованию участка**

С целью предотвращения негативных процессов, снижения ущерба от их воздействия, назначено:

Участковое лесничество	Урочище (дача)	Квартал	Выдел	Площадь выдела, га	Лесопатологический выдел	Площадь лесопатологического выдела, га	Вид мероприятия	Площадь мероприятия, га	Породы	Доля выбираемой древесины по запасу, %	Рекомендуемый срок проведения мероприятия
Яманское		37	3	2,7			ВСП	2,7	Б, ос, ЛП, ДНП	25,5	2023

Ведомость временной пробной площади и абрис участка прилагаются (приложение 2 и 3 к Акту).

РЕКОМЕНДАЦИИ по проведению мероприятий, не относящихся к мероприятиям по предупреждению распространения вредных организмов.

Дата проведения ЛПО \_\_\_\_\_ 18.05.2021 \_\_\_\_\_ ;

Дата составления документа \_\_\_\_\_ 14.06.2021 \_\_\_\_\_ ;

Исполнитель работ по проведению лесопатологического обследования:

ФИО Чернышов Е.С. Организация Филиал ФБУ "Рослесозащита"- "Центр защиты леса Тульской области"

Должность инженер-лесопатолог

Подпись \_\_\_\_\_ *Е.С. Чернышов* \_\_\_\_\_

Телефон 8 (4872) 41-89-27

Ведомость лесных участков с выявленными несоответствиями таксационным описаниям

Субъект Российской Федерации Липецкая область Лесничество (лесопарк) Грязинское  
Участковое лесничество Яманское Урочища (лесная дача)

Год проведения лесоустройства	Номер квартала	Номер выдела	Площадь выдела, га	Целевое назначение лесов	Категория защитных лесов	ОЗУ	Источник данных	Номер лесопатологического выдела	Площадь лесопатологического выдела, га	Таксационная характеристика								площадей		
										состав	порода	возраст, лет	средняя высота, м	средний диаметр, см	тип леса	полнота	бонитет	запас, куб. м/га	количество, шт	Общая площадь, га
2016	37	3	2,7	Защитные леса	леса, расположенные в пустынных, полупустынных, лесостепных, лесотундровых зонах, степях, горах	Нет	ТО			состав 3Б3ОС2ЛП12ДНП	Б	55	23	22	ДОСН	0,7	1	190	3	0,12
2016	37	3	2,7	Защитные леса	леса, расположенные в пустынных, полупустынных, лесостепных, лесотундровых зонах, степях, горах	Нет	Ф			состав 3Б3ОС2ЛП12ДНП	Б	55	23	22	ДОСН	0,7	1	95 (127)		

Условные обозначения:


ТО - таксационные описания

Ф - фактическая характеристика лесного насаждения

Исполнитель работ по проведению лесопатологического обследования:

ФИО Чернышов Е.С.

Подпись





**ВРЕМЕННАЯ ПРОБНАЯ ПЛОЩАДЬ №**

1.1. Субъект РФ Липецкая область  
Лесничество (лесопаж. Грязинское Участковое лесничество Яманское  
Урочища (лесная дача) \_\_\_\_\_  
Квартал 37 Выдел 3 Площадь выдела 2,70 га.  
Лесопатологический выдел \_\_\_\_\_ Площадь лесопатологического выдела \_\_\_\_\_ га.

1.2. Метод перече́та: сплошной, ленты пере́чета, круговые площадки постоянного радиуса,  
реласкопические площадки. (нужное подчеркнуть)  
Количество лент / площадок 3 шт. Размеры площадок (длина x ширина/радиус) 11,3 м.  
Размер временной пробной площади: 0,12 га.

1.3. Фактическая таксационная характеристика насаждения:  
Состав 5Б2ОС2ЛП1ДНП возраст 55 лет; тип леса ДОСН полнота 0,7  
бонитет 1 запас на га 95 (127) кбм возобновление \_\_\_\_\_

1.4. Номер очага вредных организмов \_\_\_\_\_  
Тип очага вредных организмов: эпизодический, хронический (нужное подчеркнуть)  
Фаза развития очага: начальная, нарастания численности, собственно вспышка, кризис  
(нужное подчеркнуть)

1.5. Причина ослабления, повреждения, время: 2017  
Причина 1 - трутовик ложный осиновый (код 358), причина 2 - гнили стволовые (код 350), причина 3 - трутовик ложный дубовый и дуболюбивый (код 360).

Состояние насаждения: сильно ослабленное

Средневзвешенная категория состояния насаждения: 2,52

1.6. Назначенные мероприятия: ВСП

ВСП - Выборочная санитарная рубка  
Исполнитель работ по проведению лесопатологического обследования:

ФИО Чернышов Е.С. Подпись Е.С. Чернышов

Дата составления документа: 14.06.2021 г.

Порода: Береза средневзвешенная категория состояния 2,24

Ступени толщины, см	Количество деревьев по категориям состояния, шт.															Всего			
	1		2		3		4		5		5 (а,б,в)			5 (г,д,е)			шт./куб.м	в том числе подлежат рубке, %	
	Н	З	Н	З	Н	З	Н	З	Н	З	Н	З	О	Н	З	О			
1	2	3	4	5	6	7	8	9	10	11	12	13	14	15	16	17	18	19	
8																			
12																			
16	1		1		1										2		5	10,0	
20	1		2		1										2		6	10,0	
24	2		2												1		5	5,0	
28	1		1														2		
32	1		1														2		
36																			
40																			
44																			
48																			
52																			
56																			
60																			
64																			
68																			
72																			
76																			
80																			
84																			
88																			
92																			
96																			
100																			
Итого, шт.	6		7		2												5	20	25,0
Итого, % от числа стволов	30,0		35,0		10,0												25,0	100,0	25,0
Итого, куб. м	3,0		3,4		0,5												1,5	8,4	17,9
Итого, % от запаса по породе	35,7		40,5		5,9												17,9	100,0	17,9

Причины назначения в рубку деревьев категории состояния: 1. \_\_\_\_\_ 2. \_\_\_\_\_  
3. \_\_\_\_\_ 4. \_\_\_\_\_

Порода: Осина средневзвешенная категория состояния 4,2

Ступени толщины, см	Количество деревьев по категориям состояния, шт.															Всего		
	1		2		3		4		5		5 (а,б,в)			5 (г,д,е)			шт./куб.м	в том числе подлежат рубке, %
	Н	З	Н	З	Н	З	Н	З	Н	З	Н	З	О	Н	З	О		
1	2	3	4	5	6	7	8	9	10	11	12	13	14	15	16	17	18	19
8																		
12																		
16																		
20				1										1			2	16,7
24				1										1			2	16,7
28														2			2	33,3
32																		
36																		
40																		
44																		
48																		
52																		
56																		
60																		
64																		
68																		
72																		
76																		
80																		
84																		
88																		
92																		
96																		
100																		
Итого, шт.			2											4			6	66,7
Итого, % от числа стволов			33,3											66,7			100,0	66,7
Итого, куб. м			0,8											2,2			3,0	73,3
Итого, % от запаса по породе			26,7											73,3			100,0	73,3

Причины назначения в рубку деревьев категории состояния: 1. \_\_\_\_\_ 2. \_\_\_\_\_  
3. \_\_\_\_\_ 4. \_\_\_\_\_

Порода: **Липа** **среднезвешенная категория состояния** **1,64**

Ступени толщины, см	Количество деревьев по категориям состояния, шт.																Всего	
	1		2		3		4		5		5 (а,б,в)			5 (г,д,е)			шт./куб.м	в том числе подлежат рубке, %
	Н	З	Н	З	Н	З	Н	З	Н	З	Н	З	О	Н	З	О		
1	2	3	4	5	6	7	8	9	10	11	12	13	14	15	16	17	18	19
8																		
12																		
16	2		5														7	
20	2		3														5	
24																		
28																		
32																		
36																		
40																		
44																		
48																		
52																		
56																		
60																		
64																		
68																		
72																		
76																		
80																		
84																		
88																		
92																		
96																		
100																		
Итого, шт.	4		8														12	
Итого, % от числа стволов	33,3		66,7														100,0	
Итого, куб. м	1,0		1,8														2,8	
Итого, % от запаса по породе	35,7		64,3														100,0	

Причины назначения в рубку деревьев категории состояния: 1. \_\_\_\_\_ 2. \_\_\_\_\_  
3. \_\_\_\_\_ 4. \_\_\_\_\_

Порода: **Дуб нагорный высокоствольный порослевой** **среднезвешенная категория состояния** **2,36**

Ступени толщины, см	Количество деревьев по категориям состояния, шт.																Всего	
	1		2		3		4		5		5 (а,б,в)			5 (г,д,е)			шт./куб.м	в том числе подлежат
	Н	З	Н	З	Н	З	Н	З	Н	З	Н	З	О	Н	З	О		
1	2	3	4	5	6	7	8	9	10	11	12	13	14	15	16	17	18	19
8																		
12																		
16	1														1		2	33,3
20																		
24																		
28			1														1	
32																		
36																		
40																		
44																		
48																		
52																		
56																		
60																		
64																		
68																		
72																		
76																		
80																		
84																		
88																		
92																		
96																		
100																		
Итого, шт.	1		1												1		3	33,3
Итого, % от числа стволов	33,3		33,3												33,3		100,0	33,3
Итого, куб. м	0,2		0,7												0,2		1,1	18,2
Итого, % от запаса по породе	18,2		63,6												18,2		100,0	18,2

Причины назначения в рубку деревьев категории состояния: 1. \_\_\_\_\_ 2. \_\_\_\_\_  
3. \_\_\_\_\_ 4. \_\_\_\_\_



По насаждению:

средневзвешенная категория состояния

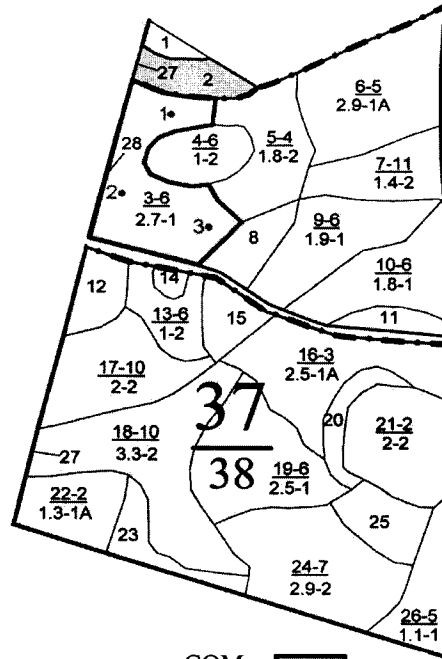
2,52


Ступени толщины, см	Количество деревьев по категориям состояния, шт.																	Всего	
	1		2		3		4		5		5 (а,б,в)			5 (г,д,е)			шт./куб.м	в том числе подлежат рубке, %	
	Н	З	Н	З	Н	З	Н	З	Н	З	Н	З	О	Н	З	О			
1	2	3	4	5	6	7	8	9	10	11	12	13	14	15	16	17	18	19	
8																			
12																			
16	4		6		1										3		14	7,3	
20	3		6		1							1			2		13	7,3	
24	2		3									1			1		7	4,9	
28	1		2									2					5	4,9	
32	1		1														2		
36																			
40																			
44																			
48																			
52																			
56																			
60																			
64																			
68																			
72																			
76																			
80																			
84																			
88																			
92																			
96																			
100																			
Итого, шт.	11		18		2							4		6			41	24,4	
Итого, % от числа стволов	26,8		43,9		4,9							9,8		14,6			100,0	24,4	
Итого, куб. м	4,2		6,7		0,5							2,2		1,7			15,3	25,5	
Итого, % от запаса по насаждению	27,5		43,8		3,2							14,4		11,1			100,0	25,5	

Условные обозначения: НЗ - не заселено (не поражено, не повреждено), З - заселено стволовыми вредителями (поражено болезнями, повреждено огнем), О - отработано вредителями.

М 1:10000


Абрис участка



Условные обозначения: границы выдела, СОМ –   
• - центры круговых площадок постоянного радиуса  
1 – номер круговой площадки постоянного радиуса  
Обследуемая площадь – 2,7 га

№ квартала	№ выдела	№ лесопатологического выдела	Размеры ленты (круговой площадки) перечёта					Координаты начала, конца и поворотных точек лент перечёта / центров круговых площадок перечёта	
			№ ленты (площадок)	Длина, м	Ширина, м	Радиус, м	Площадь, га		
37	3		1					52,429803°	39,526842°
			2					52,428437°	39,526623°
			3					52,428385°	39,527468°

Исполнитель работ по проведению лесопатологического обследования:  
Фамилия, имя и отчество (при наличии): Чернышов Евгений Сергеевич  
Дата составления документа 14.06.2021 г.

Подпись 

# Таксационное описание

Яманское участковое лесничество

ОКУ «Грязинское лесничество»

Управление лесного хозяйства Липецкой области

Воронеж, 2016 г.

Участковое лесничество: ЯМАНСКОЕ		ЛЕСА, РАСПОЛ. В СТЕПНХ, ГОРАХ И ДР.												Квартал 37										
№	Пло- щадь, га	Состав, вид выделя, категория	Подрост по: высота, сорт	Я: Вы: ель, сосна	Эле- мент: ра	Возраст: лет	Всего: шт	Дм: см	Гр: шт	Ею: шт	Тип леса	Полн: леса	Запас леса, дес. МЗ	Кл: ас:	Запас на выделе, дес. МЗ	Хозяйственные мероприятия								
1	2	3	4	5	6	7	8	9	10	11	12	13	14	15	16	17	18	19	20	21	22	23	24	
3	2,7	ЗЕЗОС2ЛПДПН	1	22	Б	55	23	22	6	3	1	ЛСН	,7	19	51	16	2							
					ОС		23	24				ССА				15	4							
					ЛП		21	18								10	2							
					ДН		21	22								10	2							

подпись: ЛП КРЛ КЛТ ГУСТОЙ  
ГЗРЗЗ "Яманский"

Копия верна.

Директор ОКУ «Грязинское лесничество»

«15» июня 2021 г.

