

08.07.2021

"УТВЕРЖДАЮ"

Начальник управления лесного хозяйства
Липецкой области

X Божко Ю.Н.

Подписано цифровой подписью:
Божко Юрий Николаевич

Божко Ю.Н.

"08" июля 2021 г.

Акт

лесопатологического обследования № 289

лесных насаждений Добровского лесничества (лесопарка)

Липецкой области (субъекта Российской Федерации)

Способ лесопатологического обследования:

- 1. Визуальный
- 2. Инструментальный

V

Место проведения

Участковое лесничество	Урочище (дача)	Квартал (кварталы)	Выдел (выделы)	Площадь, га	Лесопатологический выдел	Площадь лесопатологического выдела, га
Добровское		158	26	2,1		

Лесопатологическое обследование проведено на общей площади 2,1 га.

Кадастровый номер участка:

(для участков, предоставленных в постоянное (бессрочное) пользование, аренду)

Документ о праве пользования:

(тип документа о праве пользования, дата, номер, вид разрешенного использования лесов)

1. Визуальное лесопатологическое обследование.*

Наземное Дистанционное

1.1. На площади 2,1 га фактическая таксационная характеристика лесного насаждения соответствует (не соответствует) таксационному описанию (нужное подчеркнуть).

Причины несоответствия _____

Ведомость участков с выявленными несоответствиями приведена в приложении 1 к Акту.

1.2. Лесные насаждения с нарушенной и утраченной устойчивостью выявлены на площади 2,1 га:

Участковое лесничество	Урочище (дача)	Квартал	Выдел	Площадь (га) насаждений:		Причина ослабления, повреждения
				с нарушенной устойчивостью	с утраченной устойчивостью	
Добровское		158	26	2,1		воздействия сильных ветров прошлых лет, повлекшие наклон более 10°, изгиб или вывал деревьев (код 821), гнили ствольные (код 350), трутовик ложный осиновый (код 358), трутовик ложный дубовый и дуболюбивый (код 360)
Итого				2,1		

Состояние обследованных лесных насаждений приведено в приложениях 1.1-1.4 к Акту в зависимости от метода проведения ЛПО.

1.3. В обследованных лесных участках прогнозируется:

Прогноз	Площадь, га
Ослабление лесных насаждений	
Усыхание лесных насаждений различной степени	
Развитие очагов вредных организмов	

1.4. Обнаружено загрязнение лесного участка отходами и выбросами:

Промышленными Бытовыми

Вид загрязнения	Размеры загрязнения			Объем, кубм	Площадь загрязнения, га
	длина, м	ширина, м	высота, м		

ЗАКЛЮЧЕНИЕ

Оценка текущего санитарного и лесопатологического состояния лесных насаждений, назначенные профилактические мероприятия по защите лесов, заключение о необходимости проведения инструментального ЛПО:


Насаждение ослабленное, с нарушенной устойчивостью, средневзвешенная категория состояния 1.55, требуется проведение инструментального обследования Данный выдел относится к ОЗУ - участки лесов вокруг сельских населенных пунктов и садовых товариществ

Участковое лесничество	Урочище (дача)	Квартал	Выдел	Площадь выдела, га	Лесопатологический выдел	Площадь лесопатологического выдела, га	Вид мероприятия	Рекомендуемый срок проведения мероприятия
1	2	3	4	5	6	7	8	9
Добровское		158	26	2,1			ЛПОИ	2024

Дата обследования 21.06.2021

Исполнитель работ по проведению лесопатологического обследования:

ФИО Чернышов Е.С. Организация Филиал ФБУ "Рослесозащита"- "Центр защиты леса Тульской области"

Должность инженер-лесопатолог Подпись  Телефон 8 (4872) 41-89-27

Результаты проведения лесопатологического обследования лесных насаждений за

21.06.2021 г.

Добровское


Липецкая область
Добровское

Лесничество (лесопарк)
Урочища (лесная дача)

Субъект Российской Федерации
Участковое лесничество

1	2	3	4	5	6	7	8	Таксационная характеристика							18	Распределение запаса насаждения по категориям состояния деревьев, % от запаса												Назначенные мероприятия								
								9	10	11	12	13	14	15		16	17	без признаков ослабления	ослабленные			сильно ослабленные			убыточные			27	28	29	30	31	32	33	34	35
Номер квартала	Номер выдела	Площадь выдела, га	Целевое назначение лесов	Категория защитных лесов	Да	Номер лесопатологического выдела	Площадь лесопатологического выдела, га	состав	порода	возраст	средняя высота, м	средний диаметр, см	тип леса	полнота	бонитет	запас, км/га	число деревьев на временной пробной площади, шт.	Н	Р	Н	Р	Н	Р	Н	Р	Н	Р	Н	Р	Н	Р	Н	Р	вид	площадь, га	
158	26	2,1	Защитные леса	леса, расположенные в пустынных, полупустынных, лесостепных, лесотундровых зонах, степях, горах	Да	6	ОЗУ	6	Береза	63	24	28	СДСН	0,9	1	340		71,9	13,2	7,2	3,3		1,2	0,2	0,1	1	0,3	1,6	821	4,4			ЛПОИ	2,1		
									С								74	74	13	7	3	1	1	1	1	1	1	1	821	3,0						
									ДН								74	74	12	7	3	1	1	1	1	1	1	1	358	4,0						
									ОС								67	67	15	8	4	2	2	1	1	1	1	3	358	6,0						
									Б								67	67	12	7	4	4	1	2	1	1	2	3	350	10,0						

Условные обозначения: Н - деревья не подлежат рубке, Р - деревья подлежат рубке.
Исполнитель работ по проведению лесопатологического обследования:



ФИО Чернышов Е.С. Подпись

821 - Воздействие сильных ветров прошлых лет, повлекшие наклон более 10°, изгиб или вывал деревьев
350 - Гнили стволовые
358 - Трутовик ложный осинный
360 - Трутовик ложный дубовый и дубособивый

Дата составления документа 28.06.2021

ТАКСАЦИОННОЕ ОПИСАНИЕ

Участковое лесничество: ДОБРОВСКОЕ

Лесничество: "ДОБРОВСКОЕ ЛЕСНИЧЕСТВО"

Участковое лесничество: ДОБРОВСКОЕ


№	Пло- вы- де- ла	Состав, подрост, по- ва, рельеф, особен- ости выдела, отмет- ка о порослевом происх. Наимен. хал- ел, назалес. Земель- Учр. лесных культур Кадастров. оценка	Я: Бв- со- Р: га У: я- ру- С: са- :	Эле- со- Р: га У: я- ру- С: са- :	Воз- ра- ст- :	Вос- ра- ст- :	Дл- ас: ул- ам: с- на: ни- :	Кл: Гр- ас: ул- ам: с- на: ни- :	Бо- ни- :	Тип леса	Поля: Запас сырост- леса, дес. МЗ	Кл: Запас на выделе, дес. МЗ	С: су- ре- :	Хо- сто- я: дин- :	едн- нич- :	Захламлен- ных	обшир: лиг- де- рев- ев	вида:	Каарлаг 158				
1	2	3	4	5	6	7	8	9	10	11	12	13	14	15	16	17	18	19	20	21	22	23	24

26 2,1 лесные культуры
6С1ДН20С1Б

63 24 28 4 2 1 Сисн ,9 34 71 43 1
20 30 17 2
25 28 14 4 2
25 28 7

подлесок: ЛМ Р КРМ СР. Густ
культуры-55 г., состояние удовлетворительные
озу: Уч-ки лесов вокруг нас. пунктов и сад. товарищ.

Копия верна.



Директор ОКУ «Добровское лесничество»
(должность)

Востриков А.П.
(ФИО)