

08.07.2021

X Божко Ю.Н.

Подписано цифровой подписью:
Божко Юрий Николаевич

"УТВЕРЖДАЮ"

Начальник управления лесного хозяйства
Липецкой области

Божко Ю.Н.

"08" июля 2021 г.

Акт

лесопатологического обследования № 314

лесных насаждений Добровского лесничества (лесопарка)

Липецкой области

(субъекта Российской Федерации)

Способ лесопатологического обследования:

1. Визуальный
2. Инструментальный

V

Место проведения

Участковое лесничество	Урочище (дача)	Квартал (кварталы)	Выдел (выделы)	Площадь, га	Лесопатологический выдел	Площадь лесопатологического выдела, га
Кривецкое		167	15	1,6		

Лесопатологическое обследование проведено на общей площади 1,6 га.

Кадастровый номер участка:

(для участков, предоставленных в постоянное (бессрочное) пользование, аренду)

Документ о праве пользования:

(тип документа о праве пользования, дата, номер, вид разрешенного использования лесов)

1. Визуальное лесопатологическое обследование.*

Наземное Дистанционное

1.1. На площади 1,6 га фактическая таксационная характеристика лесного насаждения соответствует (не соответствует) таксационному описанию (нужное подчеркнуть).

Причины несоответствия _____

Ведомость участков с выявленными несоответствиями приведена в приложении 1 к Акту.

1.2. Лесные насаждения с нарушенной и утраченной устойчивостью выявлены на площади _____ га:

Участковое лесничество	Урочище (дача)	Квартал	Выдел	Площадь (га) насаждений:		Причина ослабления, повреждения
				с нарушенной устойчивостью	с утраченной устойчивостью	
Кривецкое		167	15			губка корневая (код 466), трутовик ложный дубовый и дуболюбивый (код 360)
Итого						

Состояние обследованных лесных насаждений приведено в приложениях 1.1-1.4 к Акту в зависимости от метода проведения ЛПО.

1.3. В обследованных лесных участках прогнозируется:

Прогноз	Площадь, га
Ослабление лесных насаждений	
Усыхание лесных насаждений различной степени	
Развитие очагов вредных организмов	

1.4. Обнаружено загрязнение лесного участка отходами и выбросами:

Промышленными Бытовыми

Вид загрязнения	Размеры загрязнения			Объем, кубм	Площадь загрязнения, га
	длина, м	ширина, м	высота, м		

ЗАКЛЮЧЕНИЕ


Оценка текущего санитарного и лесопатологического состояния лесных насаждений, назначенные профилактические мероприятия по защите лесов, заключение о необходимости проведения инструментального ЛПО:

Насаждение здоровое, средневзвешенная категория состояния 1.48, профилактические мероприятия не назначаются

Участковое лесничество	Урочище (дача)	Квартал	Выдел	Площадь выдела, га	Лесопатологический выдел	Площадь лесопатологического выдела, га	Вид мероприятия	Рекомендуемый срок проведения мероприятия
1	2	3	4	5	6	7	8	9
Кривецкое		167	15	1,6				

Дата обследования 22.06.2021

Исполнитель работ по проведению лесопатологического обследования:
 ФИО Чернышов Е.С. Организация Филиал ФБУ "Рослесозащита"- "Центр защиты леса Тульской области"

Должность инженер-лесопатолог Подпись  Телефон 8 (4872) 41-89-27

Результаты проведения лесопатологического обследования лесных насаждений за

22.06.2021 г.

Субъект Российской Федерации
Участковое лесничество

Липецкая область
Кувшиновское


Лесничество (лесопарк)
Урочища (лесная дача)

Добровское

1	2	3	4	5	6	7	8	Таксационная характеристика										18	Распределение запаса насаждения по категориям состояния деревьев, % от запаса												35	36				
								9	10	11	12	13	14	15	16	17	19		20	21	22	23	24	25	26	27	28	29	30	31			32	33	34	
Номер квартала	Номер выдела	Площадь выдела, га	Целевое назначение лесов	Категория защитных лесов	ОЗУ	Номер лесопатологического выдела	Площадь лесопатологического выдела, га	состав	порода	возраст	средняя высота, м	средний диаметр, см	тип леса	полнота	бонитет	запас, км/га	Число деревьев на временной пробной площади, шт.	без признаков ослабления	ослабленные			сильно ослабленные			умывающие			свежий сухой	свежий ветровал	свежий бурелом	старый сухой	старый ветровал	старый бурелом	Причина ослабления, повреждения	Подлежит рубке, % от запаса	Незначенные мероприятия
167	15	1,6	Защитные леса	леса, расположенные в путевных, полупутевных, лесостенных, лесотундровых зонах, степях, горах	Нет			9С1ДНП+Б	Всего	110	28	36	ССРТ	0,6	2	270		74	13	13	7	7	3	3	1	1	1	1	1	1	1	466	3,0			
									С									74	13	13	7	7	3	3	1	1	1	1	1	1	466	3,0				
									ДНП									74	13	13	7	7	3	3	1	1	1	1	1	1	360	3,0				
									Б									100																		

Условные обозначения: Н - деревья не подлежат рубке, Р - деревья подлежат рубке.
Исполнитель работ по проведению лесопатологического обследования:

466 - Губка корневая
360 - Трутовик ложный дубовый и дуболобный



ФИО Чернышов Е.С.

Подпись

Дата составления документа

28.06.2021

ТАКСАЦИОННОЕ ОПИСАНИЕ

Участковое лесничество: КРИВЕЦКОЕ
Лесничество: "Добровское лесничество"

Квартал 167


Участковое лесничество: КРИВЕЦКОЕ		ЛЕСА, РАСПОЛ. В СТЕНЯХ, ГОРАХ И ДР.	
N	: Состав. Подрост, по: Я: Эле-: Воз-: Вы-: Ди: Кл: Гр: Бо: Тип	: Полн: Запас с/роста	: Кл: Запас на выделе, дес. МЗ
вы-: шадь	: , длесок покров, поч: со-: мент:	: ота : леса, дес. МЗ	: ас:
де-: га	: ва, рельеф, особенн: Р: та	: ра : со-: ам: с : ла: ни: леса	: с : су- : ре- : еди- : захлапел. : Хозяйственные
ла	: ости выдела. Отмет:	: Сумм: на : обий: в т. ч.:	: хо- : ниц- : : меропрятия
	: ка о порослевом : У: я- : са	: а пл: : на : по : то: стоя: дин	: ных : : :
	: проих. Назмен. кал: ру-	: ома- : 1 : на : сос- : ва:	: : : :
	: ег. назалес. Земель: С: са	: дей : : тав- : ра:	: ле- : : :
	: Хар. лесных культур	: саче : га : выдел: лю- : ос:	: ревь : : вида:
	: Кадастров. оценка	: ний : : шик : : тм:	: ев : : :
: 1 : 2	: 3	: 4 : 5 : 6 : 7 : 8 : 9 : 10 : 11 : 12 : 13	: 14 : 15 : 16 : 17 : 18 : 19 : 20 : 21 : 22 : 23 : 24

15 1,6 9СДПП+Б 1 28 С 110 28 36 6 4 2 Сорт ,6 27 43 39 1
ДПП Б2 4 2

подлесок: КЕЛ Р МЛ СР.ГУСТ
ГЗРЗБ "Добровский"

Копия верна.

Директор ОКУ «Добровское лесничество»
(должность)



Востриков А.П.
(ФИО)

01.07.2021