

12.07.2021

Приложение 2  
к приказу Минприроды России  
от 09.11.2020 N 910

**X** Божко Ю.Н.

Подписано цифровой подписью:  
Божко Юрий Николаевич

УТВЕРЖДАЮ:

Должность

Начальник управления лесного  
хозяйства Липецкой области

ФИО

Божко Ю.Н.

Дата

12.07.2021 г.

Акт

лесопатологического обследования № 333  
лесных насаждений Данковского лесничества  
Липецкой области

Способ лесопатологического обследования:

Визуальное



Инструментальное



Место проведения:

Участковое лесничество	Урочище (дача)	Квартал (кварталы)	Выдел (выделы)	Площадь выдела, га	ЛП выдел	Площадь ЛП выдела
Бигильдинское	-	60	5	1,1	-	-

Лесопатологическое обследование проведено на общей площади 1,1 га.

Кадастровый номер участка:

(для участков, предоставленных в постоянное (бессрочное пользование, аренду)

Документ о праве пользования: \_\_\_\_\_ номер - от -, вид разрешенного использования лесов: .

(тип документа о праве пользования, дата, номер, вид разрешенного использования лесов)

1. Визуальное (рекогносцировочное) лесопатологическое обследование.

Наземное

Дистанционное

1.1. На площади 1,1 га фактическая таксационная характеристика не соответствует таксационному описанию.

Причины несоответствия: неравномерный состав и другие характеристики насаждения.

Список участков с выявленными несоответствиями приведен в приложении 1 к настоящему Акту.

1.2. Лесные насаждения с нарушенной и утраченной устойчивостью выявлены на площади

1,1 га.

Уч. лес-во	Урочище (дача)	Квартал	Выдел	Площадь, га		Причина ослабления (гибели)
				с нарушенной устойчивостью	с утраченной устойчивостью	
1	2	3	4	5	6	8
Бигильдинское	-	60	5	1,1	-	воздействия сильных ветров прошлых лет, повлекшие наклон более 10°, изгиб или вывал деревьев (код 821); опёнок (код 467).

Состояние обследованных лесных насаждений приведено в приложениях 1.1 - 1.4 к Акту в зависимости от метода проведения ЛПО.

1.3. В обследованных лесных участках прогнозируется:

Прогноз	Площадь, га
Ослабление лесных насаждений	
Усыхание лесных насаждений различной степени	1,1
Развитие очагов вредных организмов	-

1.4. Обнаружено загрязнение лесного участка отходами и выбросами:

промышленными

бытовыми

Вид загрязнения	Размеры загрязнения			Объем, куб м	Площадь загрязнения, га
	ширина, м	длина, м	высота, м		

### ЗАКЛЮЧЕНИЕ

На площади 1.1 га насаждение ослабленное СКС насаждения: 2.45. Требуется проведение инструментального (детального) ЛПО. Назначенные профилактические мероприятия по защите лесов: нет; агитационные мероприятия: нет.

Уч. Л-во	Урочище	Квартал	Выдел	Площадь выдела	ЛП выдел	Площадь ЛП выдела	Вид мероприятия	Срок проведения
1	2	3	4	5	6	7	8	9
Бигильдинское	-	60	5	1,1	-	-	Инструментальное ЛПО	2021-2023

Дата проведения обследований: 22.06.2021 года.

Исполнитель работ по проведению лесопатологического обследования:

ФИО: Лодыгин А.В.

Организация: ООО НПП "АЦЛПИ"

Должность: Инженер лесопатолог

Подпись

Телефон: 8 (952) 555 53 14

*Лодыгин*

Ведомость  
лесных участков с выявленными несоответствиями таксационным описаниям  
лесной области. Лесничество (лесопарк): Данковское.  
Субъект Российской Федерации: Липецкая область. Лесничество (лесопарк): Данковское.  
Участковое лесничество: Бигильдинское. Урочище (лесная дача): -.

Год проведения лесосуровей	Номер квартала	Номер выдела	Площадь выдела, га	Целевое назначение лесов	Категория защитных лесов	ОЗУ	Источник данных	Номер ЛП выдела	Площадь ЛП выдела, га	Таксационная характеристика									Заложено пробных площадей			
										состав	попорода	возраст, лет	средняя высота, м	средний диаметр, см	тип леса	полнота	бонитет	запас, куб. м/га	количество, шт.	общая площадь, га		
2015	60	5	1,1	Защитные	Противоразнозные леса	нет	ТО	-		7Дн3Яю	Дуб нагорный	63	20	24	ДСН	0,8	2	200				
							Ф		1,1	9Ю01Дн+Кл0	Ясень обыкновенный	63	20	22	ДСН	0,7	2	170				

Примечание:  
ТО - таксационные описания  
Ф - фактическая характеристика лесного насаждения

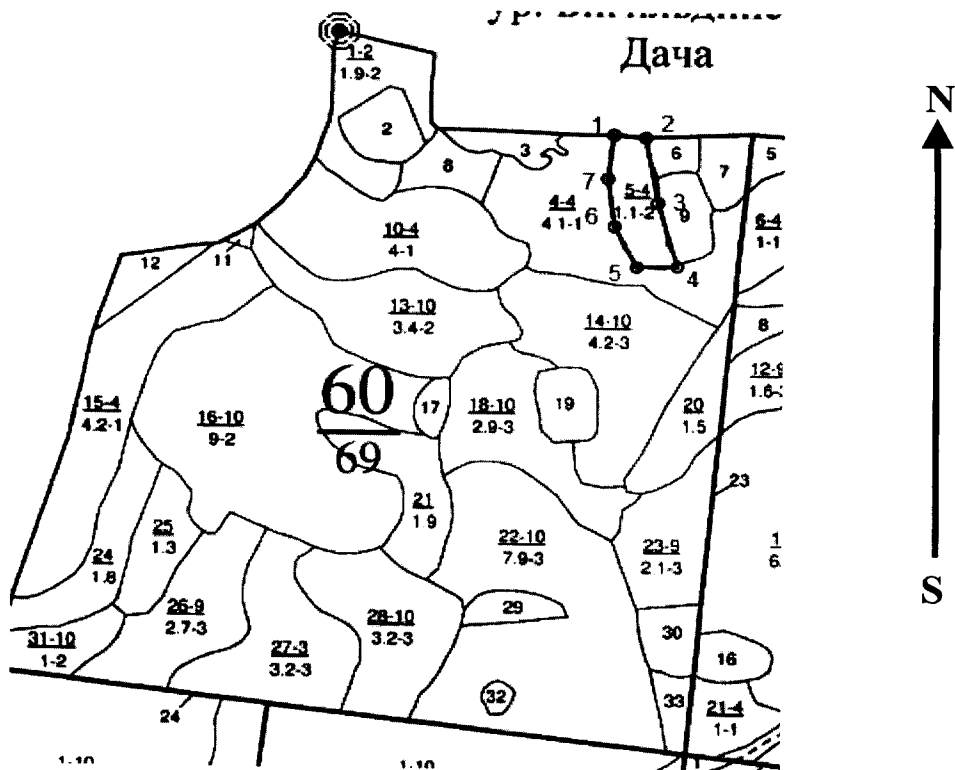
Исполнитель работ по проведению лесопатологического обследования:  
Фамилия, имя и отчество (при наличии) Лодыгин А.В.  
Дата составления документа: 29.06.2021 года. Тел. 8 (952) 555 53 14

*Лодыгин*

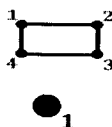


Абрис участка

Масштаб 1:10000



Условные обозначения:



1 2 3 4 границы обследованных выделов

1 центры реласкопических площадок

№ квартала	№ выдела	№ ЛП выдела	Размеры ленты (круговой площадки) перечеа					Координаты ПП	
			№ ленты (площадки)	Длина, м	Ширина, м	Радиус, м	Площадь, га		
60	5	-							

**Пространственное размещение лесопатологических выделов**  
(включается в Акт при выделении лесопатологических выделов, для указания пространственного расположения поврежденных и погибших насаждений)

Номера точек	Координаты		Длина, м
1->2	53.36014°	39.07774°	42.4
2->3	53.36011°	39.07837°	95.4
3->4	53.35926°	39.07862°	95
4->5	53.35844°	39.07901°	53.7
5->6	53.35843°	39.07821°	65.5
6->7	53.35895°	39.07775°	69.2
7->8	53.35957°	39.07762°	64
8->1	53.36014°	39.07774°	

Исполнитель работ по проведению лесопатологического обследования:

Фамилия, имя и отчество (при наличии) Лодыгин А.В.

*Лодыгин*


Дата составления документа: 29.06.2021 года. Тел. 8 (952) 555 53 14

**Таксационное описание**  
**Бигильдинского участка лесничества**  
**ОКУ «Данковское лесничество»**  
**Управление лесного хозяйства Липецкой области**

Участковое лесничество:	БИГИЛЬДИНСКОЕ	Квартал	60
Противопожарные леса			
Н: ПНО - Состав попрос, по: Я: Вн - Эле - Воз: Вн - Дл: Кл: Гр: Бо: Тип: Поин: Запас сарост: Кл: Запас на выделе, дес. МЗ			
Вн - Вальд: Длесок попрос, по: Ч: Со - мент: а: Рельеф, объект: Р: та: ра: со - ам: с: па: ни: леса: ога: леса, дес. МЗ: ас: с: су - ре - едр: - экспланен: - Хозяйственные			
де - Ости выдела. Очмет: ле - ка о порослевом: У: я - са: ст: та: ет: во: во: те: ТЛУ: ома - 1 на: сос: ва: нык: стоя: дун: нык: Общ: лик - меропрятки			
ла: прокск. Назван. кат: ру - ег. невалес. Земель: С: Са - р: ас: ас: т: дей: та: та: та: выдел: лво - ос: де - ревь: выда			
: Хар. лесных культур			
: Кадастров. оценка			
1: 2: 3: 4: 5: 6: 7: 8: 9: 10: 11: 12: 13: 14: 15: 16: 17: 18: 19: 20: 21: 22: 23: 24			

5 1,1 лесные культуры 1 19 ДН 63 20 24 4 2 2 ДСН ,8 20 22 15 2  
 7ДНЭЯО 18 20 ЯО

подлесок: ДН СР.ГУСТ  
 культур - 53 г., состояние удовлетворительные



Копия верна  
 Директор ОКУ «Данковское лесничество»

Евсеев Ю.В.

ПРОК. РУБКА  
 20%