

12.07.2021

Приложение 2  
к приказу Минприроды России  
от 09.11.2020 N 910

**X** Божко Ю.Н.

Подписано цифровой подписью:  
Божко Юрий Николаевич

УТВЕРЖДАЮ:

Должность

Начальник управления лесного  
хозяйства Липецкой области

ФИО

Божко Ю.Н.

Дата

12.07.2021 г.

Акт  
лесопатологического обследования № 334  
лесных насаждений Данковского лесничества  
Липецкой области

Способ лесопатологического обследования:

Визуальное

Инструментальное

Место проведения:

Участковое лесничество	Урочище (дача)	Квартал (кварталы)	Выдел (выделы)	Площадь выдела, га	ЛП выдел	Площадь ЛП выдела
Бигильдинское	-	60	15	4,2	-	-

Лесопатологическое обследование проведено на общей площади 4,2 га.

Кадастровый номер участка:

(для участков, предоставленных в постоянное (бессрочное пользование, аренду)

Документ о праве пользования: \_\_\_\_\_ номер - от -, вид разрешенного использования лесов: .

(тип документа о праве пользования, дата, номер, вид разрешенного использования лесов)

1. Визуальное (рекогносцировочное) лесопатологическое обследование.

Наземное

Дистанционное

1.1. На площади 4,2 га фактическая таксационная характеристика не соответствует таксационному описанию.

Причины несоответствия: неравномерный состав и другие характеристики насаждения.

Список участков с выявленными несоответствиями приведен в приложении 1 к настоящему Акту.

1.2. Лесные насаждения с нарушенной и утраченной устойчивостью выявлены на площади 4,2 га.

Уч. лес-во	Урочище (дача)	Квартал	Выдел	Площадь, га		Причина ослабления (гибели)
				с нарушенной устойчивостью	с утраченной устойчивостью	
1	2	3	4	5	6	8
Бигильдинское	-	60	15	4,2	-	опёнок (код 467); воздействия сильных ветров прошлых лет, повлекшие наклон более 10°, изгиб или вывал деревьев (код 821).

Состояние обследованных лесных насаждений приведено в приложениях 1.1 - 1.4 к Акту в зависимости от метода проведения ЛПО.

1.3. В обследованных лесных участках прогнозируется:

Прогноз	Площадь, га
Ослабление лесных насаждений	
Усыхание лесных насаждений различной степени	4,2
Развитие очагов вредных организмов	-

1.4. Обнаружено загрязнение лесного участка отходами и выбросами:

промышленными  бытовыми

Вид загрязнения	Размеры загрязнения			Объем, кубм	Площадь загрязнения, га
	ширина, м	длина, м	высота, м		

## ЗАКЛЮЧЕНИЕ

На площади 4,2 га насаждение ослабленное. СКС насаждения: 1,68. Проведение мероприятий не требуется. Назначенные профилактические мероприятия по защите лесов: нет; агитационные мероприятия: нет.

Уч. Л-во	Урочище	Квартал	Выдел	Площадь выдела	ЛП выдел	Площадь ЛП выдела	Вид мероприятия	Срок проведения
1	2	3	4	5	6	7	8	9
Бигильдинское	-	60	15	4,2	-	-	не требует мероприятий	

Дата проведения обследований: 22.06.2021 года.

Исполнитель работ по проведению лесопатологического обследования:

ФИО: Лодыгин А.В.

Организация: ООО НПП "АЦЛПИ"

Должность: Инженер лесопатолог

Подпись

*Лодыгин*

Телефон: 8 (952) 555 53 14

Ведомость  
лесных участков с выявленными несоответствиями таксационным описаниям

Субъект Российской Федерации: Липецкая область. Лесничество (лесопарк): Данковское.  
Участковое лесничество: Быгильдинское. Урочище (лесная дача): -.

Год проведения лесоустройства	Номер квартала	Номер выдела	Площадь выдела, га	Целевое назначение лесов	Категория защитных лесов	ОЗУ	Источник данных	Номер ЛП выдела	Площадь ЛП выдела, га	Таксационная характеристика									Заложено пробных площадей					
										состав	порода	возраст, лет	средняя высота, м	средний диаметр, см	тип леса	полнота	бонитет	запас, куб. м/га	количество, шт.	общая площадь, га				
2015	60	15	4,2	Защитные	Противоразнозные леса	нет	ТО				11	12	13	14	15	16	17	18	19	20	21			
											7Дн2Яо1Кл о	Дуб нагорный	62	20	22	ДСН	0,7	1	190					
							Ф		4,2		5Клo4Дн1Я о	Клен остролистный	62	20	22	ДСН	0,7	1	190					

Примечание:


ТО - таксационные описания

Ф - фактическая характеристика лесного насаждения

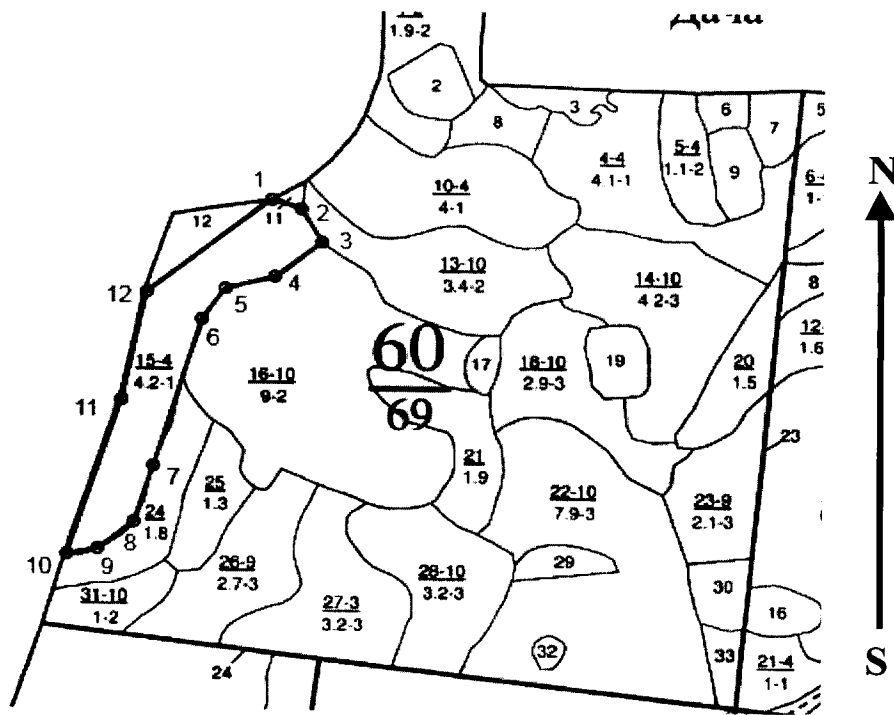
Исполнитель работ по проведению лесопатологического обследования:

Фамилия, имя и отчество (при наличии) Лодыгин А.В.

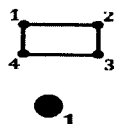
Дата составления документа: 29.06.2021 года. Тел. 8 (952) 555 53 14







Условные обозначения:



границы обследованных выделов

центры реласкопических площадок

№ квартала	№ выдела	№ ЛП выдела	Размеры ленты (круговой площадки) перечеа				Координаты ПП	
			№ ленты (площадки)	Длина, м	Ширина, м	Радиус, м		
60	15	-						

**Пространственное размещение лесопатологических выделов**

(включается в Акт при выделении лесопатологических выделов, для указания пространственного расположения поврежденных и погибших насаждений)

Номера точек	Координаты		Длина, м
1->2	53.35869°	39.0699°	41
2->3	53.35858°	39.07049°	55.6
3->4	53.35815°	39.07091°	79.1
4->5	53.35771°	39.06998°	67.8
5->6	53.35755°	39.06899°	54.1
6->7	53.35715°	39.06852°	220.6
7->8	53.35525°	39.06757°	84.5
8->9	53.35452°	39.06719°	61.5
9->10	53.35417°	39.06647°	41.2
10->11	53.3541°	39.06586°	233.2
11->12	53.3561°	39.06693°	158.5
12->13	53.35749°	39.06743°	211.3
13->1	53.35869°	39.0699°	

Исполнитель работ по проведению лесопатологического обследования:

Фамилия, имя и отчество (при наличии) Лодыгин А.В.

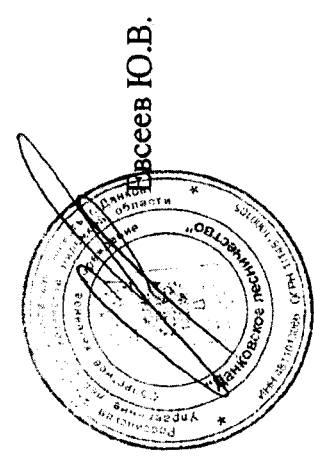
Дата составления документа: 29.06.2021 года. Тел. 8 (952) 555 53 14

Таксационное описание  
Бигильдинского участка лесничества

ОКУ «Данковское лесничество»  
ПРОТИВОРОЗЖИВНЫЕ ЛЕСА

Участковое лесничество:	БИГИЛЬДИНСКОЕ	Квартал	60
Н	Пло-Состав	Полюс	Запас на выделе, дес. МЗ
ва-	льсок подрост	ога	леса, дес. МЗ
де-	ла, Рельеф, Соборы	Сува:	на: общий: в т. ч.:
ла:	га	ости выдела:	Осветл:
		ка о порослевом	у: я-са
		проник. Наимен. хав:	ру-
		ег. невалес. земель:	С: са-
		Хар. лесных культур	
		Каластров. оценка	
1	2	3	4
15	4,2	лесные культуры	7
		ДН	20
		ЯО	21
		КЛО	19
		подлесок: ЛД БРК СР. ГУСТ	13
		культуры-54 г., состояние удовлетворительные	14
			15
			16
			17
			18
			19
			20
			21
			22
			23
			24

56 2  
16 3  
8 3



Копия верна  
Директор ОКУ «Данковское лесничество»  
Рвссеев Ю.В.