

12.07.2021

Приложение 2
к приказу Минприроды России
от 09.11.2020 N 910

X Божко Ю.Н.

Подписано цифровой подписью:
Божко Юрий Николаевич

УТВЕРЖДАЮ:

Должность

Начальник управления лесного
хозяйства Липецкой области

ФИО

Божко Ю.Н.

Дата

12.07.2021 г.

Акт

лесопатологического обследования № 335
лесных насаждений Данковского лесничества
Липецкой области

Способ лесопатологического обследования:

Визуальное

Инструментальное

Место проведения:

Участковое лесничество	Урочище (дача)	Квартал (кварталы)	Выдел (выделы)	Площадь выдела, га	ЛП выдел	Площадь ЛП выдела
Бигильдинское	-	60	20	1,5	-	-

Лесопатологическое обследование проведено на общей площади 1,5 га.

Кадастровый номер участка:

(для участков, предоставленных в постоянное (бессрочное) пользование, аренду)

Документ о праве пользования: _____ номер - от -, вид разрешенного использования лесов: .

(тип документа о праве пользования, дата, номер, вид разрешенного использования лесов)

1. Визуальное (рекогносцировочное) лесопатологическое обследование.

Наземное

Дистанционное

1.1. На площади 1,5 га фактическая таксационная характеристика не соответствует таксационному описанию.

Причины несоответствия: неравномерный состав и другие характеристики насаждения.

Список участков с выявленными несоответствиями приведен в приложении 1 к настоящему Акту.

1.2. Лесные насаждения с нарушенной и утраченной устойчивостью не выявлены

Уч. лес-во	Урочище (дача)	Квартал	Выдел	Площадь, га		Причина ослабления (гибели)
				с нарушенной устойчивостью	с утраченной устойчивостью	
1	2	3	4	5	6	8
Бигильдинское	-	60	20	-	-	воздействия шквалистых и ураганных ветров прошлых лет, повлекшие слом стволов деревьев (код 822); опёнок (код 467).

Состояние обследованных лесных насаждений приведено в приложениях 1.1 - 1.4 к Акту в зависимости от метода проведения ЛПО.

1.3. В обследованных лесных участках прогнозируется:

Прогноз	Площадь, га
Ослабление лесных насаждений	
Усыхание лесных насаждений различной степени	-
Развитие очагов вредных организмов	-

1.4. Обнаружено загрязнение лесного участка отходами и выбросами:

промышленными

бытовыми

Вид загрязнения	Размеры загрязнения			Объем, кубм	Площадь загрязнения, га
	ширина, м	длина, м	высота, м		

ЗАКЛЮЧЕНИЕ

На площади 1.5 га насаждение здоровое, СКС насаждения 1.40. Проведение мероприятий не требуется. Назначенные профилактические мероприятия по защите лесов: нет; агитационные мероприятия: нет.

Уч. Л-во	Урочище	Квартал	Выдел	Площадь выдела	ЛП выдел	Площадь ЛП выдела	Вид мероприятия	Срок проведения
1	2	3	4	5	6	7	8	9
Бигильдинское	-	60	20	1,5	-	-	не требует мероприятий	

Дата проведения обследований: 22.06.2021 года.

Исполнитель работ по проведению лесопатологического обследования:

ФИО: Лодыгин А.В.

Организация: ООО НПП "АЦЛПИ"

Должность: Инженер лесопатолог

Подпись

Телефон: 8 (952) 555 53 14

Лодыгин

Ведомость
лесных участков с выявленными несоответствиями таксационным описаниям

Субъект Российской Федерации: Липецкая область. Лесничество (лесопарк): Данковское.
Участковое лесничество: Бигильдинское. Урочище (лесная дача): -.

Год проведения лесоустройства	Номер квартала	Номер выдела	Площадь выдела, га	Защитные	Категория защитных лесов	ОЗУ	Источник данных	Номер ЛП выдела	Площадь ЛП выдела, га	Таксационная характеристика									Заложено пробных площадей						
										состав	порода	возраст, лет	средняя высота, м	средний диаметр, см	тип леса	полнота	фонитет	запас, куб. м/га	количество, шт.	общая площадь, га					
2015	60	20	1,5	Защитные	Противорознонные леса	нет	ТО				10	11	12	13	14	15	16	17	18	19	20	21			
												10Длг+Б	Дуб нагорный поросявой	95	24	32	ДСН	0,6	2	210					
							Ф	-	1,5			5Кл3Я1Б1 Длп	Клен остролистн ый	95	24	32	ДСН	0,5	2	180					

Примечание:

ТО - таксационные описания

Ф - фактическая характеристика лесного насаждения

Исполнитель работ по проведению лесопатологического обследования:

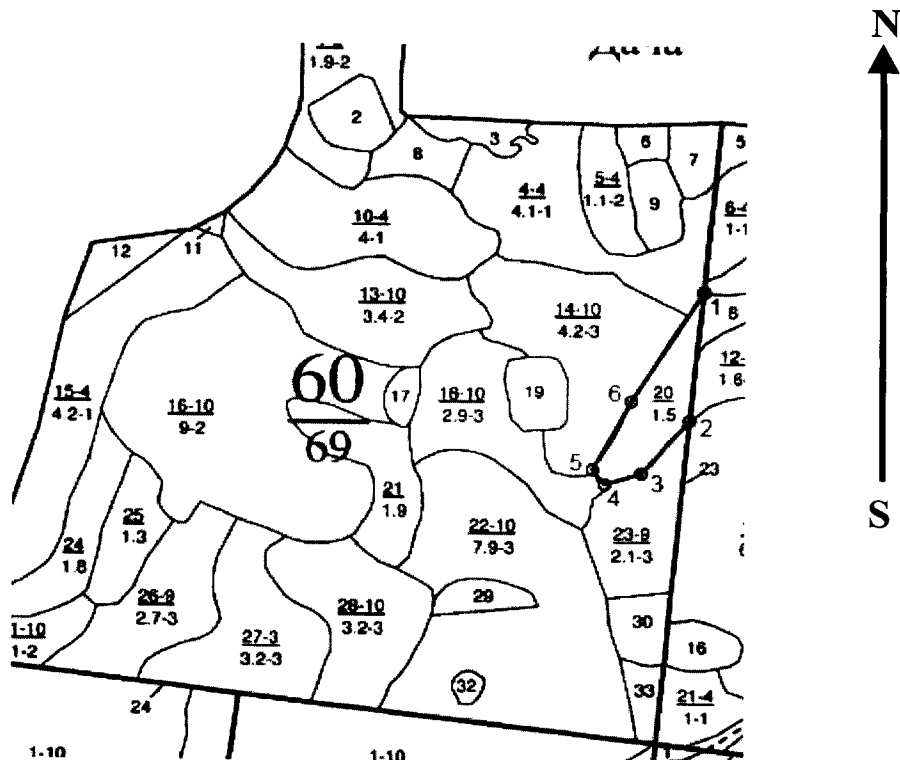
Фамилия, имя и отчество (при наличии) Лодыгин А.В.

Дата составления документа: 29.06.2021 года. Тел. 8 (952) 555 53 14



Лодыгин

Абрис участка

Масштаб 1:10000



Условные обозначения:

-  границы обследованных выделов
-  центры реласкопических площадок

№ квартала	№ выдела	№ ЛП выдела	Размеры ленты (круговой площадки) перечеа					Координаты ПП	
			№ ленты (площадки)	Длина, м	Ширина, м	Радиус, м	Площадь, га		
60	20	-							

Пространственное размещение лесопатологических выделов
(включается в Акт при выделении лесопатологических выделов, для указания пространственного расположения поврежденных и погибших насаждений)

Номера точек	Координаты		Длина, м
1->2	53.35794°	39.08016°	183.3
2->3	53.3563°	39.07989°	98.2
3->4	53.35563°	39.07893°	51
4->5	53.35549°	39.0782°	26.6
5->6	53.35568°	39.07795°	108.6
6->7	53.35654°	39.07872°	182.8
7->1	53.35794°	39.08016°	

Исполнитель работ по проведению лесопатологического обследования:

Фамилия, имя и отчество (при наличии) Лодыгин А.В.

Лодыгин

Дата составления документа: 29.06.2021 года. Тел. 8 (952) 555 53 14

Таксационное описание
Бигильдинского участка лесничества

ОКУ «Данковское лесничество»
ПРОТИВОРОЗМЕРНЫЕ ЛЕСА

Участковое лесничество: БИГИЛЬДИНСКОЕ		ПРОТИВОРОЗМЕРНЫЕ ЛЕСА										Квартал 60											
Н	Пло-: Состав	Подрост	по: Я: Вы:	Эле-: Воз:	Вы-: Ди:	Кл: Гр:	Во: Тип	Пони: Запас	сырраст.	Кл: Запас	на	выделе,	лес. МЗ										
вы-: жаль,	лесок	покров,	поч:	со-: мент:	ра	со-: ам:	с: па:	ил: леса	ота:	лес, дес. МЗ	ас:	едн-: залламен.	хозяйственные										
ла	га	оста	выдела	Остает:	ле-: ст:	та	ет: во:	во: те:	Сумм:	на	обшир:	в т.ч.:	хо-: лич-: мероприятия										
		ма о	прославм:	У: я-: са			ар: ар:	тлу	а пл:	по	то: отоя:	дня:	ных										
		пронск.	Наземн. кат:	ру:			р	ас: ас: т	ока-: 1	на	сос-: ва:	обшир. лнц-											
		ет. назалес.	Семаль:	С: са			р	та: та:	дей:	га	выдел: лнц-: ос:	де-: рева:	выда:										
		Кадастров. оценка							ных:	тм:	ев												
1	2	3	4	5	6	7	8	9	10	11	12	13	14	15	16	17	18	19	20	21	22	23	24
20	1,5	10ДНН+Б	1	24	ДНП	95	24	32	10	4	2	ДСН	6	21	32	32	2						

подлесок: лнц густой
селекционная оценка: НОРМАЛЬНЫЕ

Копия верна

Директор ОКУ «Данковское лесничество»

Евсеев Ю.В.

