

12.07.2021

Приложение 2
к приказу Минприроды России
от 09.11.2020 N 910

X Божко Ю.Н.

Подписано цифровой подписью:
Божко Юрий Николаевич

УТВЕРЖДАЮ:

Должность

Начальник управления лесного
хозяйства Липецкой области

ФИО

Божко Ю.Н.

Дата

12.07.2021 г.

Акт

лесопатологического обследования № 339
лесных насаждений Данковского лесничества
Липецкой области

Способ лесопатологического обследования:

Визуальное



Инструментальное



Место проведения:

Участковое лесничество	Урочище (дача)	Квартал (кварталы)	Выдел (выделы)	Площадь выдела, га	ЛП выдел	Площадь ЛП выдела
Бигильдинское	-	60	27	3,2	-	-

Лесопатологическое обследование проведено на общей площади 3,2 га.

Кадастровый номер участка:

(для участков, предоставленных в постоянное (бессрочное) пользование, аренду)

Документ о праве пользования: _____ номер - от -, вид разрешенного использования лесов: .

(тип документа о праве пользования, дата, номер, вид разрешенного использования лесов)

1. Визуальное (рекогносцировочное) лесопатологическое обследование.

Наземное

Дистанционное

1.1. На площади 3,2 га фактическая таксационная характеристика соответствует таксационному описанию.

1.2. Лесные насаждения с нарушенной и утраченной устойчивостью выявлены на площади 3,2 га.

Уч. лес-во	Урочище (дача)	Квартал	Выдел	Площадь, га		Причина ослабления (гибели)
				с нарушенной устойчивостью	с утраченной устойчивостью	
1	2	3	4	5	6	8
Бигильдинское	-	60	27	3,2	-	гнили стволовые (код 350); трутовик ложный дубовый и дуболобивый (код 360); опёнок (код 467).

Состояние обследованных лесных насаждений приведено в приложениях 1.1 - 1.4 к Акту в зависимости от метода проведения ЛПО.

1.3. В обследованных лесных участках прогнозируется:

Прогноз	Площадь, га
Ослабление лесных насаждений	
Усыхание лесных насаждений различной степени	3,2
Развитие очагов вредных организмов	-

1.4. Обнаружено загрязнение лесного участка отходами и выбросами:

промышленными

бытовыми

Вид загрязнения	Размеры загрязнения			Объем, кубм	Площадь загрязнения, га
	ширина, м	длина, м	высота, м		

ЗАКЛЮЧЕНИЕ

На площади 3.2 га насаждение ослабленное, СКС насаждения: 2.13. Проведение мероприятий не требуется. Назначенные профилактические мероприятия по защите лесов: нет; агитационные мероприятия: нет.

Уч. Л-во	Урочище	Квартал	Выдел	Площадь выдела	ЛП выдел	Площадь ЛП выдела	Вид мероприятия	Срок проведения
1	2	3	4	5	6	7	8	9
Бигильдинское	-	60	27	3,2	-	-	не требует мероприятий	

Дата проведения обследований: 22.06.2021 года.

Исполнитель работ по проведению лесопатологического обследования:

ФИО: Лодыгин А.В.

Организация: ООО НПП "АЦЛПИ"

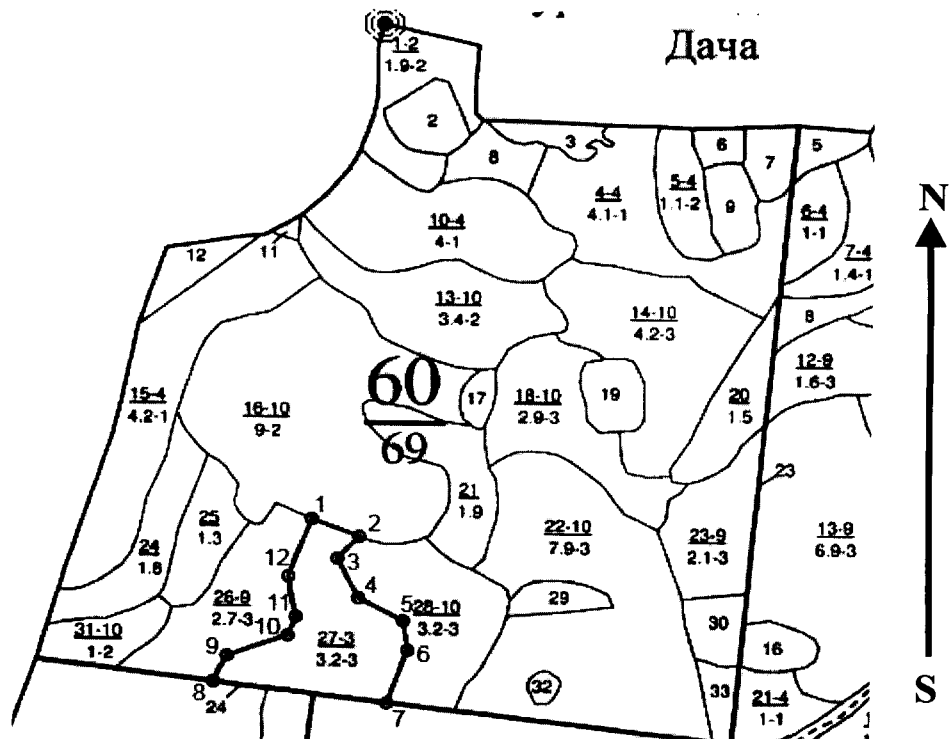
Должность: Инженер лесопатолог

Подпись

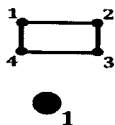
Телефон: 8 (952) 555 53 14

Лодыгин

Абрис участка



Условные обозначения:



границы обследованных выделов

центры реласкопических площадок

№ квартала	№ выдела	№ ЛП выдела	Размеры ленты (круговой площадки) перечеа					Координаты ПП	
			№ ленты (площадки)	Длина, м	Ширина, м	Радиус, м	Площадь, га		
60	27	-							

Пространственное размещение лесопатологических выделов

(включается в Акт при выделении лесопатологических выделов, для указания пространственного расположения поврежденных и погибших насаждений)

Номера точек	Координаты		Длина, м
1->2	53.35502°	39.07084°	67.3
2->3	53.3548°	39.07179°	42.6
3->4	53.35452°	39.07136°	61.8
4->5	53.35402°	39.07178°	67.5
5->6	53.35373°	39.07267°	42.6
6->7	53.35335°	39.07276°	79.8
7->8	53.35268°	39.07235°	231.1
8->9	53.35294°	39.0689°	40.5
9->10	53.35327°	39.06917°	85.8
10->11	53.35354°	39.07038°	28.8
11->12	53.35378°	39.07053°	57.8
12->13	53.35429°	39.07038°	86.8
13->1	53.35502°	39.07084°	

Исполнитель работ по проведению лесопатологического обследования:

Фамилия, имя и отчество (при наличии) Лодыгин А.В.

Лодыгин

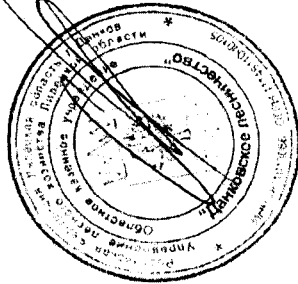
Дата составления документа: 29.06.2021 года. Тел. 8 (952) 555 53 14

Таксационное описание
Бигильдинского участкового лесничества
ОКУ «Данковское лесничество»
Управление лесного хозяйства Липецкой области

Участковое лесничество: БИГИЛЬДИНСКОЕ		ПРОТИВОПОЖАРНЫЕ ЛЕСА		Квартал 60
№ : ПКО -	Состав : подрост, по : Я : Вы :	Эле -	Воз :	Вы :
ам -	валь :	лесок	подрост	поч :
де -	ва :	рельеф	субъект	Р :
ла :	осу :	выдела	О :	тмет :
	ка :	о	порошковом	У :
	проект	Названия	кат :	ру -
	ег :	недалес	земель	С :
	Хар :	лесных	культур	С :
	Кадастр	ов	оценка	:
1 :	2 :	3 :	4 :	5 :
6 :	7 :	8 :	9 :	10 :
11 :	12 :	13 :	14 :	15 :
16 :	17 :	18 :	19 :	20 :
21 :	22 :	23 :	24 :	

27 3,2 лесные культуры 1 15 ДН 58 15 16 3 2 3 ДСЗЛ ,7 13 42 42 2
10ДН+ДНП+Б ДНП 60

подлесок : ДН ГУСТОЙ
культуры - 58 г., состояние УДОВЛЕТВОРИТЕЛЬНЫЕ



Копия верна

Директор ОКУ «Данковское лесничество»

Евсеев Ю.В.