

12.07.2021

Приложение 2  
к приказу Минприроды России  
от 09.11.2020 N 910

**X** Божко Ю.Н.

Подписано цифровой подписью:  
Божко Юрий Николаевич

УТВЕРЖДАЮ:

Должность

Начальник управления лесного  
хозяйства Липецкой области

ФИО

Божко Ю.Н.

Дата

12.07.2021 г.

Акт  
лесопатологического обследования № 346  
лесных насаждений Данковского лесничества  
Липецкой области

Способ лесопатологического обследования:

Визуальное



Инструментальное



Место проведения:

Участковое лесничество	Урочище (дача)	Квартал (кварталы)	Выдел (выделы)	Площадь выдела, га	ЛП выдел	Площадь ЛП выдела
Бигильдинское	-	61	17	1,3	-	-

Лесопатологическое обследование проведено на общей площади 1,3 га.

Кадастровый номер участка:

(для участков, предоставленных в постоянное (бессрочное) пользование, аренду)

Документ о праве пользования: \_\_\_\_\_ номер - от -, вид разрешенного использования лесов: .

(тип документа о праве пользования, дата, номер, вид разрешенного использования лесов)

1. Визуальное (рекогносцировочное) лесопатологическое обследование.

Наземное

Дистанционное

1.1. На площади 1,3 га фактическая таксационная характеристика соответствует таксационному описанию.

1.2. Лесные насаждения с нарушенной и утраченной устойчивостью выявлены на площади 1,3 га.

Уч. лес-во	Урочище (дача)	Квартал	Выдел	Площадь, га		Причина ослабления (гибели)
				с нарушенной устойчивостью	с утраченной устойчивостью	
1	2	3	4	5	6	8
Бигильдинское	-	61	17	1,3	-	воздействия сильных ветров прошлых лет, повлекшие наклон более 10°, изгиб или вывал деревьев (код 821); трутовик ложный дубовый и дуболюбивый (код 360); опёнок (код 467).

Состояние обследованных лесных насаждений приведено в приложениях 1.1 - 1.4 к Акту в зависимости от метода проведения ЛПО.

1.3. В обследованных лесных участках прогнозируется:

Прогноз	Площадь, га
Ослабление лесных насаждений	
Усыхание лесных насаждений различной степени	1,3
Развитие очагов вредных организмов	-

1.4. Обнаружено загрязнение лесного участка отходами и выбросами:

промышленными

бытовыми

Вид загрязнения	Размеры загрязнения			Объем, кубм	Площадь загрязнения, га
	ширина, м	длина, м	высота, м		

### ЗАКЛЮЧЕНИЕ

На площади 1,3 га насаждение ослабленное, СКС насаждения: 2,16. Проведение мероприятий не требуется. Назначенные профилактические мероприятия по защите лесов: нет; агитационные мероприятия: нет.

Уч. Л-во	Урочище	Квартал	Выдел	Площадь выдела	ЛП выдел	Площадь ЛП выдела	Вид мероприятия	Срок проведения
1	2	3	4	5	6	7	8	9
Бигильдинское	-	61	17	1,3	-	-	не требует мероприятий	

Дата проведения обследований: 22.06.2021 года.

Исполнитель работ по проведению лесопатологического обследования:

ФИО: Лодыгин А.В.

Организация: ООО НПП "АЦЛПИ"

Должность: Инженер лесопатолог

Подпись

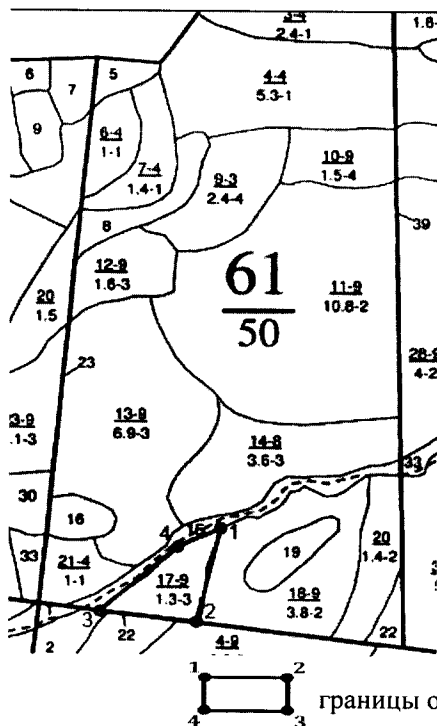
Телефон: 8 (952) 555 53 14

*Лодыгин*





Абрис участка

Масштаб 1:10000



Условные обозначения:

-  границы обследованных выделов
-  центры реласкопических площадок

№ квартала	№ выдела	№ ЛП выдела	Размеры ленты (круговой площадки) перечега				Координаты ПП	
			№ ленты (площадки)	Длина, м	Ширина, м	Радиус, м		
61	17	-						

**Пространственное размещение лесопатологических выделов**  
(включается в Акт при выделении лесопатологических выделов, для указания пространственного расположения поврежденных и погибших насаждений)

Номера точек	Координаты		Длина, м
1->2	53,35331°	39,08335°	156,4
2->3	53,35194°	39,08281°	146,5
3->4	53,35209°	39,08062°	158,2
4->5	53,35304°	39,08239°	70,3
5->1	53,35331°	39,08335°	

Исполнитель работ по проведению лесопатологического обследования:

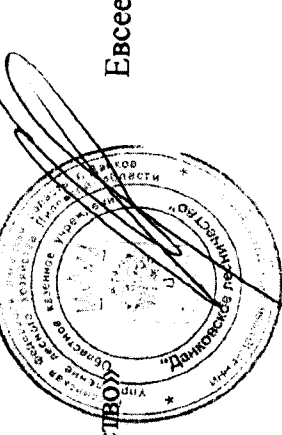
Фамилия, имя и отчество (при наличии) Лодыгин А.В.

Дата составления документа: 29.06.2021 года. Тел. 8 (952) 555 53 14

Таксационное описание  
Бигильдинского участка лесничества  
ОКУ «Данковское лесничество»  
ПРОГНОЗНО-ОЦЕНОЧНЫЕ ЛЕСА

Участковое лесничество: БИГУЛЬДИНСКОЕ		Квартал 61	
№ : Пло- : Состав. Подрост, по: Я: Вы: Эле- : Воз: Вы: Ди: Ка: Гр: Бо: Тип : Подл: Запас с/рост. : Кл: Запас на выделе, дес. МЗ	де- : мадь, : длесок покров, поч: : со- : жент: : ра : со- : ам: с : па: нм: леса : ста : леса, дес. МЗ : ас: : ас:	ла : га : ости амудла. Омель: : ле- : ка о подростом : у: я- : са : ст : та : ст: во: во: те : а пл: : по : то: сток: дри : нмх : осн: : 1 : на : сос : ва : лей : та: : ри : обр: ой: лнх- : мероприяти	Кл: Запас на выделе, дес. МЗ
1 : 2 : 3 : 4 : 5 : 6 : 7 : 8 : 9 : 10 : 11 : 12 : 13 : 14 : 15 : 16 : 17 : 18 : 19 : 20 : 21 : 22 : 23 : 24	1 : 22 ДБП	1 : 22 ДБП	1 : 22 ДБП
17 1,3 10 ДБП+Б	90 22 26 9 4 3	ЛЕСВ 6 19 25 25 2	23 24

подлесок: УР ЛХ Ж СР. ГУСТ  
склон СЗ-10  
селекционная оценка: НОРМАЛЬНЫЕ



Копия верна  
Директор ОКУ «Данковское лесничество»  
Евсеев Ю.В.