

12.07.2021

Приложение 2  
к приказу Минприроды России  
от 09.11.2020 N 910

**X** Божко Ю.Н.

Подписано цифровой подписью:  
Божко Юрий Николаевич

УТВЕРЖДАЮ:

Должность

Начальник управления лесного  
хозяйства Липецкой области

ФИО

Божко Ю.Н.

Дата

12.07.2021 г.

Акт  
лесопатологического обследования № 348  
лесных насаждений Данковского лесничества  
Липецкой области

Способ лесопатологического обследования:

Визуальное



Инструментальное



Место проведения:

Участковое лесничество	Урочище (дача)	Квартал (кварталы)	Выдел (выделы)	Площадь выдела, га	ЛП выдел	Площадь ЛП выдела
Бигильдинское	-	70	5	15	-	-

Лесопатологическое обследование проведено на общей площади 15 га.

Кадастровый номер участка:

(для участков, предоставленных в постоянное (бессрочное) пользование, аренду)

Документ о праве пользования: \_\_\_\_\_ номер - от - , вид разрешенного использования лесов: .

(тип документа о праве пользования, дата, номер, вид разрешенного использования лесов)

1. Визуальное (рекогносцировочное) лесопатологическое обследование.

Наземное

Дистанционное

1.1. На площади 15 га фактическая таксационная характеристика соответствует таксационному описанию.

1.2. Лесные насаждения с нарушенной и утраченной устойчивостью выявлены на площади 15 га.

Уч. лес-во	Урочище (дача)	Квартал	Выдел	Площадь, га		Причина ослабления (гибели)
				с нарушенной устойчивостью	с утраченной устойчивостью	
1	2	3	4	5	6	8
Бигильдинское	-	70	5	15	-	воздействия шквалистых и ураганных ветров прошлых лет, повлекшие слом стволов деревьев (код 822); воздействия сильных ветров прошлых лет, повлекшие наклон более 10°, изгиб или вывал деревьев (код 821); трутовик ложный дубовый и дуболюбивый (код 360); рак дуба поперечный (код 373); опёнок (код 467).

Состояние обследованных лесных насаждений приведено в приложениях 1.1 - 1.4 к Акту в зависимости от метода проведения ЛПО.

1.3. В обследованных лесных участках прогнозируется:

Прогноз	Площадь, га
Ослабление лесных насаждений	
Усыхание лесных насаждений различной степени	15
Развитие очагов вредных организмов	-

1.4. Обнаружено загрязнение лесного участка отходами и выбросами:

промышленными

бытовыми

Вид загрязнения	Размеры загрязнения			Объем, кубм	Площадь загрязнения, га
	ширина, м	длина, м	высота, м		

## ЗАКЛЮЧЕНИЕ

На площади 15 га насаждение сильно ослабленное, СКС насаждения: 2,61. Требуется проведение инструментального (детального) ЛПО. Назначенные профилактические мероприятия по защите лесов: нет; агитационные мероприятия: нет.

Уч. Л-во	Урочище	Квартал	Выдел	Площадь выдела	ЛП выдел	Площадь ЛП выдела	Вид мероприятия	Срок проведения
1	2	3	4	5	6	7	8	9
Бигильдинское	-	70	5	15	-	-	инструментальное ЛПО	2021-2023

Дата проведения обследований: 22.06.2021 года.

Исполнитель работ по проведению лесопатологического обследования:

ФИО: Лодыгин А.В.

Организация: ООО НПП "АЦЛПИ"

Должность: Инженер лесопатолог

Подпись

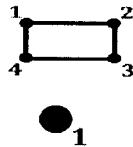
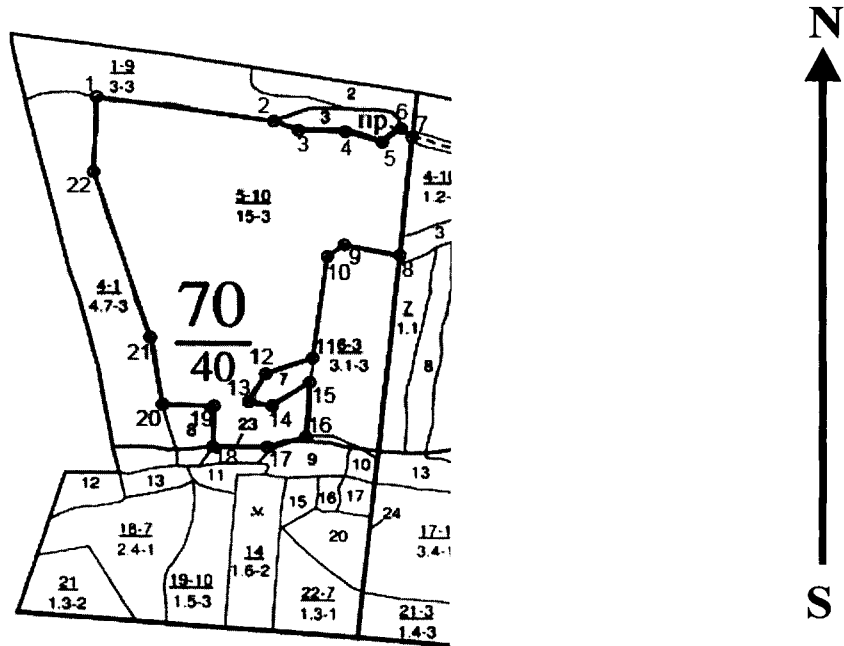
Телефон: 8 (952) 555 53 14

*Лодыгин*



Абрис участка

Масштаб 1:10000



Условные обозначения:

границы обследованных выделов

центры реласкопических площадок

№ квартала	№ выдела	№ ЛП выдела	Размеры ленты (круговой площадки) перече́та					Координаты ПП	
			№ ленты (площадки)	Длина, м	Ширина, м	Радиус, м	Площадь, га		
70	5	-							

**Пространственное размещение лесопатологических выделов**  
(включается в Акт при выделении лесопатологических выделов, для указания пространственного расположения поврежденных и погибших насаждений)

Номера точек	Координаты		Длина, м
	Долгота	Широта	
1->2	53,3512°	39,05568°	254,6
2->3	53,35088°	39,05948°	38,2
3->4	53,35075°	39,06001°	67,4
4->5	53,35074°	39,06103°	55,1
5->6	53,35059°	39,06182°	34,5
6->7	53,35079°	39,06223°	20,8
7->8	53,35066°	39,06246°	181,2
8->9	53,34904°	39,0622°	81
9->10	53,34918°	39,061°	30,3
10->11	53,34902°	39,06064°	156,4
11->12	53,34762°	39,06033°	71,4
12->13	53,34741°	39,05932°	48

13->14	53,34703°	39,05897°	33,1
14->15	53,34697°	39,05946°	64,3
15->16	53,34729°	39,06026°	83,1
16->17	53,34655°	39,06019°	57,6
17->18	53,34641°	39,05936°	76,8
18->19	53,34641°	39,0582°	62,3
19->20	53,34697°	39,05823°	74
20->21	53,34698°	39,05712°	103,9
21->22	53,3479°	39,05685°	264,7
22->23	53,35016°	39,05562°	115
23->1	53,3512°	39,05568°	

Исполнитель работ по проведению лесопатологического обследования:

Фамилия, имя и отчество (при наличии) Лодыгин А.В.

*Лодыгин*

Дата составления документа: 29.06.2021 года. Тел. 8 (952) 555 53 14

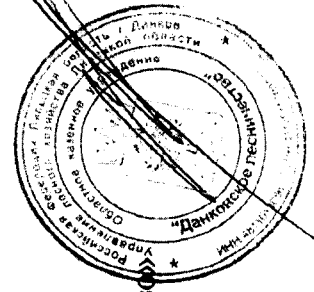
Таксационное описание  
Бигильдинского участка лесничества  
ОКУ «Данковское лесничество»

ПРОТИВОРОЗВОЙНЫЕ ЛЕСА														Квартал 70									
Участковое лесничество:	БИГИЛЬДИНСКОЕ																						
Н	Пло	Состав	Подрост	по	Я	Вы	Зем	Воз	Вы	Ди	Кл	Гр	Бо	Тип	Полн	Запас	на	выделе	лес	МЗ			
де	мать	длесок	подрост	поч	со	манг									ота	деса	лес	МЗ					
на	га	осу	вышка	Ствет	де	ра	со	ам	с	па	ли	леса			Сумм	на	общей	в	т	ч	хо	ре	
		ка	о	просеком	у	а	ст	та	ег	во	во	те			а	пл	по	то	стоя	дн	нх		
		пронск	на	мен	кат	ру				р	сп				ош	на	сос	ва					
		ст	на	валес	земель	с	са				р	ас	ст		лей	ва	тв	пр					
		Хар	лесных	культу		та	та				та	та			Сече	га	выдел	лес	ос				
		Кадастров	оценка												люй	км	выд	ос					
1	2	3	4	5	6	7	8	9	10	11	12	13	14	15	16	17	18	19	20	21	22	23	24
5	15,0	10ДНП	1	23	ДНП	100	23	36	10	4	3	ДСН	7	23	345	345	2						

подлесок: ЛД БРК СР ГУСТ  
селекционная оценка: НОРМАЛЬНЫЕ

Копия верна

Директор ОКУ «Данковское лесничество»



Евсеев Ю.В.