

12.07.2021

Приложение 2  
к приказу Минприроды России  
от 09.11.2020 N 910

**X** Божко Ю.Н.

Подписано цифровой подписью:  
Божко Юрий Николаевич

УТВЕРЖДАЮ:

Должность

Начальник управления лесного  
хозяйства Липецкой области

ФИО

Божко Ю.Н.

Дата

12.07.2021 г.

Акт  
лесопатологического обследования № 351  
лесных насаждений Данковского лесничества  
Липецкой области

Способ лесопатологического обследования:

Визуальное



Инструментальное



Место проведения:

Участковое лесничество	Урочище (дача)	Квартал (кварталы)	Выдел (выделы)	Площадь выдела, га	ЛП выдел	Площадь ЛП выдела
Бигильдинское	-	71	7	1,1	-	-

Лесопатологическое обследование проведено на общей площади 1,1 га.

Кадастровый номер участка:

(для участков, предоставленных в постоянное (бессрочное пользование, аренду)

Документ о праве пользования: \_\_\_\_\_ номер - от -, вид разрешенного использования лесов: .

(тип документа о праве пользования, дата, номер, вид разрешенного использования лесов)

1. Визуальное (рекогносцировочное) лесопатологическое обследование.

Наземное

Дистанционное

1.1. На площади 1,1 га фактическая таксационная характеристика соответствует таксационному описанию.

1.2. Лесные насаждения с нарушенной и утраченной устойчивостью выявлены на площади 1,1 га.

Уч. лес-во	Урочище (дача)	Квартал	Выдел	Площадь, га		Причина ослабления (гибели)
				с нарушенной устойчивостью	с утраченной устойчивостью	
1	2	3	4	5	6	8
Бигильдинское	-	71	7	1,1	-	опёнок (код 467).

Состояние обследованных лесных насаждений приведено в приложениях 1.1 - 1.4 к Акту в зависимости от метода проведения ЛПО.

1.3. В обследованных лесных участках прогнозируется:

Прогноз	Площадь, га
Ослабление лесных насаждений	
Усыхание лесных насаждений различной степени	1,1
Развитие очагов вредных организмов	-

1.4. Обнаружено загрязнение лесного участка отходами и выбросами:

промышленными

бытовыми

Вид загрязнения	Размеры загрязнения			Объем, кубм	Площадь загрязнения, га
	ширина, м	длина, м	высота, м		

### ЗАКЛЮЧЕНИЕ

На площади 1.1 га насаждение ослабленное, СКС насаждения: 1.66. Проведение мероприятий не требуется. Назначенные профилактические мероприятия по защите лесов: нет; агитационные мероприятия: нет.

Уч. Л-во	Урочище	Квартал	Выдел	Площадь выдела	ЛП выдел	Площадь ЛП выдела	Вид мероприятия	Срок проведения
1	2	3	4	5	6	7	8	9
Бигильдинское	-	71	7	1,1	-	-	не требует мероприятий	

Дата проведения обследований: 22.06.2021 года.

Исполнитель работ по проведению лесопатологического обследования:

ФИО: Лодыгин А.В.

Организация: ООО НПП "АЦЛПИ"

Должность: Инженер лесопатолог

Подпись \_\_\_\_\_

*Лодыгин*

Телефон: 8 (952) 555 53 14


Результаты проведения лесопатологического обследования лесных насаждений  
за Июнь месяц 2021 г.

Субъект Российской Федерации: Липецкая область. Лесничество (лесопарк): Данковское.  
Участковое лесничество: Быгильдинское. Урочище (лесная дача): -.

№ квартала	№ выдела	№ выдела, га	Целевое назначение лесов		Категория защитных лесов	ОЗУ	№ выдела	№ выдела, га	Таксационная характеристика лесного насаждения										Число деревьев на пробе, шт.		Распределение деревьев по категориям состояния, % от запаса												Незначимые мероприятия				
			площадь выдела, га	площадь выдела, га					возраст	средняя высота, м	средний диаметр, см	тип леса	полнота	бонитет	запас, куб м/га	без признаков ослабления	ослабленные			сильно ослабленные			убыхающие			свежий ветошан						старый ветошан					
1	2	3	4	5	6	7	8	9	10	11	12	13	14	15	16	17	18	19	20	21	22	23	24	25	26	27	28	29	30	31	32	33	34	35	36		
71	7	1,1	Защитные	Противоразрозненные леса	нет			10Дн+Кю+Б	Всего	38	12	14	ДОСЭЛ	0,6	2	80	-	42,7	47,9	9,4	-	-	-	-	-	-	-	-	-	-	-	467.	-	-	не требует мероприятий		
									Дн	-	-	-	-	-	-	-	-	36,6	55,0	8,4	-	-	-	-	-	-	-	-	-	-	-	-	-	-	1,1		
									Я	-	-	-	-	-	-	-	-	41,2	41,2	17,6	-	-	-	-	-	-	-	-	-	-	-	-	-	-	-	-	
									Б	-	-	-	-	-	-	-	-	100,0	-	-	-	-	-	-	-	-	-	-	-	-	-	-	-	-	-	-	-

В насаждении присутствуют породы отражённые в перечётной ведомости, но не отражённые в таксационном описании из-за незначительного объёма.

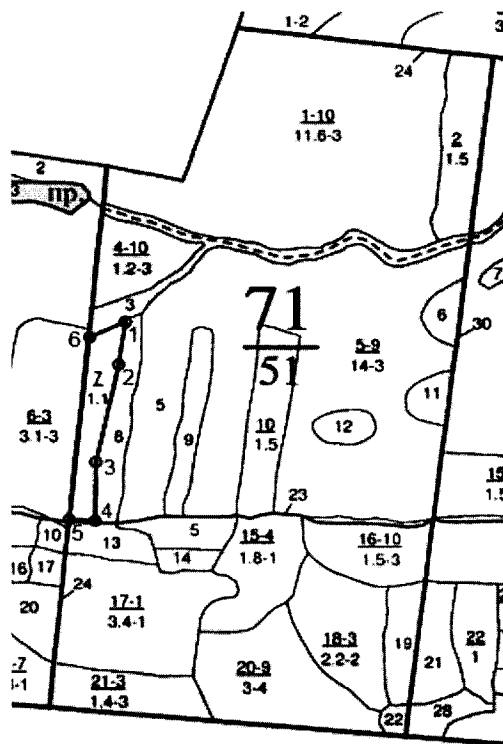
Условные обозначения: Н - деревья не подлежат рубке; Р - деревья подлежат рубке.  
Исполнитель работ по проведению лесопатологического обследования:



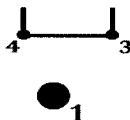
Фамилия, имя и отчество (при наличии) Лодыгин А.В.  
Дата составления документа: 29.06.2021 года. Тел. 8 (952) 555 53 14

Абрис участка

Масштаб 1:10000



Условные обозначения:



границы обследованных выделов

центры реласкопических площадок

№ квартала	№ выдела	№ ЛП выдела	Размеры ленты (круговой площадки) перечета					Координаты ПП	
			№ ленты (площадки)	Длина, м	Ширина, м	Радиус, м	Площадь, га		
71	7	-							

**Пространственное размещение лесопатологических выделов**  
(включается в Акт при выделении лесопатологических выделов, для указания пространственного расположения поврежденных и погибших насаждений)

Номера точек	Координаты		Длина, м
1->2	53,34911°	39,06297°	66,5
2->3	53,34852°	39,06282°	152,9
3->4	53,34718°	39,06233°	89,5
4->5	53,34637°	39,06231°	36,9
5->6	53,34639°	39,06176°	280,3
6->7	53,3489°	39,0622°	56,3
7->1	53,34911°	39,06297°	

Исполнитель работ по проведению лесопатологического обследования:

Фамилия, имя и отчество (при наличии) Лодыгин А.В.

Дата составления документа: 29.06.2021 года. Тел. 8 (952) 555 53 14

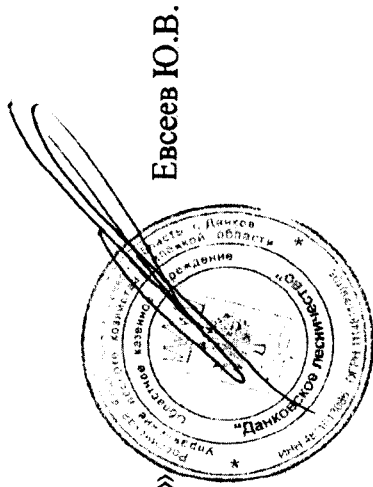
Таксационное описание  
 Бигильдинского участкового лесничества  
 ОКУ «Данковское лесничество»

Участковое лесничество: БИГИЛЬДИНСКОЕ										ПРОТЯВОЗМОЖНЫЕ ЛЕСА										Квартал 71				
№	Пло-	Состав	Подрос	по	Я:	Вн-	Эне-	Воз	Вн-	Дм:	Кл:	Гр:	Бо:	Тип	Поли:	Запас	спрораст	Кл:	Запас	на	выделе	лес.МЗ		
де-	валь,	длесок	покров	поч:	со-	мент				ас:	ул:			аса:	ота:	лес,	лес.МЗ	ас:						
ла:	га	ва,	рельеф,	особенн:	Р:	та	ле-			со-	ам:	с:	ла:	леса	Сумм:	на:	облмй:	в	т.ч.:	ко-	ре-	еди-	Захлмлен.	Хозейственны
		ка	о	порослевом	У:	в-	са			та	е:	во:	зо:	те	а	пл:	по:	то:	сток:	дмн	нх:	облмй:	лмк-	мероприятн
		проект	Назмен	кат:	ру-					Р:	ас:	ас:	г		деи:	1	на:	сос-	ла:					
		ет.	незалес.	земель:	С:	са				р:	та:	та:			сече:	га:	выдел:	лмн-	ос:					
		Хар.	лесных	культу						нй:					нм:	ти:								
		Кадастр.	оценка																					
1	2	3	4	5	6	7	8	9	10	11	12	13	14	15	16	17	18	19	20	21	22	23	24	
7	1,1	лесные	культу																					
		10Дн+КЮ+Е																						

подлесок: лд, густой  
 культуру-78 г., состояние удовлетворительное

Копия верна

Директор ОКУ «Данковское лесничество»



Евсеев Ю.В.