

12.07.2021

Приложение 2
к приказу Минприроды России
от 09.11.2020 N 910

X Божко Ю.Н.

Подписано цифровой подписью:
Божко Юрий Николаевич

Должность

Начальник управления лесного
хозяйства Липецкой области

ФИО

Божко Ю.Н.

Дата

12.07.2021 г.

УТВЕРЖДАЮ:

Акт
лесопатологического обследования № 354
лесных насаждений Данковского лесничества
Липецкой области

Способ лесопатологического обследования:

Визуальное



Инструментальное



Место проведения:

Участковое лесничество	Урочище (дача)	Квартал (кварталы)	Выдел (выделы)	Площадь выдела, га	ЛП выдел	Площадь ЛП выдела
Бигильдинское	-	73	5	2,7	-	-

Лесопатологическое обследование проведено на общей площади 2,7 га.

Кадастровый номер участка:

(для участков, предоставленных в постоянное (бессрочное) пользование, аренду)

Документ о праве пользования: _____ номер - от -, вид разрешенного использования лесов: .

(тип документа о праве пользования, дата, номер, вид разрешенного использования лесов)

1. Визуальное (рекогносцировочное) лесопатологическое обследование.

Наземное

Дистанционное

1.1. На площади 2,7 га фактическая таксационная характеристика соответствует таксационному описанию.

1.2. Лесные насаждения с нарушенной и утраченной устойчивостью выявлены на площади 2,7 га.

Уч. лес-во	Урочище (дача)	Квартал	Выдел	Площадь, га		Причина ослабления (гибели)
				с нарушенной устойчивостью	с утраченной устойчивостью	
1	2	3	4	5	6	8
Бигильдинское	-	73	5	2,7	-	воздействия шквалистых и ураганных ветров прошлых лет, повлекшие слом стволов деревьев (код 822); воздействия сильных ветров прошлых лет, повлекшие наклон более 10°, изгиб или вывал деревьев (код 821); трутовик ложный дубовый и дуболюбивый (код 360); опёнок (код 467); рак дуба поперечный (код 373).

Состояние обследованных лесных насаждений приведено в приложениях 1.1 - 1.4 к Акту в зависимости от метода проведения ЛПО.

1.3. В обследованных лесных участках прогнозируется:

Прогноз	Площадь, га
Ослабление лесных насаждений	
Усыхание лесных насаждений различной степени	2,7
Развитие очагов вредных организмов	-

1.4. Обнаружено загрязнение лесного участка отходами и выбросами:

промышленными

бытовыми

Вид загрязнения	Размеры загрязнения			Объем, кубм	Площадь загрязнения, га
	ширина, м	длина, м	высота, м		

ЗАКЛЮЧЕНИЕ

На площади 2,7 га насаждение ослабленное, СКС насаждения: 2.27. Проведение мероприятий не требуется. Назначенные профилактические мероприятия по защите лесов: нет; агитационные мероприятия: нет.

Уч. Л-во	Урочище	Квартал	Выдел	Площадь выдела	ЛП выдел	Площадь ЛП выдела	Вид мероприятия	Срок проведения
1	2	3	4	5	6	7	8	9
Бигильдинское	-	73	5	2,7	-	-	не требует мероприятий	

Дата проведения обследований: 22.06.2021 года.

Исполнитель работ по проведению лесопатологического обследования:

ФИО: Лодыгин А.В.

Организация: ООО НПП "АЦЛПИ"

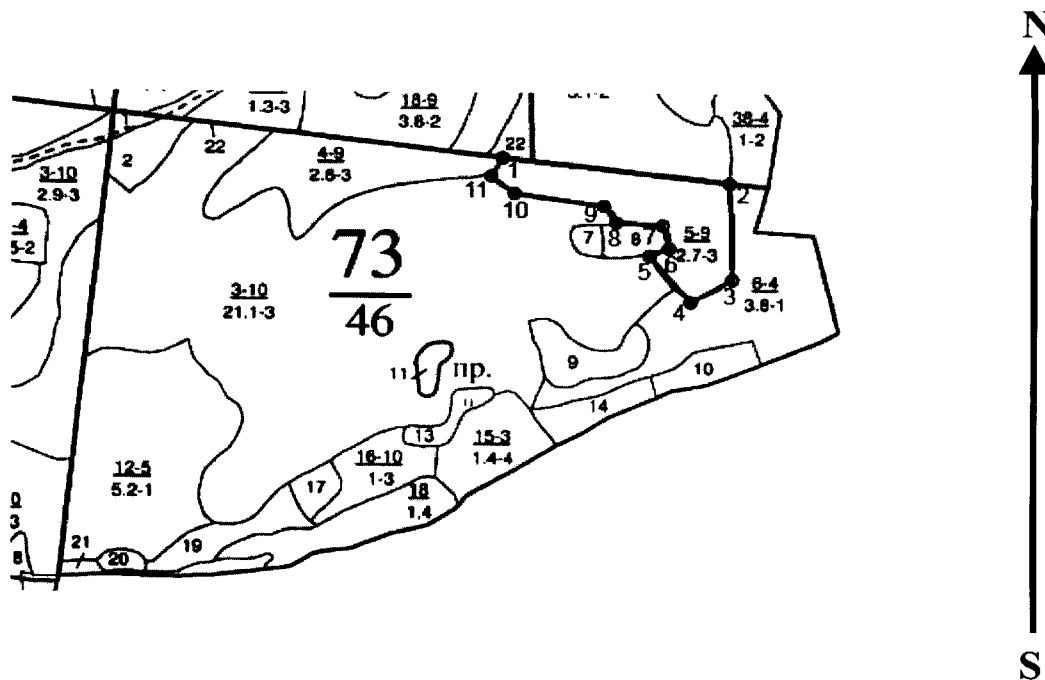
Должность: Инженер лесопатолог

Подпись

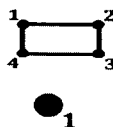
Телефон: 8 (952) 555 53 14

Абрис участка

Масштаб 1:10000



Условные обозначения:



1 2 3 4 границы обследованных выделов

● 1 центры реласкопических площадок

№ квартала	№ выдела	№ ЛП выдела	Размеры ленты (круговой площадки) перечеа					Координаты ПП	
			№ ленты (площадки)	Длина, м	Ширина, м	Радиус, м	Площадь, га		
73	5	-							

Пространственное размещение лесопатологических выделов
(включается в Акт при выделении лесопатологических выделов, для указания пространственного расположения поврежденных и погибших насаждений)

Номера точек	Координаты		Длина, м
1->2	53.35162°	39.08693°	303.5
2->3	53.3513°	39.09147°	138.2
3->4	53.35006°	39.09153°	63.9
4->5	53.34977°	39.0907°	85.7
5->6	53.35036°	39.08987°	28.1
6->7	53.35046°	39.09026°	33.6
7->8	53.35075°	39.09013°	61.8
8->9	53.35078°	39.0892°	29.2
9->10	53.351°	39.08895°	120.2
10->11	53.35116°	39.08716°	39.6
11->12	53.35139°	39.0867°	30.2

12->1	53.35162°	39.08693°	0.1
			0.1

Исполнитель работ по проведению лесопатологического обследования:

Фамилия, имя и отчество (при наличии) Лодыгин А.В.

Дата составления документа: 29.06.2021 года. Тел. 8 (952) 555 53 14

Лодыгин

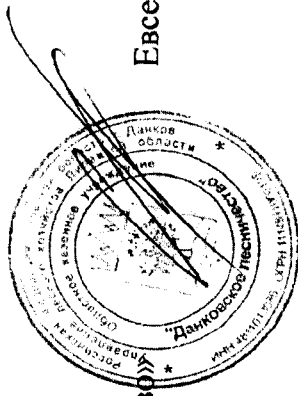
Таксационное описание
Бигильдинского участка лесничества
ОКУ «Данковское лесничество»

Участковое лесничество: БИГИЛЬДИНСКОЕ		ПРОГНОВОЗЫМОННЫЕ ЛЕСА		Квартал 73																				
№	Лно	Состав	Подрост, по	Я: Ем	Зле	Воз	Вы	Ди	Кл	Гр	Во	Тип	Полн	Запас	с	рост	Кл	Запас	на	уч	деле	дес	МЗ	
де	ла	ва	рельеф	особенн	Р	та	ра	со	ам	с	па	ни	леса	ота	леса	дес	МЗ	ас	ре	ели	Зах	ра	мелен	Кос
ла	га	ост	выдела	Осмет	ле	са	ст	та	ет	во	во	те	Сум	ма	обшир	в	т	ч	с	су	ре	ели	Зах	ра
		пр	исх	Наз	мен	кат	ру	р	ас	ас	т	тлу	а	ли	на	сос	ва	по	то	сто	ян	ни	общ	д
		Хар	лесных	культу	р	та	га	р	ас	ас	т	тлу	а	ли	на	сос	ва	по	то	сто	ян	ни	общ	д
		Клас	тров	оценка																				
1	2	3	4	5	6	7	8	9	10	11	12	13	14	15	16	17	18	19	20	21	22	23	24	
5	2.7	10ДНН+КЛО	1	23	ДНП	90	23	32	9	4	3	ДССЗЛ	6	20	54	54	2							

подлесок: ДН БРК СР ГУСТ
культуры-61 г., состояние ПОГИБШЕЕ, ЗАГЛУШЕНИЕ ЛИСТВ. ПОР.

Копия верна

Директор ОКУ «Данковское лесничество»



Евсеев Ю.В.