

12.07.2021

Приложение 2
к приказу Минприроды России
от 09.11.2020 N 910

X Божко Ю.Н.

Подписано цифровой подписью:
Божко Юрий Николаевич

УТВЕРЖДАЮ:

Должность

Начальник управления лесного
хозяйства Липецкой области

ФИО

Божко Ю.Н.

Дата

12.07.2021 г.

Акт
лесопатологического обследования № 357
лесных насаждений Данковского лесничества
Липецкой области

Способ лесопатологического обследования:

Визуальное



Инструментальное



Место проведения:

Участковое лесничество	Урочище (дача)	Квартал (кварталы)	Выдел (выделы)	Площадь выдела, га	ЛП выдел	Площадь ЛП выдела
Воскресенское	-	25	4	14,3	-	-

Лесопатологическое обследование проведено на общей площади 14,3 га.

Кадастровый номер участка:

(для участков, предоставленных в постоянное (бессрочное пользование, аренду)

Документ о праве пользования: _____ номер - от -, вид разрешенного использования лесов: .

(тип документа о праве пользования, дата, номер, вид разрешенного использования лесов)

1. Визуальное (рекогносцировочное) лесопатологическое обследование.

Наземное Дистанционное

1.1. На площади 14,3 га фактическая таксационная характеристика не соответствует таксационному описанию.

Причины несоответствия: ошибка лесоустройства.

Список участков с выявленными несоответствиями приведен в приложении 1 к настоящему Акту.

1.2. Лесные насаждения с нарушенной и утраченной устойчивостью выявлены на площади 14,3 га.

Уч. лес-во	Урочище (дача)	Квартал	Выдел	Площадь, га		Причина ослабления (гибели)
				с нарушенной устойчивостью	с утраченной устойчивостью	
1	2	3	4	5	6	8
Воскресенское	-	25	4	14,3	-	воздействия шквалистых и ураганных ветров прошлых лет, повлекшие слом стволов деревьев (код 822); трутовик настоящий (код 355); трутовик осиновый (трутовик ложный осиновый) (код 358); гнили стволовые (код 350); воздействия сильных ветров прошлых лет, повлекшие наклон более 10°, изгиб или вывал деревьев (код 821); трутовик ложный дубовый и дуболюбивый (код 360); опёнок (код 467).

Состояние обследованных лесных насаждений приведено в приложениях 1.1 - 1.4 к Акту в зависимости от метода проведения ЛПО.

1.3. В обследованных лесных участках прогнозируется:

Прогноз	Площадь, га
Ослабление лесных насаждений	
Усыхание лесных насаждений различной степени	14,3
Развитие очагов вредных организмов	-

1.4. Обнаружено загрязнение лесного участка отходами и выбросами:

промышленными бытовыми

Вид загрязнения	Размеры загрязнения			Объем, кубм	Площадь загрязнения, га
	ширина, м	длина, м	высота, м		

ЗАКЛЮЧЕНИЕ

На площади 14,3 га насаждение сильно ослабленное, ККС насаждения: 3,46. Требуется проведение инструментального (детального) ЛПО. Назначенные профилактические мероприятия по защите лесов: нет; агитационные мероприятия: нет.

Уч. Л-во	Урочище	Квартал	Выдел	Площадь выдела	ЛП выдел	Площадь ЛП выдела	Вид мероприятия	Срок проведения
1	2	3	4	5	6	7	8	9
Воскресенское	-	25	4	14,3	-	-	инструментальное ЛПО	2021-2023

Дата проведения обследований: 22.06.2021 года.

Исполнитель работ по проведению лесопатологического обследования:

ФИО: Лодыгин А.В.

Организация: ООО НПП "АЦЛПИ"

Должность: Инженер лесопатолог

Подпись

Телефон: 8 (952) 555 53 14

Ведомость
лесных участков с выявленными несоответствиями таксационным описаниям
лесных участков с выявленными несоответствиями таксационным описаниям
Субъект Российской Федерации: Липецкая область. Лесничество (лесопарк): Данковское.
Участковое лесничество: Воскресенское. Урочище (лесная дача): -

Год проведения лесопроизводства	Номер квартала	Номер выдела	Площадь выдела, га	Лесное назначение лесов	Категория защитных лесов	ОЗУ	Источник данных	Номер ЛП выдела	Площадь ЛП выдела, га	состав	порода	возраст, лет	средняя высота, м	средний диаметр, см	тип леса	полнота	бонитет	запас, куб. м/га	Заложено пробных площадей	
																			количество, шт.	общая площадь, га
2015	25	4	14,3	Защитные	Противозойзные леса	нет	ТО	-	14,3	50%Б1Дбп +Кю	Осина	70	23	26	ДБСВ	0,8	2	300	20	21
							Ф			Дбп-БЗОс 1Я+В	Дуб байрачный поросяковой	76	25	26	ДБСВ	0,5	2	200		

Примечание:

ТО - таксационные описания

Ф - фактическая характеристика лесного насаждения

Исполнитель работ по проведению лесопатологического обследования:

Фамилия, имя и отчество (при наличии) Лодыгин А.В.

Дата составления документа: 29.06.2021 года. Тел. 8 (952) 555 53 14

Лодыгин

**Результаты проведения лесопатологического обследования лесных насаждений
за Июнь месяц 2021 г.**

Субъект Российской Федерации: Липецкая область, Лесничество (лесопарк): Данковское.
Участковое лесничество: Воскресенское, Урочище (лесная дача): -.

1	2	3	4	5	6	7	8	Таксационная характеристика лесного насаждения									18	Распределение деревьев по категориям состояния, % от запаса																								Назначенные мероприятия	
								9	10	11	12	13	14	15	16	17		19	20	21	22	23	24	25	26	27	28	29	30	31	32	33	34	35	36								
Номер квартала	Номер выдела	Площадь выдела, га	Целевое назначение лесов	Категория защитных лесов	ОЗУ	Номер лп выдела	Площадь лп выдела, га	состав	порода	возраст	средняя высота, м	средний диаметр, см	тип леса	полнота	бонитет	запас, куб. м/га	Число деревьев на пробе, шт.	без признаков ослабления	ослабленные	сильно ослабленные	усыхающие	свежий сухой	свежий ветровал	свежий бурелом	старый сухой	старый ветровал	старый бурелом	Причина ослабления, повреждения	Подлежит рубке, % от запаса	вид	площадь, га												
25	4	14,3	Защитные	Противопожарные леса	нет	-	-	ЗДбпЗВЗОс1Я+В	Всего	76	25	26	ДБСВ	0,5*	2	200*	-	12,3	31,1	11,2	11,2	1,2	6,0	2,2	36,0	82,7	45,4	инструментальное ЛПО	36														
								Дбп	-	-	-	-	-	-	-	-	-	11,2	71,4	11,2	-	-	-	-	-	-	355	6,2															
								Б	-	-	-	-	-	-	-	-	-	-	7,7	-	14,5	-	-	-	-	-	358	77,8															
								Ос	-	-	-	-	-	-	-	-	-	-	8,8	-	13,7	-	-	-	-	-	350	77,5															
								Я	-	-	-	-	-	-	-	-	-	-	32,9	-	-	-	-	-	-	-	360																
								В	-	-	-	-	-	-	-	-	-	-	50,0	-	-	-	-	-	-	-	467																

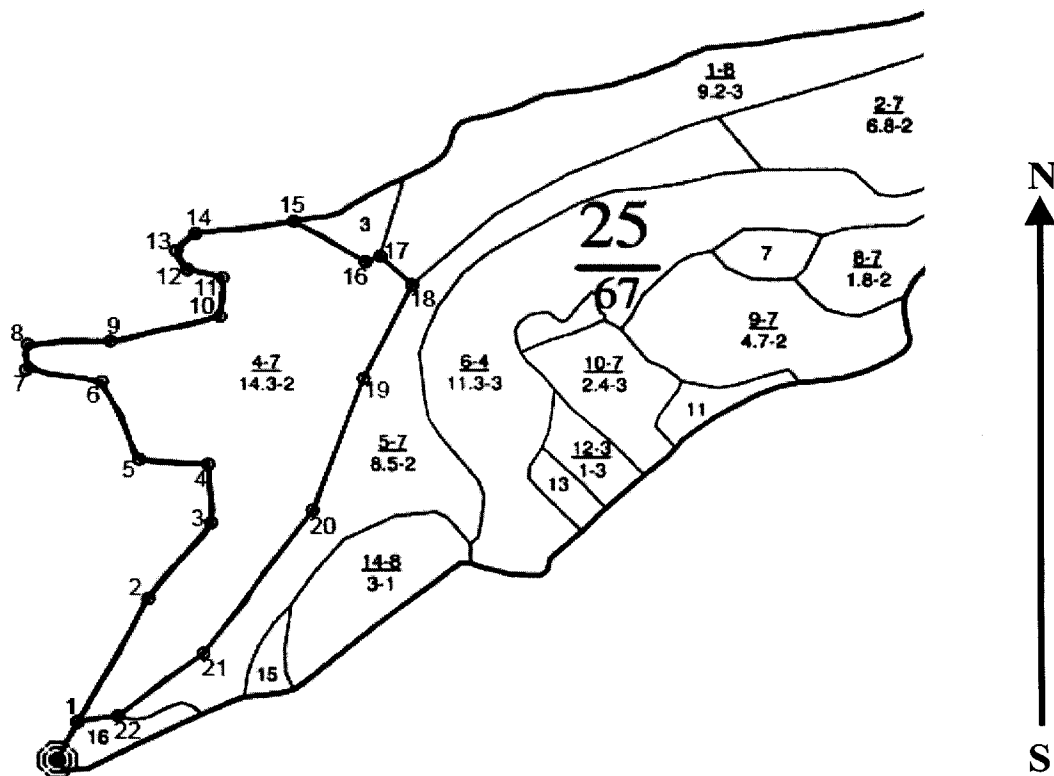
Условные обозначения: Н - деревья не подлежат рубке; Р - деревья подлежат рубке.
Исполнитель работ по проведению лесопатологического обследования:

Лодыгин

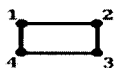
Фамилия, имя и отчество (при наличии) Лодыгин А.В.
Дата составления документа: 29.06.2021 года. Тел. 8 (952) 555 53 14

Масштаб 1:10000

Абрис участка



Условные обозначения:



границы обследованных выделов



центры реласкопических площадок

№ квартала	№ выдела	№ ЛП выдела	Размеры ленты (круговой площадки) перечега					Координаты ПП	
			№ ленты (площадки)	Длина, м	Ширина, м	Радиус, м	Площадь, га		
25	4	-							

Пространственное размещение лесопатологических выделов
(включается в Акт при выделении лесопатологических выделов, для указания пространственного расположения поврежденных и погибших насаждений)


Номера точек	Координаты		Длина, м
1->2	53.25784°	38.83619°	199
2->3	53.25942°	38.8376°	135.6
3->4	53.26039°	38.83885°	82.5
4->5	53.26113°	38.83879°	91.2
5->6	53.26119°	38.83742°	121.4
6->7	53.26219°	38.83668°	101.5
7->8	53.26233°	38.83518°	37.7
8->9	53.26267°	38.83523°	108.3
9->10	53.26272°	38.83685°	148.9
10->11	53.26304°	38.83902°	55.9
11->12	53.26354°	38.83906°	47.4
12->13	53.26365°	38.83837°	30.7
13->14	53.26389°	38.83815°	35.3
14->15	53.26411°	38.83853°	131.6
15->16	53.26427°	38.84049°	111.2
16->17	53.26375°	38.84192°	21.1

17->18	53.26382°	38.84221°	58.8
18->19	53.26345°	38.84285°	150.1
19->20	53.26223°	38.84188°	199.6
20->21	53.26055°	38.84086°	248.9
21->22	53.25872°	38.83869°	143.8
22->23	53.25792°	38.83699°	53.8
23->1	53.25784°	38.83619°	

Исполнитель работ по проведению лесопатологического обследования:

Фамилия, имя и отчество (при наличии) Лодыгин А.В.

Дата составления документа: 29.06.2021 года. Тел. 8 (952) 555 53 14



Таксационное описание
 Воскресенского участка лесничества
 ОКУ «Данковское лесничество»
 Управление лесного хозяйства Липецкой области

Участковое лесничество: ВОСКРЕСЕНСКОЕ		ПРОТЯВОЗРОСШИЕ ЛЕСА		Квартал 25
№ : Пло- : Состав Подрост, по: Я: Вы: Эле- : Воз- : Вы- : Ди- : Кл: : Гр: : Бо: : Тип	полн: Запас сморраст. : Кл: Запас на выделе, дес. МЗ	ота : леса, дес. МЗ	ас: МЗ	
лес- : ма, рельеф, особени: Р: та : ле- : ра : со- : ам: С : па: ни: леса	Суам: на : обдрий: в т. ч. : с : су- : ре- : еди- : захлапан: : Хозяйственные	а : пл: : по : то: : Стоя: : дия : нах : : клч- : : мероприятия	ва: : на : сос- : ва: : ва: : обшой: : лок-	
де- : га : ости выдела. Отмет: : У: я- : са : ст : та : ет: : ро: : во: : ге: : тлу	а : пл: : на : сос- : ва: : ва: : обшой: : лок-	лей : : га : выдел: : лго- : ос: : ревь : : вида:	ной : : вым : : ти: : : ев	
1 : 2 : 3 : 4 : 5 : 6 : 7 : 8 : 9 : 10 : 11 : 12 : 13 : 14 : 15 : 16 : 17 : 18 : 19 : 20 : 21 : 22 : 23 : 24	4 : 5 : 6 : 7 : 8 : 9 : 10 : 11 : 12 : 13 : 14 : 15 : 16 : 17 : 18 : 19 : 20 : 21 : 22 : 23 : 24			
4 14,3 50СМБДЕН+ХЛО	1 24 0С	70 23 26 7 4 2 ДСВВ ,8 30 429 214 4	Е2	29
	Е	25 28	172 3	
	ДЕН	23 26	43 2	

подлесок: лщ р чр ср. густ
 склон в -10
 повреждение фитовредители, осина, средняя, стволовая гниль

Копия верна
 Директор ОКУ «Данковское лесничество»

 Евсеев Ю.В.