

12.07.2021

Приложение 2  
к приказу Минприроды России  
от 09.11.2020 N 910

**X** Божко Ю.Н.

Подписано цифровой подписью:  
Божко Юрий Николаевич

УТВЕРЖДАЮ:

Должность

Начальник управления лесного  
хозяйства Липецкой области

ФИО

Божко Ю.Н.

Дата

12.07.2021 г.

Акт  
лесопатологического обследования № 363  
лесных насаждений Данковского лесничества  
Липецкой области

Способ лесопатологического обследования:

Визуальное



Инструментальное



Место проведения:

Участковое лесничество	Урочище (дача)	Квартал (кварталы)	Выдел (выделы)	Площадь выдела, га	ЛП выдел	Площадь ЛП выдела
Воскресенское	-	65	5	1,1	-	-

Лесопатологическое обследование проведено на общей площади 1,1 га.

Кадастровый номер участка:

(для участков, предоставленных в постоянное (бессрочное пользование, аренду)

Документ о праве пользования: \_\_\_\_\_ номер - от -, вид разрешенного использования лесов: .

(тип документа о праве пользования, дата, номер, вид разрешенного использования лесов)

1. Визуальное (рекогносцировочное) лесопатологическое обследование.

Наземное

Дистанционное

1.1. На площади 1,1 га фактическая таксационная характеристика соответствует таксационному описанию.

1.2. Лесные насаждения с нарушенной и утраченной устойчивостью выявлены на площади 1,1 га.

Уч. лес-во	Урочище (дача)	Квартал	Выдел	Площадь, га		Причина ослабления (гибели)
				с нарушенной устойчивостью	с утраченной устойчивостью	
1	2	3	4	5	6	8
Воскресенское	-	65	5	1,1	-	Устойчивый низовой пожар более 10 летней давности (код 869); воздействия сильных ветров прошлых лет, повлекшие наклон более 10°, изгиб или вывал деревьев (код 821).

Состояние обследованных лесных насаждений приведено в приложениях 1.1 - 1.4 к Акту в зависимости от метода проведения ЛПО.

1.3. В обследованных лесных участках прогнозируется:

Прогноз	Площадь, га
Ослабление лесных насаждений	
Усыхание лесных насаждений различной степени	1,1
Развитие очагов вредных организмов	-

1.4. Обнаружено загрязнение лесного участка отходами и выбросами:

промышленными

бытовыми

Вид загрязнения	Размеры загрязнения			Объем, кубм	Площадь загрязнения, га
	ширина, м	длина, м	высота, м		

#### ЗАКЛЮЧЕНИЕ

На площади 1,1 га насаждение ослабленное, СКС насаждения: 2,46. Требуется проведение инструментального (детального) ЛПО. Назначенные профилактические мероприятия по защите лесов: нет; агитационные мероприятия: нет.

Уч. Л-во	Урочище	Квартал	Выдел	Площадь выдела	ЛП выдел	Площадь ЛП выдела	Вид мероприятия	Срок проведения
1	2	3	4	5	6	7	8	9
Воскресенское	-	65	5	1,1	-	-	инструментальное ЛПО	2021-2023

Дата проведения обследований: 22.06.2021 года.

Исполнитель работ по проведению лесопатологического обследования:

ФИО: Лодыгин А.В.

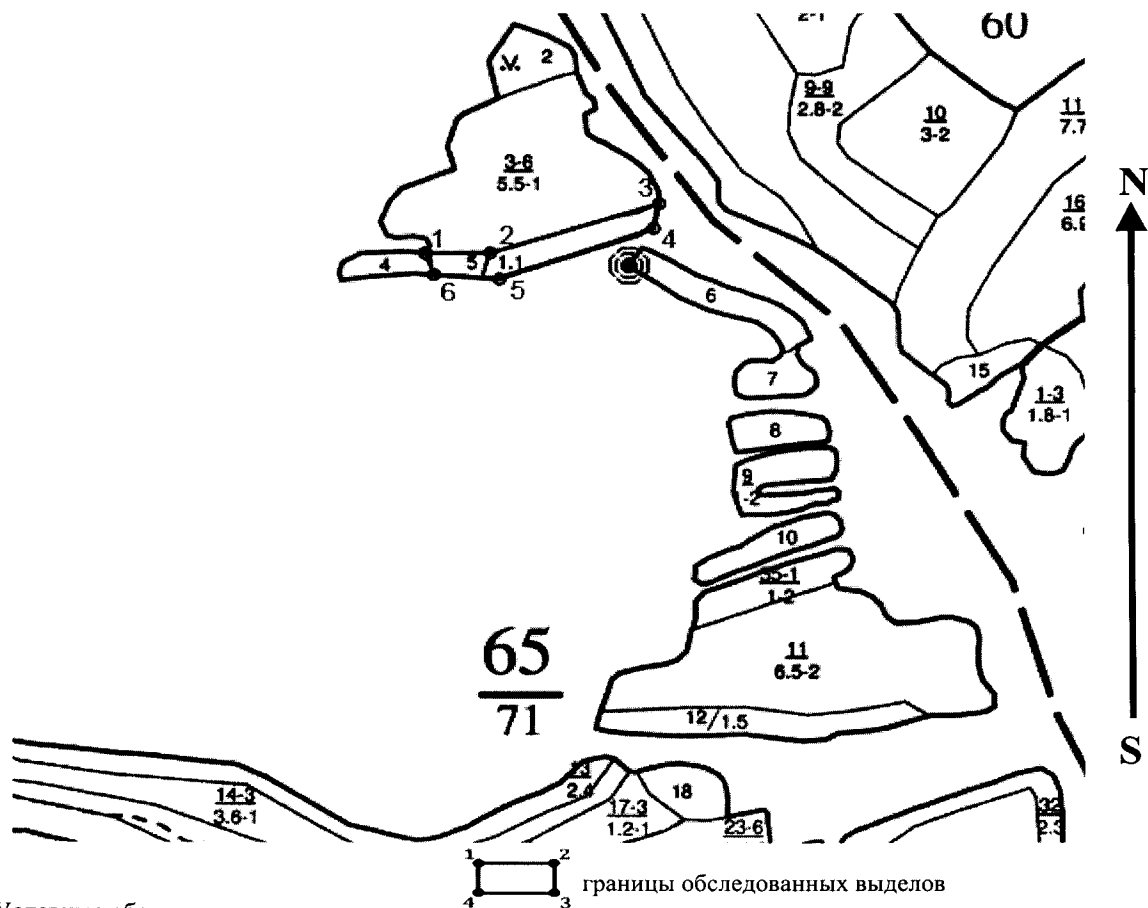
Организация: ООО НПП "АЦЛПИ"

Должность: Инженер лесопатолог



Подпись

Телефон: 8 (952) 555 53 14





Условные обозначения:

-  границы обследованных выделов
-  центры реласкопических площадок

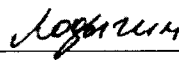
№ квартала	№ выдела	№ ЛП выдела	Размеры ленты (круговой площадки) перечеа					Координаты ПП	
			№ ленты (площадки)	Длина, м	Ширина, м	Радиус, м	Площадь, га		
65	5	-							

**Пространственное размещение лесопатологических выделов**  
(включается в Акт при выделении лесопатологических выделов, для указания пространственного расположения поврежденных и погибших насаждений)

Номера точек	Координаты		Длина, м
1->2	53.17952115	38.60469304	86.1
2->3	53.17952528	38.60598318	235.3
3->4	53.18016203	38.60934997	36.2
4->5	53.17984366	38.60923958	217.7
5->6	53.17918623	38.60616256	87.1
6->7	53.17924412	38.60485862	32.7
7->1	53.17952115	38.60469304	

Исполнитель работ по проведению лесопатологического обследования:

Фамилия, имя и отчество (при наличии) Лодыгин А.В.



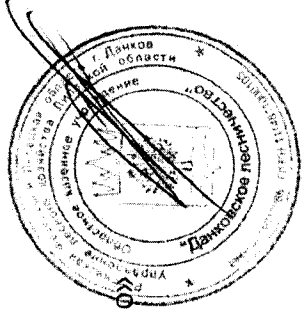
Дата составления документа: 29.06.2021 года. Тел. 8 (952) 555 53 14

Таксационное описание  
 Воскресенского участка лесничества  
 ОКУ «Данковское лесничество»  
 Управление лесного хозяйства Липецкой области

Участковое лесничество: ВОСКРЕСЕНСКОЕ		ПРОТИВООЗРОСИТЕЛЬНЫЕ ЛЕСА		Квартал 65
N : Пло-	Состав Подрост по я:	Вы- : Эле- : Вос- : Во- : Дл- : Кл- : Гр- : Во- : Тип :	Полн. Запас смораст. : Кл- : Запас на выделе, дес. МЗ	
ва- : мадь :	длесок покров по ч:	ас- : ул- : со- : ам- : с : па- : ви- : леса :	ога : леса, дес. МЗ : ас- : су- : ре- : едж- : захлавлен : Хозяйственные	
де- : ла :	ва. Рельеф. Особенности : га :	ра : со- : ам- : с : па- : ви- : леса :	с : су- : ре- : едж- : захлавлен : Хозяйственные	
	Ости выдела. Отмет. : га :	ст : та : ет- : во- : во- : те :	а пл : по : то : стоя- : дни : нах : обш- : лок- : мероприятия	
	ха о порославом : у- : к- : са :	ст : та : ет- : во- : во- : те :	а пл : по : то : стоя- : дни : нах : обш- : лок- : мероприятия	
	проект. Наимен. кв- : ру- : ку- : са :	сп- : ср- : р : ас- : ас- : т :	а пл : по : то : стоя- : дни : нах : обш- : лок- : мероприятия	
	ег. незалес. земель : С : са- : та- : га :	сп- : ср- : р : ас- : ас- : т :	а пл : по : то : стоя- : дни : нах : обш- : лок- : мероприятия	
	Хар. лесных культур :	сп- : ср- : р : ас- : ас- : т :	а пл : по : то : стоя- : дни : нах : обш- : лок- : мероприятия	
	Кадастров. оценка :	сп- : ср- : р : ас- : ас- : т :	а пл : по : то : стоя- : дни : нах : обш- : лок- : мероприятия	
1 : 2 : 3	4 : 5 : 6 : 7 : 8 : 9 : 10 : 11 : 12 :	13 : 14 : 15 : 16 : 17 : 18 : 19 : 20 : 21 : 22 : 23 :	а пл : по : то : стоя- : дни : нах : обш- : лок- : мероприятия	24
5	1,1 лесные культуры	1 21 С 55 21 24 3 2 1 СДХ С <sup>2</sup>	а пл : по : то : стоя- : дни : нах : обш- : лок- : мероприятия	24

подлесок: Р РЕДКИЙ  
 культуры-61 г., состояние УДОВЛЕТВОРИТЕЛЬНОЕ

Копия верна



Директор ОКУ «Данковское лесничество» Евсеев Ю.В.