

12.07.2021

Приложение 2  
к приказу Минприроды России  
от 09.11.2020 N 910

**X** Божко Ю.Н.

Подписано цифровой подписью:  
Божко Юрий Николаевич

УТВЕРЖДАЮ:

Должность

Начальник управления лесного  
хозяйства Липецкой области

ФИО

Божко Ю.Н.

Дата

12.07.2021 г.

Акт

лесопатологического обследования № 366  
лесных насаждений Данковского лесничества  
Липецкой области

Способ лесопатологического обследования:

Визуальное



Инструментальное



Место проведения:

Участковое лесничество	Урочище (дача)	Квартал (кварталы)	Выдел (выделы)	Площадь выдела, га	ЛП выдел	Площадь ЛП выдела
Воскресенское	-	67	1	1,8	-	-

Лесопатологическое обследование проведено на общей площади 1,8 га.

Кадастровый номер участка:

(для участков, предоставленных в постоянное (бессрочное) пользование, аренду)

Документ о праве пользования: \_\_\_\_\_ номер - от -, вид разрешенного использования лесов: .

(тип документа о праве пользования, дата, номер, вид разрешенного использования лесов)

1. Визуальное (рекогносцировочное) лесопатологическое обследование.

Наземное

Дистанционное

1.1. На площади 1,8 га фактическая таксационная характеристика соответствует таксационному описанию.

1.2. Лесные насаждения с нарушенной и утраченной устойчивостью выявлены на площади 1,8 га.

Уч. лес-во	Урочище (дача)	Квартал	Выдел	Площадь, га		Причина ослабления (гибели)
				с нарушенной устойчивостью	с утраченной устойчивостью	
1	2	3	4	5	6	8
Воскресенское	-	67	1	1,8	-	Устойчивый низовой пожар более 10 летней давности (код 869); бактериальные заболевания берёзы (код 391); воздействия сильных ветров прошлых лет, повлекшие наклон более 10°, изгиб или вывал деревьев (код 821); воздействия шквалистых и ураганных ветров прошлых лет, повлекшие слом стволов деревьев (код 822).

Состояние обследованных лесных насаждений приведено в приложениях 1.1 - 1.4 к Акту в зависимости от метода проведения ЛПО.

1.3. В обследованных лесных участках прогнозируется:

Прогноз	Площадь, га
Ослабление лесных насаждений	
Усыхание лесных насаждений различной степени	1,8
Развитие очагов вредных организмов	-

1.4. Обнаружено загрязнение лесного участка отходами и выбросами:

промышленными

бытовыми

Вид загрязнения	Размеры загрязнения			Объем, кубм	Площадь загрязнения, га
	ширина, м	длина, м	высота, м		

## ЗАКЛЮЧЕНИЕ

На площади 1,8 га насаждение ослабленное, СКС насаждения: 2,47. Требуется проведение инструментального (детального) ЛПО. Назначенные профилактические мероприятия по защите лесов: нет; агитационные мероприятия: нет.

Уч. Л-во	Урочище	Квартал	Выдел	Площадь выдела	ЛП выдел	Площадь ЛП выдела	Вид мероприятия	Срок проведения
1	2	3	4	5	6	7	8	9
Воскресенское	-	67	1	1,8	-	-	инструментальное ЛПО	2021-2023

Дата проведения обследований: 22.06.2021 года.

Исполнитель работ по проведению лесопатологического обследования:

ФИО: Лодыгин А.В.

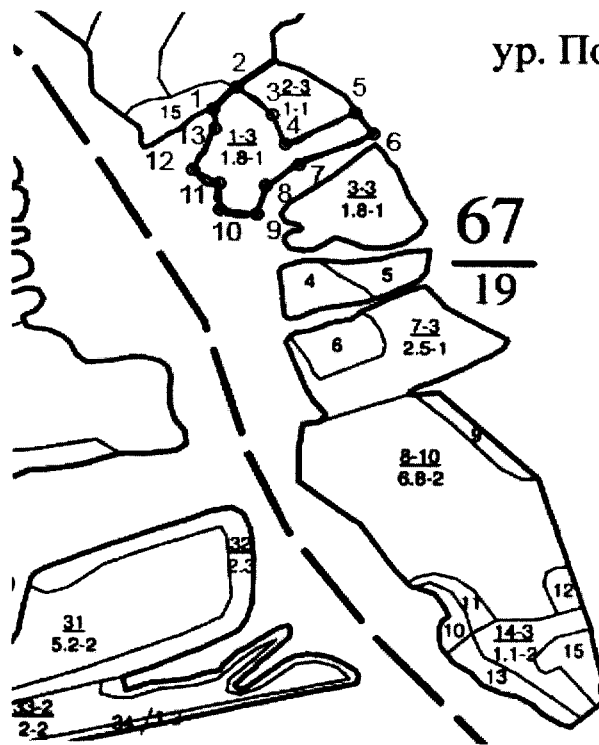
Организация: ООО НПП "АЦЛПИ"

Должность: Инженер лесопатолог

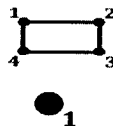
Подпись \_\_\_\_\_

Телефон: 8 (952) 555 53 14





Условные обозначения:



1 2 3 4 границы обследованных выделов

● 1 центры реласкопических площадок

№ квартала	№ выдела	№ ЛП выдела	Размеры ленты (круговой площадки) перчета					Координаты ПП	
			№ ленты (площадки)	Длина, м	Ширина, м	Радиус, м	Площадь, га		
67	1	-							

**Пространственное размещение лесопатологических выделов**  
(включается в Акт при выделении лесопатологических выделов, для указания пространственного расположения поврежденных и погибших насаждений)

Номера точек	Координаты		Длина, м
1->2	53.17805°	38.61653°	44.5
2->3	53.17834°	38.61699°	62
3->4	53.17798°	38.61771°	45.6
4->5	53.1776°	38.61796°	103.4
5->6	53.17802°	38.61934°	39.3
6->7	53.17774°	38.61971°	108.6
7->8	53.17733°	38.61823°	52.7
8->9	53.17707°	38.61757°	42.7
9->10	53.1767°	38.6174°	49.2
10->11	53.17676°	38.61666°	37.3
11->12	53.17709°	38.61665°	39.7
12->13	53.17727°	38.61612°	66.1
13->14	53.1778°	38.61657°	28.4
14->1	53.17805°	38.61653°	

Исполнитель работ по проведению лесопатологического обследования:

Фамилия, имя и отчество (при наличии) Лодыгин А.В.

Дата составления документа: 29.06.2021 года. Тел. 8 (952) 555 53 14

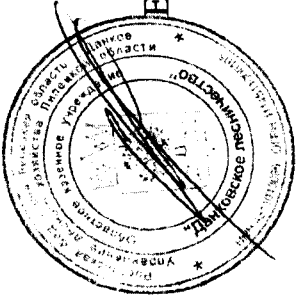
**Таксационное описание**  
**Воскресенского участка лесничества**  
**ОКУ «Данковское лесничество»**  
**Управление лесного хозяйства Липецкой области**

Квартал 67

Участковое лесничество: ВОСКРЕСЕНСКОЕ

ПРОТИВООЗОННЫЕ ЛЕСА

№	Пло-	Соста	лесн	дрост	по:	я:	вы-	эле-	Зле-	во:	вы-	Дм:	Кл:	Гр:	Бо:	Тип	Поли:	Залас	счораст	Кл:	Залас	на	видле	лес	МЗ		
1	1,8	лесные	культуры	1	21	с	55	21	24	3	2	1	СДСН	,	9	30	54	54	1	С2	ас	ре-	едн-	заглавлен	Хозяйств	важные	
2	3			4	5		6	7	8	9	10	11	12	13	14	15	16	17	18	19	20	21	22	23	24		ПРОФИЖИВАНИЕ
																										20%	



Копия верна  
 Директор ОКУ «Данковское лесничество» Евсеев Ю.В.

культуры-61 г., состояние удовлетворительные