

12.07.2021

Приложение 2
к приказу Минприроды России
от 09.11.2020 N 910

X Божко Ю.Н.

Подписано цифровой подписью:
Божко Юрий Николаевич

УТВЕРЖДАЮ:

Должность

Начальник управления лесного
хозяйства Липецкой области

ФИО

Божко Ю.Н.

Дата

12.07.2021 г.

Акт
лесопатологического обследования № 370
лесных насаждений Данковского лесничества
Липецкой области

Способ лесопатологического обследования:

Визуальное

Инструментальное

Место проведения:

Участковое лесничество	Урочище (дача)	Квартал (кварталы)	Выдел (выделы)	Площадь выдела, га	ЛП выдел	Площадь ЛП выдела
Лебедянское	-	8	1	3,6	-	-

Лесопатологическое обследование проведено на общей площади 3,6 га.

Кадастровый номер участка:

(для участков, предоставленных в постоянное (бессрочное пользование, аренду)

Документ о праве пользования: _____ номер - от -, вид разрешенного использования лесов: .

(тип документа о праве пользования, дата, номер, вид разрешенного использования лесов)

1. Визуальное (рекогносцировочное) лесопатологическое обследование.

Наземное

Дистанционное

1.1. На площади 3,6 га фактическая таксационная характеристика соответствует таксационному описанию.

1.2. Лесные насаждения с нарушенной и утраченной устойчивостью выявлены на площади 3,6 га.

Уч. лес-во	Урочище (дача)	Квартал	Выдел	Площадь, га		Причина ослабления (гибели)
				с нарушенной устойчивостью	с утраченной устойчивостью	
1	2	3	4	5	6	8
Лебедянское	-	8	1	3,6	-	воздействия сильных ветров прошлых лет, повлекшие наклон более 10°, изгиб или вывал деревьев (код 821); трутовик ложный дубовый и дуболюбивый (код 360); опёнок (код 467).

Состояние обследованных лесных насаждений приведено в приложениях 1.1 - 1.4 к Акту в зависимости от метода проведения ЛПО.

1.3. В обследованных лесных участках прогнозируется:

Прогноз	Площадь, га
Ослабление лесных насаждений	
Усыхание лесных насаждений различной степени	3,6
Развитие очагов вредных организмов	-

1.4. Обнаружено загрязнение лесного участка отходами и выбросами:

промышленными

бытовыми

Вид загрязнения	Размеры загрязнения			Объем, кубм	Площадь загрязнения, га
	ширина, м	длина, м	высота, м		

ЗАКЛЮЧЕНИЕ

На площади 3,6 га насаждение без признаков ослабления, СКС насаждения: 1,4. Проведение мероприятий не требуется. Назначенные профилактические мероприятия по защите лесов: нет; агитационные мероприятия: нет.

Уч. Л-во	Урочище	Квартал	Выдел	Площадь выдела	ЛП выдел	Площадь ЛП выдела	Вид мероприятия	Срок проведения
1	2	3	4	5	6	7	8	9
Лебедянское	-	8	1	3,6	-	-	не требует мероприятий	

Дата проведения обследований: 22.06.2021 года.

Исполнитель работ по проведению лесопатологического обследования:

ФИО: Лодыгин А.В.

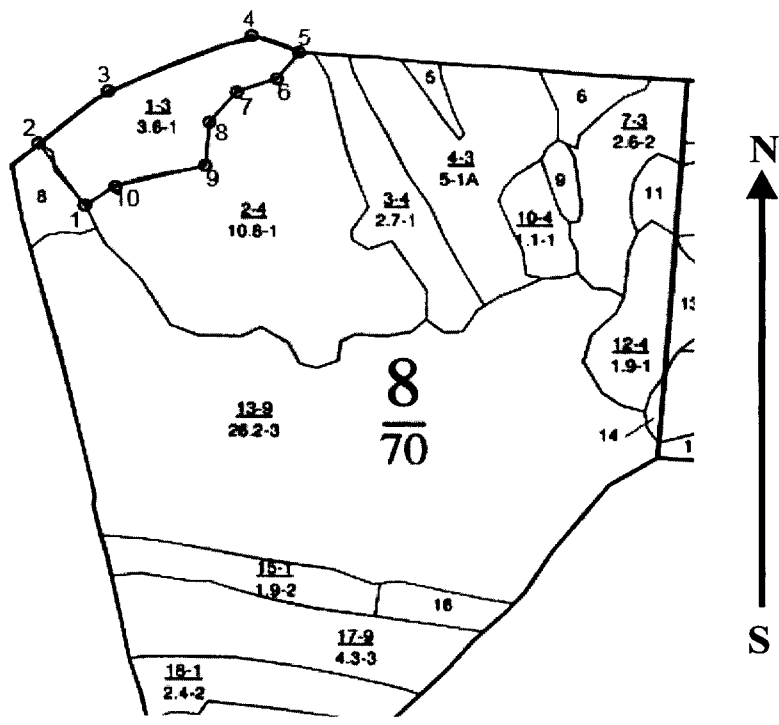
Организация: ООО НПП "АЦЛПИ"

Должность: Инженер лесопатолог

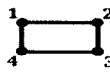
Подпись _____ *Лодыгин*

Телефон: 8 (952) 555 53 14

Масштаб 1:10000



Условные обозначения:



границы обследованных выделов



центры реласкопических площадок

№ квартала	№ выдела	№ ЛП выдела	Размеры ленты (круговой площадки) перече́та					Координаты ПП	
			№ ленты (площадки)	Длина, м	Ширина, м	Радиус, м	Площадь, га		
8	1	-							

Пространственное размещение лесопатологических выделов
(включается в Акт при выделении лесопатологических выделов, для указания пространственного расположения поврежденных и погибших насаждений)

Номера точек	Координаты		Длина, м
1->2	53.10733°	39.12367°	107.6
2->3	53.10813°	39.12277°	118.2
3->4	53.10881°	39.12414°	206.3
4->5	53.10954°	39.12698°	67.1
5->6	53.10932°	39.12792°	48.6
6->7	53.10897°	39.12748°	56.8
7->8	53.1088°	39.12668°	56.6
8->9	53.10841°	39.12613°	62.2
9->10	53.10785°	39.12605°	122.4
10->11	53.10757°	39.12428°	48.5
11->1	53.10733°	39.12367°	

Исполнитель работ по проведению лесопатологического обследования:

Фамилия, имя и отчество (при наличии) Лодыгин А.В.

Дата составления документа: 29.06.2021 года. Тел. 8 (952) 555 53 14

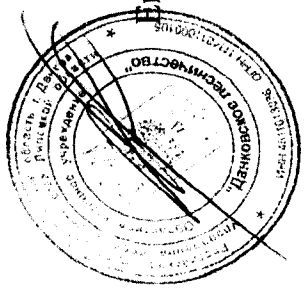
Таксационное описание
 Лебедянского участкового лесничества
 ОКУ «Данковское лесничество»
 Управление лесного хозяйства Липецкой области

Участковое лесничество: ЛЕБЕДЯНСКОЕ		ПРОТИВОПОЖАРНЫЕ ЛЕСА												Квартал 8						
№	Пло-щадь	Состав	Подрост	по: Я: Вм:	Эле-мент	Со-мнат	Воз-раст	Вм-е	Ди-аметр	Кл: Гр: Во-зрас	Тип	Полн: Запас	спору-ст	Кл: Запас	на	выделе,	лес. МЗ			
1	3,6	лесные	культуры	4ДН3КЛО3ЛП+ЯО	1	20	ЛН	60	21	20	3	2	1	ЛСН	,9	26	94	38	2	
2	3	лесные	культуры	4ДН3КЛО3ЛП+ЯО	1	20	ЛН	60	21	20	3	2	1	ЛСН	,9	26	94	38	2	
3	3	лесные	культуры	4ДН3КЛО3ЛП+ЯО	1	20	ЛН	60	21	20	3	2	1	ЛСН	,9	26	94	38	2	
4	5	6	7	8	9	10	11	12	13	14	15	16	17	18	19	20	21	22	23	24
												ПРОРЕЖИВАНИЕ				20*				

подлесок: АМ БРК РЕДКИЙ
 культуры-56 г., состояние ХОРОШЕ

Копия верна

Директор ОКУ «Данковское лесничество»



Евсеев Ю.В.