

12.07.2021

Приложение 2  
к приказу Минприроды России  
от 09.11.2020 N 910

**X** Божко Ю.Н.

Подписано цифровой подписью:  
Божко Юрий Николаевич

УТВЕРЖДАЮ:

Должность

Начальник управления лесного  
хозяйства Липецкой области

ФИО

Божко Ю.Н.

Дата

12.07.2021 г.

Акт

лесопатологического обследования № 378  
лесных насаждений Данковского лесничества  
Липецкой области

Способ лесопатологического обследования:

Визуальное



Инструментальное



Место проведения:

| Участковое лесничество | Урочище (дача) | Квартал (кварталы) | Выдел (выделы) | Площадь выдела, га | ЛП выдел | Площадь ЛП выдела |
|------------------------|----------------|--------------------|----------------|--------------------|----------|-------------------|
| Лебедянское            | -              | 9                  | 5              | 5,9                | -        | -                 |

Лесопатологическое обследование проведено на общей площади 5,9 га.

Кадастровый номер участка:

(для участков, предоставленных в постоянное (бессрочное пользование, аренду)

Документ о праве пользования: \_\_\_\_\_ номер - от -, вид разрешенного использования лесов: .

(тип документа о праве пользования, дата, номер, вид разрешенного использования лесов)

1. Визуальное (рекогносцировочное) лесопатологическое обследование.

Наземное

Дистанционное

1.1. На площади 5,9 га фактическая таксационная характеристика не соответствует таксационному описанию.

Причины несоответствия: неравномерный состав и другие характеристики насаждения.

Список участков с выявленными несоответствиями приведен в приложении 1 к настоящему Акту.

1.2. Лесные насаждения с нарушенной и утраченной устойчивостью выявлены на площади 5,9 га.

| Уч. лес-во  | Урочище (дача) | Квартал | Выдел | Площадь, га                |                            | Причина ослабления (гибели)   |
|-------------|----------------|---------|-------|----------------------------|----------------------------|---|
|             |                |         |       | с нарушенной устойчивостью | с утраченной устойчивостью |   |
| 1           | 2              | 3       | 4     | 5                          | 6                          | 8   |
| Лебедянское | -              | 9       | 5     | 5,9                        | -                          | воздействия шквалистых и ураганных ветров прошлых лет, повлекшие слом стволов деревьев (код 822); трутовик ложный дубовый и дуболобивый (код 360); воздействия сильных ветров прошлых лет, повлекшие наклон более 10°, изгиб или вывал деревьев (код 821); трутовик осиновый (трутовик ложный осиновый) (код 358); опёнок (код 467) |

Состояние обследованных лесных насаждений приведено в приложениях 1.1 - 1.4 к Акту в зависимости от метода проведения ЛПО.

1.3. В обследованных лесных участках прогнозируется:

| Прогноз                                      | Площадь, га |
|--|-------------|
| Ослабление лесных насаждений                 |             |
| Усыхание лесных насаждений различной степени | 5,9         |
| Развитие очагов вредных организмов           | -           |

1.4. Обнаружено загрязнение лесного участка отходами и выбросами:

промышленными  бытовыми

| Вид загрязнения | Размеры загрязнения |          |           | Объем, кубм | Площадь загрязнения, га |
|-----------------|---------------------|----------|-----------|-------------|-------------------------|
|                 | ширина, м           | длина, м | высота, м |             |                         |
|                 |                     |          |           |             |                         |

#### ЗАКЛЮЧЕНИЕ

На площади 5,9 га насаждение сильно ослабленное, СКС насаждения: 3,16. Требуется проведение инструментального (детального) ЛПО. Назначенные профилактические мероприятия по защите лесов: нет; агитационные мероприятия: нет.

| Уч. Л-во    | Урочище | Квартал | Выдел | Площадь выдела | ЛП выдел | Площадь ЛП выдела | Вид мероприятия      | Срок проведения |
|-------------|---------|---------|-------|----------------|----------|-------------------|----------------------|-----------------|
| 1           | 2       | 3       | 4     | 5              | 6        | 7                 | 8                    | 9               |
| Лебедянское | -       | 9       | 5     | 5,9            | -        | -                 | инструментальное ЛПО | 2021-2023       |

Дата проведения обследований: 22.06.2021 года.

Исполнитель работ по проведению лесопатологического обследования:

ФИО: Лодыгин А.В.

Организация: ООО НПП "АЦЛПИ"

Должность: Инженер лесопатолог

Подпись

*Лодыгин*

Телефон: 8 (952) 555 53 14

Ведомость  
лесных участков с выявленными несоответствиями таксационным описаниям  
Субъект Российской Федерации: Липецкая область. Лесничество (лесопарк): Данковское.  
Участковое лесничество: Лебедяньское. Урочище (лесная дача): -

| Год проведения<br>лесоустройства | Номер квартала | Номер выдела | Площадь выдела, га | Целевое назначение лесов | Категория защитных лесов | ОЗУ | Источник данных | Номер ЛП выдела | Площадь ЛП выдела, га | Таксационная характеристика |                                |              |                      |                        |          |         |         |                  | Заложено<br>пробных<br>площадей |                      |
|----------------------------------|----------------|--------------|--------------------|--------------------------|--------------------------|-----|-----------------|-----------------|-----------------------|-----------------------------|--------------------------------|--------------|----------------------|------------------------|----------|---------|---------|------------------|---------------------------------|----------------------|
|                                  |                |              |                    |                          |                          |     |                 |                 |                       | состав                      | порода                         | возраст, лет | средняя высота,<br>м | средний диаметр,<br>см | тип леса | плотота | бонитет | запас, куб. м/га | количество, шт.                 | общая площадь,<br>га |
| 2015                             | 9              | 5            | 5,9                | Защитные                 | Противорозонные леса     | нет | ТО              | -               | 5,9                   | 5Лп3Длп2К<br>ло             | Лппа                           | 65           | 22                   | 24                     | ДСН      | 0,8     | 2       | 330              | 20                              | 21                   |
|                                  |                |              |                    |                          |                          |     | Ф               |                 |                       | 6Длп2Ос1К<br>ло1Лп-Я        | Дуб<br>повыменный<br>поросявой | 70           | 22                   | 28                     | ДСН      | 0,8     | 2       | 240              |                                 |                      |

Примечание:

ТО - таксационные описания

Ф - фактическая характеристика лесного насаждения

Исполнитель работ по проведению лесопатологического обследования:

Фамилия, имя и отчество (при наличии) Лодыгин А.В.

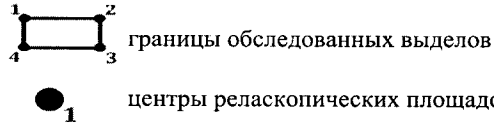
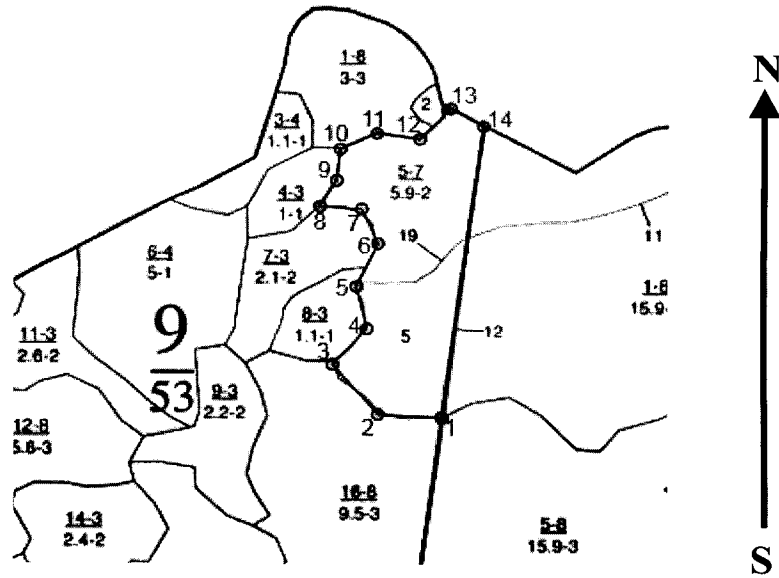
Дата составления документа: 29.06.2021 года. Тел. 8 (952) 555 53 14

*Лодыгин*



Абрис участка

Масштаб 1:10000



Условные обозначения:

| № квартала | № выдела | № ЛП выдела | Размеры ленты (круговой площадки) перечета |          |           |           |             | Координаты ПП |  |
|------------|----------|-------------|--|----------|-----------|-----------|-------------|---------------|--|
|            |          |             | № ленты (площадки)                         | Длина, м | Ширина, м | Радиус, м | Площадь, га |               |  |
| 9          | 5        | -           |  |          |           |           |             |               |  |

**Пространственное размещение лесопатологических выделов**  
(включается в Акт при выделении лесопатологических выделов, для указания пространственного расположения поврежденных и погибших насаждений)

| Номера точек | Координаты |           | Длина, м |
|--------------|------------|-----------|----------|
| 1->2         | 53.10721°  | 39.14603° | 84.9     |
| 2->3         | 53.10725°  | 39.14476° | 93.4     |
| 3->4         | 53.10789°  | 39.14386° | 68.1     |
| 4->5         | 53.10835°  | 39.14454° | 60.9     |
| 5->6         | 53.10888°  | 39.14433° | 68.6     |
| 6->7         | 53.10944°  | 39.14476° | 53.9     |
| 7->8         | 53.10988°  | 39.14444° | 55.7     |
| 8->9         | 53.10992°  | 39.1436°  | 43       |
| 9->10        | 53.11025°  | 39.14394° | 45.5     |
| 10->11       | 53.11066°  | 39.14401° | 53.6     |
| 11->12       | 53.11086°  | 39.14473° | 57.6     |
| 12->13       | 53.11079°  | 39.14559° | 60.4     |
| 13->14       | 53.11118°  | 39.1462°  | 50.5     |
| 14->15       | 53.11095°  | 39.14685° | 420.1    |
| 15->1        | 53.10721°  | 39.14603° |          |

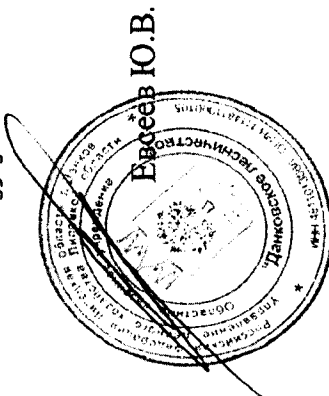
Исполнитель работ по проведению лесопатологического обследования:

Фамилия, имя и отчество (при наличии) Лодыгин А.В.

Дата составления документа: 29.06.2021 года. Тел. 8 (952) 555 53 14

Таксационное описание  
 Лебедянского участкового лесничества  
 ОКУ «Данковское лесничество»  
 Управление лесного хозяйства Липецкой области

| Участковое лесничество: ЛЕБЕДЯНСКОЕ |                   | ПРОГНОЗИРУЕМЫЕ ЛЕСА |         |    |    |        |         |     |    |    |    |           |        | Квартал 9 |         |       |          |               |                 |     |    |    |    |
|-------------------------------------|-------------------|---------------------|---------|----|----|--------|---------|-----|----|----|----|-----------|--------|-----------|---------|-------|----------|---------------|-----------------|-----|----|----|----|
| №                                   | Площадь, д/гектар | Состав              | Подрост | по | Я  | Высота | Возраст | Вид | Д  | К  | Г  | Р         | Б      | Тип леса  | Полнота | Залас | староста | Классификация | Залас на выделе | лес | МЗ |    |    |
| 1                                   | 2                 | 3                   | 4       | 5  | 6  | 7      | 8       | 9   | 10 | 11 | 12 | 13        | 14     | 15        | 16      | 17    | 18       | 19            | 20              | 21  | 22 | 23 | 24 |
| 5                                   | 5,9               | 5лп3дпш2кю          | 1       | 22 | лп | 65     | 22      | 24  | 7  | 2  | 2  | ДСН       | ,8     | 33        | 195     | 97    | 2        |               |                 |     |    |    |    |
|                                     |                   |                     |         |    |    |        |         |     |    |    |    | ДШ        |        |           |         |       |          |               |                 |     |    |    |    |
|                                     |                   |                     |         |    |    |        |         |     |    |    |    | КЮ        |        |           |         |       |          |               |                 |     |    |    |    |
|                                     |                   |                     |         |    |    |        |         |     |    |    |    | 20        | 20     |           |         |       |          |               |                 |     |    |    |    |
|                                     |                   |                     |         |    |    |        |         |     |    |    |    | подрост:  | 10КЛОЮ | (5)       | 1,0     | м,    | 1,0      | тмс.шв/га     |                 |     |    |    |    |
|                                     |                   |                     |         |    |    |        |         |     |    |    |    | подлесок: | Р      | АЖ        | СР.     | ГУСТ  |          |               |                 |     |    |    |    |



Копия верна  
 Директор ОКУ «Данковское лесничество»  
 Евсеев Ю.В.