

12.07.2021

Приложение 2
к приказу Минприроды России
от 09.11.2020 N 910

X Божко Ю.Н.

Подписано цифровой подписью:
Божко Юрий Николаевич

УТВЕРЖДАЮ:

Должность

Начальник управления лесного
хозяйства Липецкой области

ФИО

Божко Ю.Н.

Дата

12.07.2021 г.

Акт

лесопатологического обследования № 379
лесных насаждений Данковского лесничества
Липецкой области

Способ лесопатологического обследования:

Визуальное



Инструментальное



Место проведения:

Участковое лесничество	Урочище (дача)	Квартал (кварталы)	Выдел (выделы)	Площадь выдела, га	ЛП выдел	Площадь ЛП выдела
Лебедянское	-	9	6	5	-	-

Лесопатологическое обследование проведено на общей площади 5 га.

Кадастровый номер участка:

(для участков, предоставленных в постоянное (бессрочное пользование, аренду)

Документ о праве пользования: _____ номер - от -, вид разрешенного использования лесов: .

(тип документа о праве пользования, дата, номер, вид разрешенного использования лесов)

1. Визуальное (рекогносцировочное) лесопатологическое обследование.

Наземное

Дистанционное

1.1. На площади 5 га фактическая таксационная характеристика соответствует таксационному описанию.

1.2. Лесные насаждения с нарушенной и утраченной устойчивостью выявлены на площади 5 га.

Уч. лес-во	Урочище (дача)	Квартал	Выдел	Площадь, га		Причина ослабления (гибели)
				с нарушенной устойчивостью	с утраченной устойчивостью	
1	2	3	4	5	6	8
Лебедянское	-	9	6	5	-	опёнок (код 467); воздействия сильных ветров прошлых лет, повлекшие наклон более 10°, изгиб или вывал деревьев (код 821); трутовик ложный дубовый и дуболюбивый (код 360); воздействия шквалистых и ураганных ветров прошлых лет, повлекшие слом стволов деревьев (код 822).

Состояние обследованных лесных насаждений приведено в приложениях 1.1 - 1.4 к Акту в зависимости от метода проведения ЛПО.

1.3. В обследованных лесных участках прогнозируется:

Прогноз	Площадь, га
Ослабление лесных насаждений	
Усыхание лесных насаждений различной степени	5
Развитие очагов вредных организмов	-

1.4. Обнаружено загрязнение лесного участка отходами и выбросами:

промышленными

бытовыми

Вид загрязнения	Размеры загрязнения			Объем, кубм	Площадь загрязнения, га
	ширина, м	длина, м	высота, м		

ЗАКЛЮЧЕНИЕ

На площади 5 га насаждение сильно ослабленное, СКС насаждения: 2,87. Требуется проведение инструментального (детального) ЛПО. Назначенные профилактические мероприятия по защите лесов: нет; агитационные мероприятия: нет.

Уч. Л-во	Урочище	Квартал	Выдел	Площадь выдела	ЛП выдел	Площадь ЛП выдела	Вид мероприятия	Срок проведения
1	2	3	4	5	6	7	8	9
Лебедянское	-	9	6	5	-	-	инструментальное ЛПО	2021-2023

Дата проведения обследований: 22.06.2021 года.

Исполнитель работ по проведению лесопатологического обследования:

ФИО: Лодыгин А.В.

Организация: ООО НПП "АЦЛПИ"

Должность: Инженер лесопатолог

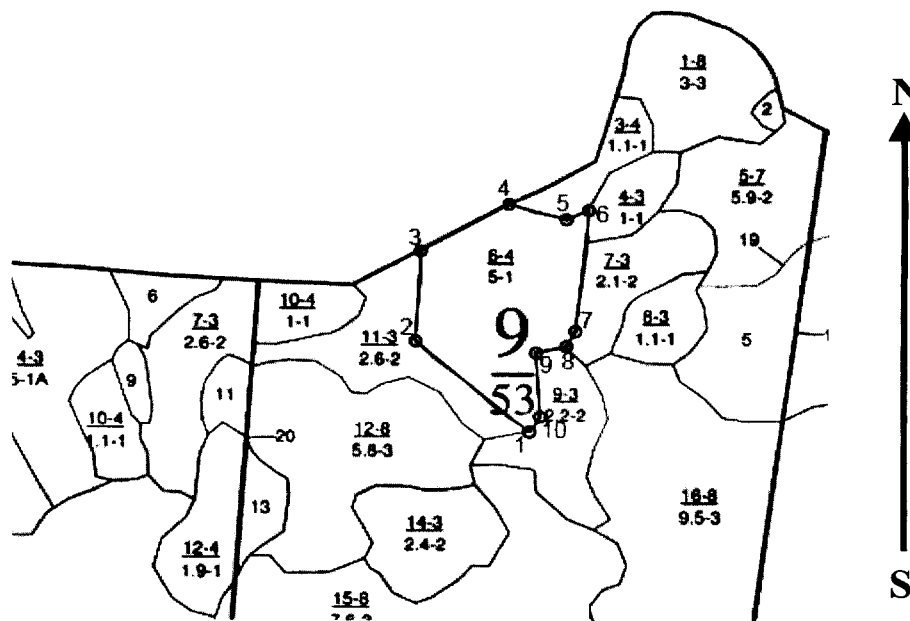
Подпись

Телефон: 8 (952) 555 53 14

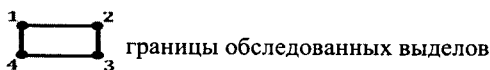
Лодыгин

Абрис участка

Масштаб 1:10000



Условные обозначения:



● 1 центры реласкопических площадок

№ квартала	№ выдела	№ ЛП выдела	Размеры ленты (круговой площадки) перече́та					Координаты ПП	
			№ ленты (площадки)	Длина, м	Ширина, м	Радиус, м	Площадь, га		
9	6	-							

Пространственное размещение лесопатологических выделов
(включается в Акт при выделении лесопатологических выделов, для указания пространственного расположения поврежденных и погибших насаждений)

Номера точек	Координаты		Длина, м
1->2	53.10706°	39.141°	198.6
2->3	53.10821°	39.13874°	129.8
3->4	53.10938°	39.13883°	135.4
4->5	53.10999°	39.14059°	79.2
5->6	53.10979°	39.14173°	32.6
6->7	53.10991°	39.14218°	175.5
7->8	53.10834°	39.14191°	24.4
8->9	53.10815°	39.14173°	41.3
9->10	53.10807°	39.14113°	90.9
10->11	53.10725°	39.14121°	25.6
11->1	53.10706°	39.141°	

Исполнитель работ по проведению лесопатологического обследования:

Фамилия, имя и отчество (при наличии) Лодыгин А.В.

Дата составления документа: 29.06.2021 года. Тел. 8 (952) 555 53 14

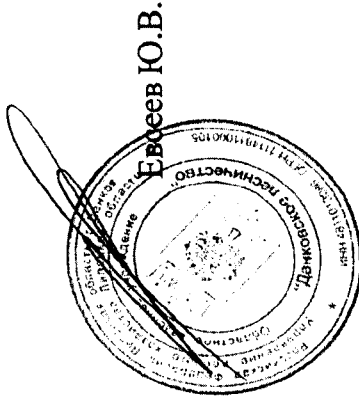
Таксационное описание
 Лебедянского участка лесничества
 ОКУ «Данковское лесничество»
 Управление лесного хозяйства Липецкой области

Участковое лесничество: ЛЕБЕДИНСКОЕ										ПРОТИВОПОЖАРНЫЕ ЛЕСА										Квартал 9				
№	Площадь	Состав	Подрост	по: Я	Вы	Эле	Воз	Вы	Дм	Кл	Гр	Во	Тып	Полк	Запас	споро	Кл	Запас	на	выделе	лес	МЗ		
де	га	ва	рельеф	особенн	Р	та	ра	со	ам	с	па	ли	леса	ста	леса	лес	МЗ	ас	ст	ре	едм	захл	амлен	
ла	га	ост	выдела	Отмет	ле	ка	о	порослевом	У	я	са	ст	та	ет	во	те	а	пл	по	сто	я	дли	ны	мероп
		прон	ск	Наимен	кат	ру	р	ас	ас	г	та	та	сече	га	выдел	ляю	ос	рай	де	ре	разь	зид	за	
		Хар	лесных	культу	р	о	с	т	а	т	а	т	н	ий	шум	т	а	т	а	т	а	т	а	
		Кадастр	ов	оценка																				
1	2	3	4	5	6	7	8	9	10	11	12	13	14	15	16	17	18	19	20	21	22	23	24	
6	5,0	лесные культуры	1	23	дн	68	23	26	4	2	1	ДСН	8	26	130	130	1	5					ПРОХ. РУБКА	
		10ДН+ЛШ+ЯО										Д2											15%	

полесок: АМ Р СР.ГУСТ
 культуры-48 г., состояние УДОВЛЕТВОРИТЕЛЬНЫЕ

Копия верна

Директор ОКУ «Данковское лесничество»



Евсеев Ю.В.