

12.07.2021

Приложение 2
к приказу Минприроды России
от 09.11.2020 N 910

X Божко Ю.Н.

УТВЕРЖДАЮ:

Подписано цифровой подписью:
Божко Юрий Николаевич

Должность

Начальник управления лесного
хозяйства Липецкой области

ФИО

Божко Ю.Н.

Дата

12.07.2021 г.

Акт

лесопатологического обследования № 382
лесных насаждений Данковского лесничества
Липецкой области

Способ лесопатологического обследования:

Визуальное

Инструментальное

Место проведения:

Участковое лесничество	Урочище (дача)	Квартал (кварталы)	Выдел (выделы)	Площадь выдела, га	ЛП выдел	Площадь ЛП выдела
Лебедянское	-	9	10	1	-	-

Лесопатологическое обследование проведено на общей площади 1 га.

Кадастровый номер участка:

(для участков, предоставленных в постоянное (бессрочное пользование, аренду)

Документ о праве пользования: _____ номер - от -, вид разрешенного использования лесов: .

(тип документа о праве пользования, дата, номер, вид разрешенного использования лесов)

1. Визуальное (рекогносцировочное) лесопатологическое обследование.

Наземное

Дистанционное

1.1. На площади 1 га фактическая таксационная характеристика соответствует таксационному описанию.

1.2. Лесные насаждения с нарушенной и утраченной устойчивостью выявлены на площади 1 га.

Уч. лес-во	Урочище (дача)	Квартал	Выдел	Площадь, га		Причина ослабления (гибели)
				с нарушенной устойчивостью	с утраченной устойчивостью	
1	2	3	4	5	6	8
Лебедянское	-	9	10	1	-	воздействия шквалистых и ураганных ветров прошлых лет, повлекшие слом стволов деревьев (код 822); трутовик ложный дубовый и дуболюбивый (код 360); опёнок (код 467).

Состояние обследованных лесных насаждений приведено в приложениях 1.1 - 1.4 к Акту в зависимости от метода проведения ЛПО.

1.3. В обследованных лесных участках прогнозируется:

Прогноз	Площадь, га
Ослабление лесных насаждений	
Усыхание лесных насаждений различной степени	1
Развитие очагов вредных организмов	-

1.4. Обнаружено загрязнение лесного участка отходами и выбросами:

промышленными

бытовыми

Вид загрязнения	Размеры загрязнения			Объем, кубм	Площадь загрязнения, га
	ширина, м	длина, м	высота, м		

ЗАКЛЮЧЕНИЕ

На площади 1 га насаждение ослабленное, СКС насаждения: 2,1. Проведение мероприятий не требуется. Назначенные профилактические мероприятия по защите лесов: нет; агитационные мероприятия: нет.

Уч. Л-во	Урочище	Квартал	Выдел	Площадь выдела	ЛП выдел	Площадь ЛП выдела	Вид мероприятия	Срок проведения
1	2	3	4	5	6	7	8	9
Лебедянское	-	9	10	1	-	-	не требует мероприятий	

Дата проведения обследований: 22.06.2021 года.

Исполнитель работ по проведению лесопатологического обследования:

ФИО: Лодыгин А.В.

Организация: ООО НПП "АЦЛПИ"

Должность: Инженер лесопатолог

Подпись _____

Телефон: 8 (952) 555 53 14

Результаты проведения лесопатологического обследования лесных насаждений
за Июнь месяц 2021 г.

Субъект Российской Федерации: Липецкая область. Лесничество (лесопарк): Данковское.
Участковое лесничество: Лебедяньское. Урочище (лесная дача): -.

1	2	3	4	5	6	7	8	Таксационная характеристика лесного насаждения										18	Распределение деревьев по категориям состояния, % от запаса												33	34	Назначенные мероприятия	
								9	10	11	12	13	14	15	16	17	19		20	21	22	23	24	25	26	27	28	29	30	31			32	35
Номер квартала	Номер выдела	Площадь выдела, га	Целевое назначение лесов	Категория защитных лесов	ОЗУ	Номер лип выдела	Площадь лип выдела, га	состав	попада	возраст	средняя высота, м	средний диаметр, см	тип леса	полнота	бонитет	запас, куб. м/га	число деревьев на пробе, шт.	без признаков ослабленна	ослабленные	сильно ослабленные	усыхающие	ослабленные сухостой	свежий ветровал	свежий бурелом	старый сухостой	старый ветровал	старый бурелом	Причина ослабления, повреждения	Подлежит рубке, % от запаса	вид	площадь, га			
9	10	1	Защитные	Противопожарные леса	нет	-	-	10Дл	Всего	68	23	26	ДСН	0,8	1	260	-	10,3	79,4	5,2	-	ослабленные	свежий ветровал	свежий бурелом	старый сухостой	старый ветровал	старый бурелом	822; 360; 467.	5,1	не требует мероприятий	1			
									Дл	-	-	-	-	-	-	-	-	10,3	79,4	5,2	-	ослабленные	свежий ветровал	свежий бурелом	старый сухостой	старый ветровал	старый бурелом	5,1	5,1					

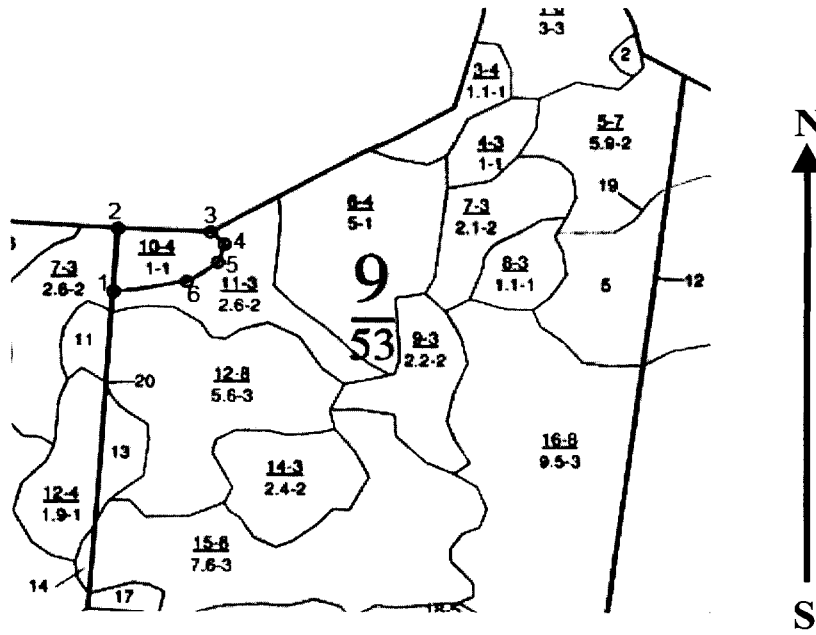
Условные обозначения: Н - деревья не подлежат рубке; Р - деревья подлежат рубке.
Исполнитель работ по проведению лесопатологического обследования:

Лодыгин

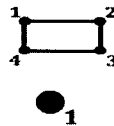
Фамилия, имя и отчество (при наличии) Лодыгин А.В.
Дата составления документа: 29.06.2021 года. Тел. 8 (952) 555 53 14

Абрис участка

Масштаб 1:10000



Условные обозначения:



1 2 3 4 границы обследованных выделов

1 центры реласкопических площадок

№ квартала	№ выдела	№ ЛП выдела	Размеры ленты (круговой площадки) перече́та					Координаты ПП	
			№ ленты (площадки)	Длина, м	Ширина, м	Радиус, м	Площадь, га		
9	10	-							

Пространственное размещение лесопатологических выделов

(включается в Акт при выделении лесопатологических выделов, для указания пространственного расположения поврежденных и погибших насаждений)

Номера точек	Координаты		Длина, м
1->2	53.10815°	39.13555°	90.3
2->3	53.10896°	39.13563°	121.6
3->4	53.10892°	39.13745°	25.3
4->5	53.10876°	39.13773°	27.3
5->6	53.10853°	39.1376°	49.2
6->7	53.10828°	39.13699°	97.2
7->1	53.10815°	39.13555°	

Исполнитель работ по проведению лесопатологического обследования:

Фамилия, имя и отчество (при наличии) Лодыгин А.В.

Лодыгин

Дата составления документа: 29.06.2021 года. Тел. 8 (952) 555 53 14

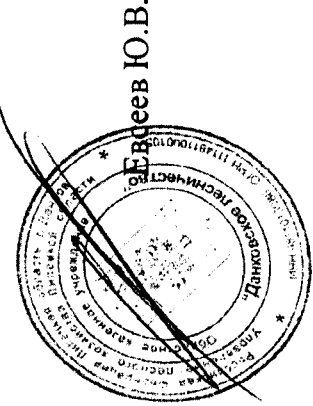
Таксационное описание
 Лебедянского участка лесничества
 ОКУ «Данковское лесничество»
 Управление лесного хозяйства Липецкой области

Участковое лесничество: ЛЕБЕДИНСКОЕ										ПРОТИВОПОЖАРНЫЕ ЛЕСА										Квартал 9			
N	Пло-	Состав	Подрост	по:	Я:	Вы-	Зле-	Воз-	Вм-	Дм:	Кл:	Гр:	Бо:	Тип	Поян:	Запас	сырораст.	Кл:	Запас	на	виделе,	дес.	МЗ
де-	ва-	рельеф,	особенн:	Р:	га	ра	со-	ам:	с	па:	ни:	леса	леса	ста	леса,	дес.	МЗ	ас:	леса	на	виделе,	дес.	МЗ
ла	га	юсти	выдела.	Отмет:	ле-	ст	та	ег:	во:	зо:	те:	ТЛУ	а	ли:	по	то:	сток:	дни	ник	обши:	лик-	мероприятия	Хозяйственные
		проект.	Наимен.	кат:	ру-	са	ег.	незале:	с.	земель:	С:	са-	ва:	дей	та:	ва:	ри:	де-	обши:	лик-	мероприятия	Хозяйственные	
		Хар.	лесных	культур	оценк:		та:	га:				та:	га:	сече:	га	выдел:	пло:	ос:	ре:	вы:	вид:	Хозяйственные	
		Кадастров.	оценка											кой	шум:	тик:	ев:						
1	2	3	4	5	6	7	8	9	10	11	12	13	14	15	16	17	18	19	20	21	22	23	24
10	1,0	лесные	культуры	1	23	дн	68	23	26	4	2	1	дсн	8	26	26	26	1	1	1	1	15%	ПРОХ.РУБКА

подлесок: Ам Р СР. ПУСТ
 культуры-48 г., состояние ХОРОШЕ

Копия верна

Директор ОКУ «Данковское лесничество»



Ю.В.