

12.07.2021

Приложение 2
к приказу Минприроды России
от 09.11.2020 N 910

X Божко Ю.Н.

Подписано цифровой подписью:
Божко Юрий Николаевич

УТВЕРЖДАЮ:

Должность

Начальник управления лесного
хозяйства Липецкой области

ФИО

Божко Ю.Н.

Дата

12.07.2021 г.

Акт

лесопатологического обследования № 405
лесных насаждений Данковского лесничества
Липецкой области

Способ лесопатологического обследования:

Визуальное



Инструментальное



Место проведения:

Участковое лесничество	Урочище (дача)	Квартал (кварталы)	Выдел (выделы)	Площадь выдела, га	ЛП выдел	Площадь ЛП выдела
Лебедянское	-	53	5	2,8	-	-

Лесопатологическое обследование проведено на общей площади 2,8 га.

Кадастровый номер участка:

(для участков, предоставленных в постоянное (бессрочное пользование, аренду)

Документ о праве пользования: _____ номер - от -, вид разрешенного использования лесов: .

(тип документа о праве пользования, дата, номер, вид разрешенного использования лесов)

1. Визуальное (рекогносцировочное) лесопатологическое обследование.

Наземное Дистанционное

1.1. На площади 2,8 га фактическая таксационная характеристика соответствует таксационному описанию.

1.2. Лесные насаждения с нарушенной и утраченной устойчивостью выявлены на площади 2,8 га.

Уч. лес-во	Урочище (дача)	Квартал	Выдел	Площадь, га		Причина ослабления (гибели)
				с нарушенной устойчивостью	с утраченной устойчивостью	
1	2	3	4	5	6	8
Лебедянское	-	53	5	2,8	-	опёнок (код 467); воздействия сильных ветров прошлых лет, повлекшие наклон более 10°, изгиб или вывал деревьев (код 821); воздействия шквалистых и ураганных ветров прошлых лет, повлекшие слом стволов деревьев (код 822); трутовик ложный дубовый и дуболобивый (код 360); трутовик осиновый (трутовик ложный осиновый) (код 358); трутовик настоящий (код 355).

Состояние обследованных лесных насаждений приведено в приложениях 1.1 - 1.4 к Акту в зависимости от метода проведения ЛПО.

1.3. В обследованных лесных участках прогнозируется:

Прогноз	Площадь, га
Ослабление лесных насаждений	
Усыхание лесных насаждений различной степени	2,8
Развитие очагов вредных организмов	-

1.4. Обнаружено загрязнение лесного участка отходами и выбросами:

промышленными бытовыми

Вид загрязнения	Размеры загрязнения			Объем, кубм	Площадь загрязнения, га
	ширина, м	длина, м	высота, м		

ЗАКЛЮЧЕНИЕ

На площади 2,8 га насаждение ослабленное, СКС насаждения: 2,5. Требуется проведение инструментального (детального) ЛПО. Назначенные профилактические мероприятия по защите лесов: нет; агитационные мероприятия: нет.

Уч. Л-во	Урочище	Квартал	Выдел	Площадь выдела	ЛП выдел	Площадь ЛП выдела	Вид мероприятия	Срок проведения
1	2	3	4	5	6	7	8	9
Лебедянское	-	53	5	2,8	-	-	инструментальное ЛПО	2021-2023

Дата проведения обследований: 22.06.2021 года.

Исполнитель работ по проведению лесопатологического обследования:

ФИО: Лодыгин А.В.

Организация: ООО НПП "АЦЛПИ"

Должность: Инженер лесопатолог

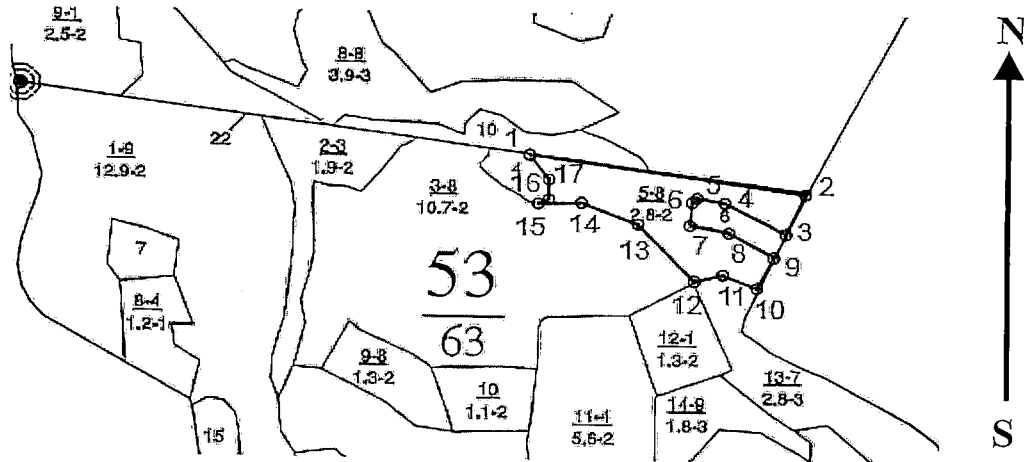
Подпись

Телефон: 8 (952) 555 53 14

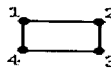
Лодыгин

Абрис участка

Масштаб 1:10000



Условные обозначения:



границы обследованных выделов



центры реласкопических площадок

№ квартала	№ выдела	№ ЛПП выдела	Размеры ленты (круговой площадки) перечета				Координаты ИП
			№ ленты (площадки)	Длина, м	Ширина, м	Радиус, м	
53	5	-					

Пространственное размещение лесопатологических выделов
(включается в Акт при выделении лесопатологических выделов, для указания пространственного расположения поврежденных и погибших насаждений)

Номера точек	Координаты		Длина, м
	Широта	Долгота	
	53.03726°	39.28968°	370.4
	53.03679°	39.29516°	63.4
	53.03626°	39.29477°	92.3
	53.03667°	39.29356°	37.4
	53.03673°	39.29301°	9
	53.03667°	39.29291°	33.9
	53.03637°	39.29287°	52.9
	53.03628°	39.29364°	68.9
	53.03597°	39.29454°	48.5
	53.03558°	39.29421°	49.3
	53.03574°	39.29353°	38.5
	53.03566°	39.29297°	110
	53.03638°	39.29184°	81.4
	53.03666°	39.29071°	57.3
	53.03664°	39.28986°	15.1
	53.03669°	39.29006°	28.3
17->18	53.03695°	39.29006°	43.5
18->1	53.03726°	39.28968°	

Исполнитель работ по проведению лесопатологического обследования:

Фамилия, имя и отчество (при наличии) Лодыгин А.В.

Дата составления документа: 29.06.2021 года. Тел. 8 (952) 555 53 14

Лодыгин

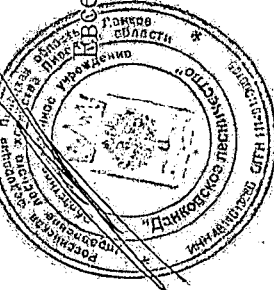
Таксационное описание
 Лебедянского участкового лесничества
 ОКУ «Данковское лесничество»
 Управление лесного хозяйства Липецкой области

Квартал 53

Участковое лесничество: ЛЕБЕДИНСКОЕ		ПРОТИВОРОЗНИКОВЫЕ ЛЕСА																					
№	Дело	Состав	Подост. по	Выд.	Эле-	Гов.	Вы-	Дл.	Кл.	Зб.	Во:	Тип	Полн.	Запас	Створаст	Хле	Запас	на	выделе	лес	МЗ		
де-	ла	лясь	похр.	поч	со-	мезд	гра	со-	тан	С	У	лес	ота	лес	лес	МЗ	лес	соу	Ре-	ери	запладен	Хоз	
ла	га	сти	видела	Отмет	те	са	ст	гла	етр	во	ме:	лес	а	ли	но	сто	х	дн	нх	обшир	лик	мероприятия	
		ка	о	порослевон	У	я	ру	сп	ри	сп	ри	лес	ома	1	на	сос	ва	ва	ва	ва	ва	ва	
		ед	не	алес	земель	С	са	р	ас	ас	п	лес	де	гла	ва	ва	ва	ва	ва	ва	ва	ва	
		хар	лесных	культур								се	ча	ва	дел	ва	ва	ва	ва	ва	ва	ва	
		ка	стро	ва	оценка							ни	ш	ли	ли	ли	ли	ли	ли	ли	ли	ли	
1	2	3	4	5	6	7	8	9	10	11	12	13	14	15	16	17	18	19	20	21	22	23	24

5 2,8 гднзлп 1 23 днп 75 23 28 8 4 2 посэл 7 23 64 51 2
 III 23 26 III 13 1

подосл: 10КЛО (15) 3,0 м, 1,0 тас, шс/га.
 подосл: III чр СР, ГУСТ
 селекционная оценка: НОРМАЛЬНЫЕ

Копия верна.
 Директор ОКУ «Данковское лесничество»

 Ю.В.