

12.07.2021

Приложение 2
к приказу Минприроды России
от 09.11.2020 N 910

X Божко Ю.Н.

УТВЕРЖДАЮ:

Подписано цифровой подписью:
Божко Юрий Николаевич

Должность

Начальник управления лесного
хозяйства Липецкой области

ФИО

Божко Ю.Н.

Дата

12.07.2021 г.

Акт

лесопатологического обследования № 415
лесных насаждений Данковского лесничества
Липецкой области

Способ лесопатологического обследования:

Визуальное

Инструментальное

Место проведения:

Участковое лесничество	Урочище (дача)	Квартал (кварталы)	Выдел (выделы)	Площадь выдела, га	ЛП выдел	Площадь ЛП выдела
Лебедянское	-	54	11	5,6	-	-

Лесопатологическое обследование проведено на общей площади 5,6 га.

Кадастровый номер участка:

(для участков, предоставленных в постоянное (бессрочное пользование, аренду)

Документ о праве пользования: _____ номер - от -, вид разрешенного использования лесов: .

(тип документа о праве пользования, дата, номер, вид разрешенного использования лесов)

1. Визуальное (рекогносцировочное) лесопатологическое обследование.

Наземное

Дистанционное

1.1. На площади 5,6 га фактическая таксационная характеристика не соответствует таксационному описанию.

Причины несоответствия: неравномерный состав и другие характеристики насаждения.

Список участков с выявленными несоответствиями приведен в приложении 1 к настоящему Акту.

1.2. Лесные насаждения с нарушенной и утраченной устойчивостью выявлены на площади 5,6 га.

Уч. лес-во	Урочище (дача)	Квартал	Выдел	Площадь, га		Причина ослабления (гибели)
				с нарушенной устойчивостью	с утраченной устойчивостью	
1	2	3	4	5	6	8
Лебедянское	-	54	11	5,6	-	воздействия шквалистых и ураганных ветров прошлых лет, повлекшие слом стволов деревьев (код 822); трутовик осиновый (трутовик ложный осиновый) (код 358); трутовик настоящий (код 355); трутовик ложный дубовый и дуболюбивый (код 360); опёнок (код 467); гнили стволовые (код 350); воздействия сильных ветров прошлых лет, повлекшие наклон более 10°, изгиб или вывал деревьев (код 821).

Состояние обследованных лесных насаждений приведено в приложениях 1.1 - 1.4 к Акту в зависимости от метода проведения ЛПО.

1.3. В обследованных лесных участках прогнозируется:

Прогноз	Площадь, га
Ослабление лесных насаждений	
Усыхание лесных насаждений различной степени	5,6
Развитие очагов вредных организмов	-

1.4. Обнаружено загрязнение лесного участка отходами и выбросами:

промышленными

бытовыми

Вид загрязнения	Размеры загрязнения			Объем, кубм	Площадь загрязнения, га
	ширина, м	длина, м	высота, м		

ЗАКЛЮЧЕНИЕ

На площади 5,6 га насаждение сильно ослабленное, СКС насаждения: 3,45. Требуется проведение инструментального (детального) ЛПО. Назначенные профилактические мероприятия по защите лесов: нет; агитационные мероприятия: нет.

Уч. Л-во	Урочище	Квартал	Выдел	Площадь выдела	ЛП выдел	Площадь ЛП выдела	Вид мероприятия	Срок проведения
1	2	3	4	5	6	7	8	9
Лебедянское	-	54	11	5,6	-	-	инструментальное ЛПО	2021-2023

Дата проведения обследований: 22.06.2021 года.

Исполнитель работ по проведению лесопатологического обследования:

ФИО: Лодыгин А.В.

Организация: ООО НПП "АЦЛПИ"

Должность: Инженер лесопатолог

Подпись

Лодыгин

Телефон: 8 (952) 555 53 14

Ведомость
лесных участков с выявленными несоответствиями таксационным описаниям
Субъект Российской Федерации: Липецкая область. Лесничество (лесопарк): Данковское.
Участковое лесничество: Лебедяньское. Урочище (лесная дача): -.

1	2	3	4	5	6	7	8	9	10	Таксационная характеристика											
										11	12	13	14	15	16	17	18	19	20	21	
Год проведения лесосурьейства	Номер квартала	Номер выдела	Площадь выдела, га	Целевое назначение лесов	Категория защитных лесов	ОЗУ	Источник данных	Номер III выдела	Площадь III выдела, га	состав	порода	возраст, лет	средняя высота, м	средний диаметр, см	тип леса	плотность	бонитет	запас, куб. м/га	количество, шт.	общая площадь, га	
2015	54	11	5,6	Защитные	Противоразрозонные леса	да	ТО	-	5,6	10Дпп	Дуб нагорный порослевой	80	22	28	ДСН	0,3	3	90			
							Ф			4Дпп3Б2Ос 1Лп+С	Дуб нагорный порослевой	86	26	26	ДСН	0,6	3	230			

Примечание:

ТО - таксационные описания

Ф - фактическая характеристика лесного насаждения

Исполнитель работ по проведению лесопатологического обследования:

Фамилия, имя и отчество (при наличии) Лодыгин А.В.

Дата составления документа: 29.06.2021 года. Тел. 8 (952) 555 53 14

Лодыгин

Результаты проведения лесопатологического обследования лесных насаждений
за Июнь месяц 2021 г.

Субъект Российской Федерации: Липецкая область, Лесничество (лесопарк): Данковское.

Участковое лесничество: Лебедянок. Урочище (лесная дача): -

1	2	3	4	5	6	7	8	Таксационная характеристика лесного насаждения									18	Распределение деревьев по категориям состояния, % от запаса												34	Назначенные мероприятия										
								9	10	11	12	13	14	15	16	17		19	без признаков ослабления			ослабленные			сильно ослабленные			уязвляющие			27	28	29	30	31	32	33	35	36		
Н	Р	Д	Н	Р	Д	Н	Р										Д		Н	Р	Д	Н	Р	Д	Н	Р	Д	Н	Р	Д										Н	Р
54	11	5,6	Защитные	Противоразнозные леса	ОЗУ	-	-	-	-	Да	-	4Дпн3В20с1Пп+С	-	-	-	площадь, га	-	100,0	100,0	-	-	-	12,9	30,8	9,3	3,0	3,0	7,0	2,7	42,0	82,2;	47,0	инструментальное ЛПО	вид	площадь, га						
												Всего	3	230*	-	-	-	12,9	30,8	9,3	3,0	3,0	7,0	3,0	2,7	2,3	42,0	358;	47,0												
												Дпн	-	-	-	-	-	-	74,1	-	-	-	-	-	7,0	3,0	12,9	360;	22,9												
												Б	-	-	-	-	-	-	7,3	26,7	4,2	61,8	821.	66,0	4,2	4,2	61,8	350;	821.												
												Ос	-	-	-	-	-	-	-	3,3	96,7	96,7	-	-	-	-	96,7	96,7													
												Пп	-	-	-	-	-	-	-	-	-	-	-	-	-	-	-	-	-												
												С	-	-	-	-	-	-	-	-	-	-	-	-	-	-	-	-	-												

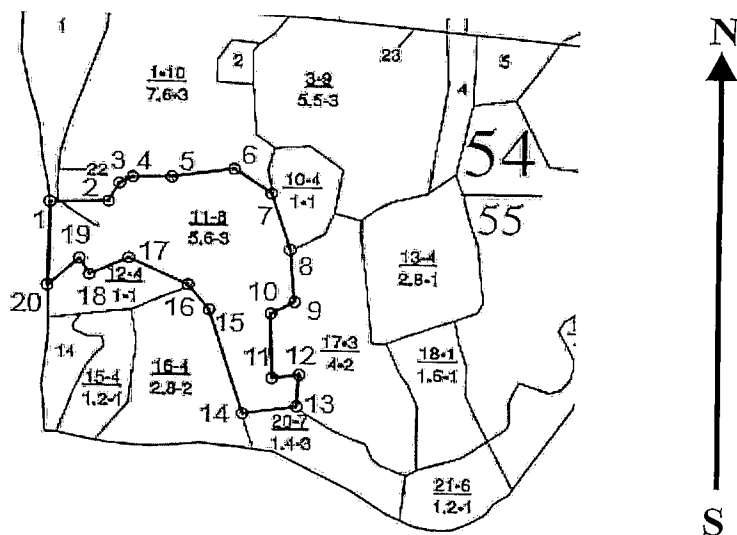
Условные обозначения: Н – деревья не подлежат рубке; Р – деревья подлежат рубке.
Исполнитель работ по проведению лесопатологического обследования:

Фамилия, имя и отчество (при наличии) Лодыгин А.В.
Дата составления документа: 29.06.2021 года. Тел. 8 (952) 555 53 14

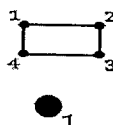
Лодыгин

Абрис участка

Масштаб 1:10000



Условные обозначения:



границы обследованных выделов

центры реласкопических площадок

№ квартала	№ выдела	№ ЛП выдела	Размеры ленты (круговой площадки) перечеа				Координаты ПП	
			№ ленты (площадки)	Длина, м	Ширина, м	Радиус, м		
54	11	-						

Пространственное размещение лесопатологических выделов
(включается в Акт при выделении лесопатологических выделов, для указания пространственного расположения поврежденных и погибших насаждений)

Номера точек	Координаты		Длина, м
1->2	53.02955°	39.28425°	77
2->3	53.02957°	39.2854°	29,6
3->4	53.0298°	39.28562°	19,7
4->5	53.02989°	39.28587°	51,7
5->6	53.0299°	39.28665°	83,8
6->7	53.03001°	39.28789°	60,8
7->8	53.0297°	39.28864°	85
8->9	53.02897°	39.28902°	74,3
9->10	53.0283°	39.28912°	35,2
10->11	53.02815°	39.28865°	91,5
11->12	53.02733°	39.28869°	36,3
12->13	53.02737°	39.28923°	45,3
13->14	53.02697°	39.28918°	72,3
14->15	53.02687°	39.28811°	153,9
15->16	53.02819°	39.28742°	45,3
16->17	53.02851°	39.287°	86,9
17->18	53.02884°	39.28582°	57
18->19	53.02862°	39.28505°	26,2
19->20	53.02882°	39.28484°	57,3

20->21	53.02847°	39.28422°	120
21->1	53.02955°	39.28425°	

Исполнитель работ по проведению лесопатологического обследования:

Фамилия, имя и отчество (при наличии) Лодыгин А.В.

Лодыгин

Дата составления документа: 29.06.2021 года. Тел. 8 (952) 555 53 14

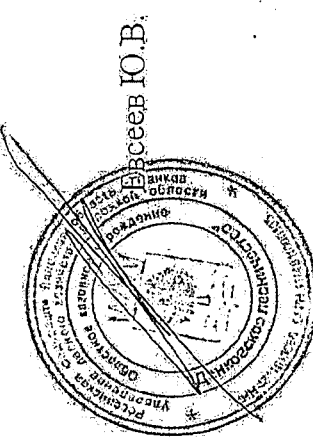
Таксационное описание
 Лебедянского участкового лесничества
 ОКУ «Данковское лесничество»
 Управление лесного хозяйства Липецкой области

Участковое лесничество: ЛЕБЕДЯНСКОЕ Квартал: 54

противорозные леса

№	Пло-	Состав	Поросок	по	кв.	Эле-	Воз-	Вы-	Дис-	Кл.	Тр.	Во-	Лич-	Полн.	Запас	на	учеде,	лес	№				
1	11	5,6	10	днп	1	22	днп	80	22	28	8	4	3	днп	3	9	50	50	2	56			
2	2	3	4	5	6	7	8	9	10	11	12	13	14	15	16	17	18	19	20	21	22	23	24

подроск: 7КЛ02ЛПДН (10) 3,0 м, 2,0 тыс. шт/га
 подлесок: дн ч р густой
 1-ый класс ЛЕТЕССНИ
 озг: Уч-ки лесов вохрул нас. пунктов и сад. товарищ.



Копия верна.
 Директор ОКУ «Данковское лесничество»
 Евсеев Ю.В.