

12.07.2021

Приложение 2
к приказу Минприроды России
от 09.11.2020 N 910

X Божко Ю.Н.

Подписано цифровой подписью:
Божко Юрий Николаевич

УТВЕРЖДАЮ:

Должность

Начальник управления лесного
хозяйства Липецкой области

ФИО

Божко Ю.Н.

Дата

12.07.2021 г.

Акт

лесопатологического обследования № 423
лесных насаждений Данковского лесничества
Липецкой области

Способ лесопатологического обследования:

Визуальное

Инструментальное

Место проведения:

Участковое лесничество	Урочище (дача)	Квартал (кварталы)	Выдел (выделы)	Площадь выдела, га	ЛП выдел	Площадь ЛП выдела
Лебедянское	-	100	11	11,2	-	-

Лесопатологическое обследование проведено на общей площади 11,2 га.

Кадастровый номер участка:

(для участков, предоставленных в постоянное (бессрочное пользование, аренду)

Документ о праве пользования: _____ номер - от -, вид разрешенного использования лесов: .

(тип документа о праве пользования, дата, номер, вид разрешенного использования лесов)

1. Визуальное (рекогносцировочное) лесопатологическое обследование.

Наземное Дистанционное

1.1. На площади 11,2 га фактическая таксационная характеристика не соответствует таксационному описанию.

Причины несоответствия: неравномерный состав и другие характеристики насаждения.

Список участков с выявленными несоответствиями приведен в приложении 1 к настоящему Акту.

1.2. Лесные насаждения с нарушенной и утраченной устойчивостью выявлены на площади 11,2 га.

Уч. лес-во	Урочище (дача)	Квартал	Выдел	Площадь, га		Причина ослабления (гибели)
				с нарушенной устойчивостью	с утраченной устойчивостью	
1	2	3	4	5	6	8
Лебедянское	-	100	11	11,2	-	губка корневая (код 466); опёнок (код 467); воздействия сильных ветров прошлых лет, повлекшие наклон более 10°, изгиб или вывал деревьев (код 821); трутовик ложный дубовый и дуболюбивый (код 360); воздействия шквалистых и ураганных ветров прошлых лет, повлекшие слом стволов деревьев (код 822).

Состояние обследованных лесных насаждений приведено в приложениях 1.1 - 1.4 к Акту в зависимости от метода проведения ЛПО.

1.3. В обследованных лесных участках прогнозируется:

Прогноз	Площадь, га
Ослабление лесных насаждений	
Усыхание лесных насаждений различной степени	11,2
Развитие очагов вредных организмов	-

1.4. Обнаружено загрязнение лесного участка отходами и выбросами:

промышленными бытовыми

Вид загрязнения	Размеры загрязнения			Объем, кубм	Площадь загрязнения, га
	ширина, м	длина, м	высота, м		

ЗАКЛЮЧЕНИЕ

На площади 11,2 га насаждение ослабленное, СКС насаждения: 2,45. Требуется проведение инструментального (детального) ЛПО. Назначенные профилактические мероприятия по защите лесов: нет; агитационные мероприятия: нет.

Уч. Л-во	Урочище	Квартал	Выдел	Площадь выдела	ЛП выдел	Площадь ЛП выдела	Вид мероприятия	Срок проведения
1	2	3	4	5	6	7	8	9
Лебедянское	-	100	11	11,2	-	-	инструментальное ЛПО	2021-2023

Дата проведения обследований: 22.06.2021 года.

Исполнитель работ по проведению лесопатологического обследования:

ФИО: Лодыгин А.В.

Организация: ООО НПП "АЦЛПИ"

Должность: Инженер лесопатолог

Подпись

Телефон: 8 (952) 555 53 14

Лодыгин

Ведомость
лесных участков с выявленными несоответствиями таксационным описаниям

лесных участков с выявленными несоответствиями таксационным описаниям

Субъект Российской Федерации: Липецкая область. Лесничество (лесопарк): Данковское.

Участковое лесничество: Лебединское. Урочище (лесная дача): -.

1	2	3	4	5	6	7	8	9	10	Таксационная характеристика								Заложено пробных площадей			
										11	12	13	14	15	16	17	18	19	20	21	
Год проведения лесосурьейства	Номер квартала	Номер участка	Площадь участка, га	Лесное назначение лесов	Категория защитных лесов	ОЗУ	Источник данных	Номер ЛП участка	Площадь ЛП участка, га	состав	порода	возраст, лет	средняя высота, м	средний диаметр, см	тип леса	полнота	бонитет	запас, куб. м/га	количество, шт.	общая площадь, га	
2015	100	11	11,2	Защитные	Противорознозные леса	нет	ТО	-		7С2Д1Яю+ Юю	Сосна	74	24	30	СДСН	0,7	1	260			
							Ф		11,2	5Дн4С1Лп+ Кл	Дуб нагорный	74	24	32	СДСН	0,8	1	280			

Примечание:

ТО - таксационные описания

Ф - фактическая характеристика лесного насаждения

Исполнитель работ по проведению лесопатологического обследования:

Фамилия, имя и отчество (при наличии) Лодыгин А.В.

Дата составления документа: 29.06.2021 года. Тел. 8 (952) 555 53 14


Лодыгин

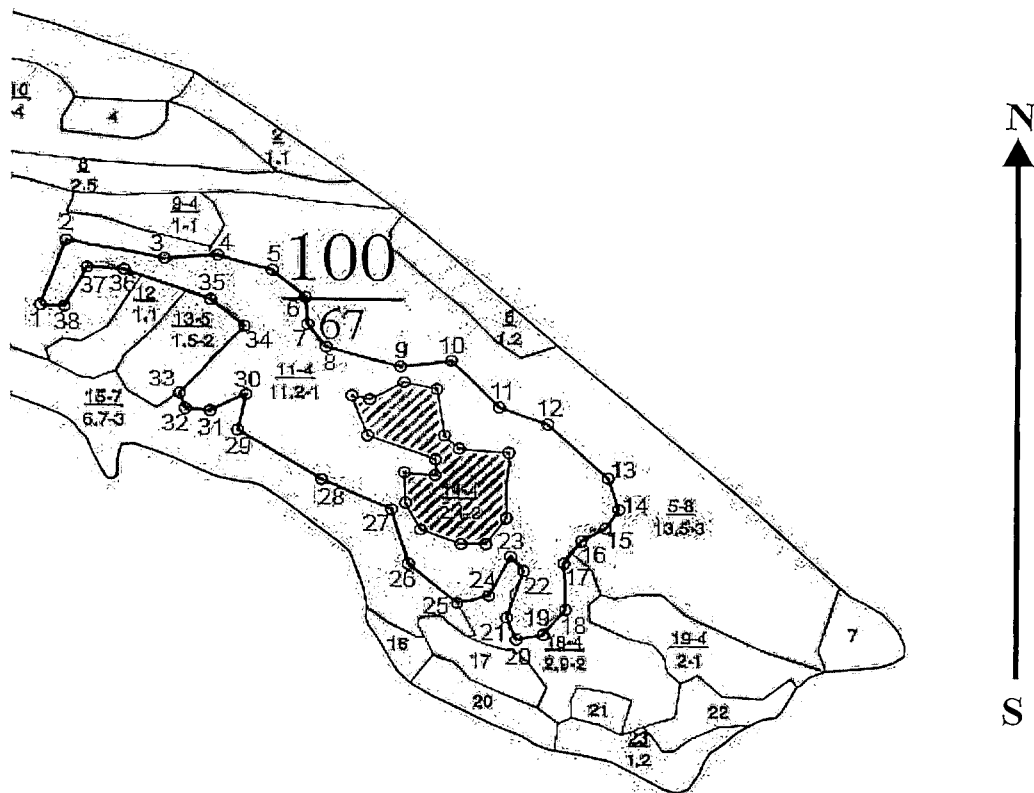
Результаты проведения лесопатологического обследования лесных насаждений
за Июнь месяц 2021 г.

Субъект Российской Федерации: Липецкая область, Лесничество (лесопарк): Данковское.
Участковое лесничество: Лебединое, Урочище (лесная дача): -.

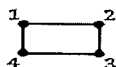
1	2	3	4	5	6	7	8	Таксационная характеристика лесного насаждения										18							
								9	10	11	12	13	14	15	16	17	распределение деревьев по категориям состояния, % от запаса								
Н	Р	П	Н	Р	П	Н	Р										П	Н	Р	П	Н	Р	П		
100	11	11,2	Защитные	Листовозрастные леса	нет	-	-	-	-	-	-	-	-	-	-	-	-	Без признаков ослабления			Повреждения			Назначенные мероприятия	
																		ослабленные			Плоскостной рубке, % от запаса			инструментальное ЛПО	
																		остаточные			Причина ослабления, повреждения			вид	
																		одинично ослабленные						площадь, га	
																		улыкающие							
																		вежский ветровал							
																		вежский сухостой							
																		вежский ветровал							
																		вежский сухостой							
																		овеский ветровал							
																		овеский сухостой							
																		старый ветровал							
																		старый ветровал							
																		старый сухостой							
																		старый ветровал							
																		старый сухостой							
																		старый ветровал							
																		старый ветровал							
																		старый ветровал							
																		старый сухостой							
																		старый ветровал							
																		старый ветровал							
																		старый ветровал							
																		старый ветровал							
																		старый ветровал							

Условные обозначения: Н - деревья не подлежат рубке; Р - деревья подлежат рубке.
Исполнитель работ по проведению лесопатологического обследования:

Фамилия, имя и отчество (при наличии) Лодыгин А.В. 
Дата составления документа: 29.06.2021 года. Тел. 8 (952) 555 53 14



Условные обозначения:



границы обследованных выделов



центры реласкопических площадок

№ квартала	№ выдела	№ ЛПП выдела	Размеры ленты (круговой площадки) перечета					Координаты ЛПП	
			№ ленты (площадки)	Длина, м	Ширина, м	Радиус, м	Площадь, га		
100	11	-							

Пространственное размещение лесопатологических выделов
(включается в Акт при выделении лесопатологических выделов, для указания пространственного расположения поврежденных и погибших насаждений)

Номера точек	Координаты		Длина, м
1->2	52.9416°	39.19285°	99.6
2->3	52.94244°	39.19335°	130.7
3->4	52.94222°	39.19527°	69.7
4->5	52.94227°	39.1963°	74.3
5->6	52.94208°	39.19737°	57.9
6->7	52.94174°	39.19802°	39.3
7->8	52.94138°	39.19807°	40.6
8->9	52.94109°	39.19844°	102.1
9->10	52.94084°	39.1999°	67.7
10->11	52.94092°	39.2009°	92.8
11->12	52.94032°	39.20186°	68.5
12->13	52.94011°	39.20282°	110.8
13->14	52.93942°	39.20402°	46.9
14->15	52.93902°	39.20423°	32.1
15->16	52.93878°	39.20397°	36.7
16->17	52.93861°	39.2035°	39.4

17->18	52.93832°	39.20316°	65.3
18->19	52.93774°	39.2032°	46.2
19->20	52.93742°	39.20276°	36.5
20->21	52.93735°	39.20222°	33.4
21->22	52.93763°	39.20204°	69.5
22->23	52.93822°	39.20236°	26.5
23->24	52.93841°	39.2021°	62.5
24->25	52.93791°	39.20167°	42.9
25->26	52.93781°	39.20105°	85.1
26->27	52.93831°	39.20008°	80.6
27->28	52.939°	39.19974°	101.6
28->29	52.93938°	39.19836°	130.6
29->30	52.94°	39.19671°	51.9
30->31	52.94046°	39.19687°	52.8
31->32	52.94024°	39.19617°	32.9
32->33	52.94027°	39.19568°	23
33->34	52.94047°	39.19556°	130.4
34->35	52.94135°	39.19684°	58.5
35->36	52.94169°	39.19617°	121
36->37	52.94207°	39.19448°	48.3
37->38	52.9421°	39.19376°	63.9
38->39	52.94159°	39.19332°	31.3
39->1	52.9416°	39.19285°	

Исполнитель работ по проведению лесопатологического обследования:

Фамилия, имя и отчество (при наличии) Лодыгин А.В.

Дата составления документа: 29.06.2021 года. Тел. 8 (952) 555 53 14

Лодыгин

Таксационное описание
 Лебедянского участкового лесничества
 ОКУ «Данковское лесничество»
 Управление лесного хозяйства Липецкой области

Участковое лесничество: ЛЕБЕДИНСКОЕ		Противопожизонные леса		Квартал: 100
№ п/п	№ участка	Вид участка	Вид назначения	Вид назначения
1	23	С	1	23
2	3	3	3	24
3	4	4	4	24
4	5	5	5	24
5	6	6	6	24
6	7	7	7	24
7	8	8	8	24
8	9	9	9	24
9	10	10	10	24
10	11	11	11	24
11	12	12	12	24
12	13	13	13	24
13	14	14	14	24
14	15	15	15	24
15	16	16	16	24
16	17	17	17	24
17	18	18	18	24
18	19	19	19	24
19	20	20	20	24
20	21	21	21	24
21	22	22	22	24
22	23	23	23	24
23	24	24	24	24

подпись: А.В. В. С. Р. Л. С. Т.
 культура-42 г. Состояние удовлетворительное
 состав неоднородный, полнота неравномерная

Копия верна
 Директор ОКУ «Данковское лесничество»

