

12.07.2021

Приложение 2  
к приказу Минприроды России  
от 09.11.2020 N 910

X Божко Ю.Н.

Подписано цифровой подписью:  
Божко Юрий Николаевич

УТВЕРЖДАЮ:

Должность

Начальник управления лесного  
хозяйства Липецкой области

ФИО

Божко Ю.Н.

Дата

12.07.2021 г.

Акт

лесопатологического обследования № 431  
лесных насаждений Данковского лесничества  
Липецкой области

Способ лесопатологического обследования:

Визуальное

Инструментальное

Место проведения:

Участковое лесничество	Урочище (дача)	Квартал (кварталы)	Выдел (выделы)	Площадь выдела, га	ЛП выдел	Площадь ЛП выдела
Лебедянское	-	105	8	4,9	-	-

Лесопатологическое обследование проведено на общей площади 4,9 га.

Кадастровый номер участка:

(для участков, предоставленных в постоянное (бессрочное пользование, аренду)

Документ о праве пользования: \_\_\_\_\_ номер - от -, вид разрешенного использования лесов: .

(тип документа о праве пользования, дата, номер, вид разрешенного использования лесов)

1. Визуальное (рекогносцировочное) лесопатологическое обследование.

Наземное

Дистанционное

1.1. На площади 4,9 га фактическая таксационная характеристика соответствует таксационному описанию.

1.2. Лесные насаждения с нарушенной и утраченной устойчивостью выявлены на площади 4,9 га.

Уч. лес-во	Урочище (дача)	Квартал	Выдел	Площадь, га		Причина ослабления (гибели)
				с нарушенной устойчивостью	с утраченной устойчивостью	
1	2	3	4	5	6	8
Лебедянское	-	105	8	4,9	-	воздействия шквалистых и ураганных ветров прошлых лет, повлекшие слом стволов деревьев (код 822); трутовик настоящий (код 355); опёнок (код 467); воздействия сильных ветров прошлых лет, повлекшие наклон более 10°, изгиб или вывал деревьев (код 821).

Состояние обследованных лесных насаждений приведено в приложениях 1.1 - 1.4 к Акту в зависимости от метода проведения ЛПО.

1.3. В обследованных лесных участках прогнозируется:

Прогноз	Площадь, га
Ослабление лесных насаждений	
Усыхание лесных насаждений различной степени	4,9
Развитие очагов вредных организмов	-

1.4. Обнаружено загрязнение лесного участка отходами и выбросами:

промышленными

бытовыми

Вид загрязнения	Размеры загрязнения			Объем, кубм	Площадь загрязнения, га
	ширина, м	длина, м	высота, м		

#### ЗАКЛЮЧЕНИЕ

На площади 4,9 га насаждение ослабленное, СКС насаждения: 2,5. Требуется проведение инструментального (детального) ЛПО. Назначенные профилактические мероприятия по защите лесов: нет; агитационные мероприятия: нет.

Уч. Л-во	Урочище	Квартал	Выдел	Площадь выдела	ЛП выдел	Площадь ЛП выдела	Вид мероприятия	Срок проведения
1	2	3	4	5	6	7	8	9
Лебедянское	-	105	8	4,9	-	-	инструментальное ЛПО	2021-2023

Дата проведения обследований: 22.06.2021 года.

Исполнитель работ по проведению лесопатологического обследования:

ФИО: Лодыгин А.В.

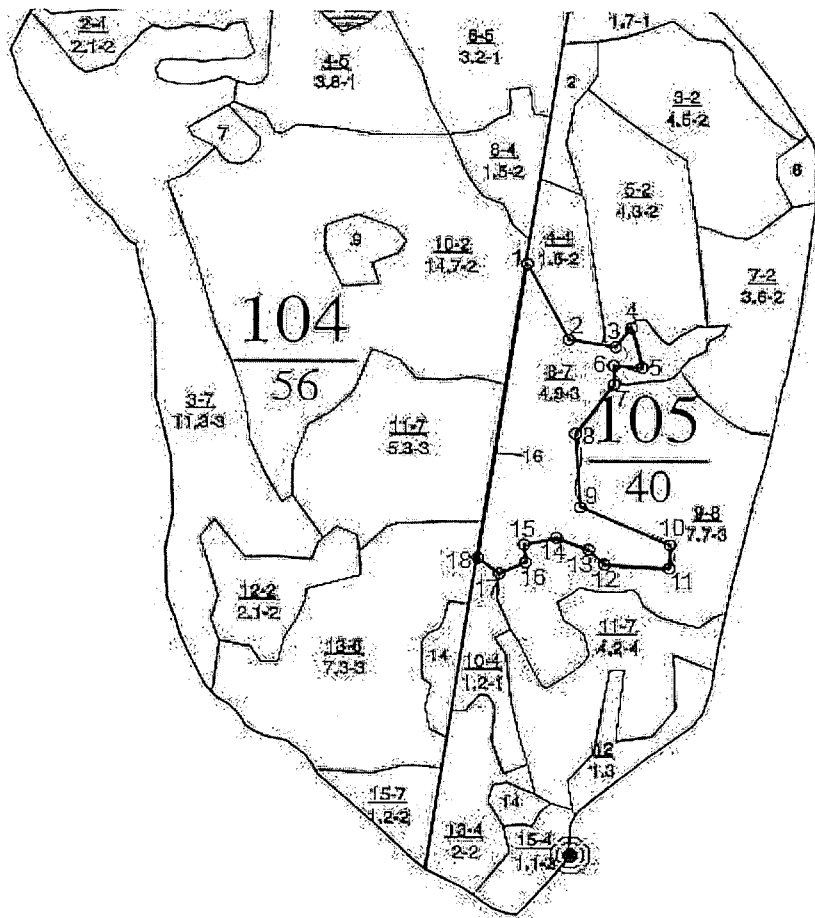
Организация: ООО НПП "АЦЛПИ"

Должность: Инженер лесопатолог

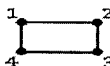
Подпись

Телефон: 8 (952) 555 53 14





Условные обозначения:



границы обследованных выделов



центры реласкопических площадок

№ квартала	№ выдела	№ ЛПП выдела	Размеры ленты (круговой площадки) перечета				Координаты ПП	
			№ ленты (площадки)	Длина, м	Ширина, м	Радиус, м		
105	8	-						

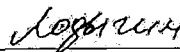
**Пространственное размещение лесопатологических выделов**  
(включается в Акт при выделении лесопатологических выделов, для указания пространственного расположения поврежденных и погибших насаждений)

Номера точек	Координаты		Длина, м
1->2	52.88195°	39.15345°	122.9
2->3	52.88097°	39.15427°	62.9
3->4	52.88087°	39.1552°	34.7
4->5	52.88112°	39.15551°	59
5->6	52.88061°	39.15572°	38.1
6->7	52.88063°	39.15516°	27.8
7->8	52.88038°	39.15516°	86.7
8->9	52.87975°	39.1544°	104.1
9->10	52.87882°	39.1545°	130.4
10->11	52.87834°	39.15627°	33.2
11->12	52.87804°	39.15626°	85.8
12->13	52.87808°	39.15498°	30.1
13->14	52.87828°	39.15467°	46
14->15	52.87843°	39.15403°	43.9

15->16	52.87834°	39.15339°	25.7
16->17	52.87811°	39.15342°	38.2
17->18	52.87797°	39.1529°	35.7
18->19	52.87817°	39.15248°	426.2
19->1	52.88195°	39.15345°	

Исполнитель работ по проведению лесопатологического обследования:

Фамилия, имя и отчество (при наличии) Лодыгин А.В.



Дата составления документа: 29.06.2021 года. Тел. 8 (952) 555 53 14

Таксационное описание  
 Лебедянского участкового лесничества  
 ОКУ «Данковское лесничество»

Управление лесного хозяйства Липецкой области  
 противорозливные леса

Квартал 105


Участковое лесничество: ЛЕБЕДИНСКОЕ

№	Дно	Состав	Подросл	по	Я	В	Э	ле	Воз	В	Д	К	Г	В	П	Полн	Запас	спрораст	Кл	Запас	на	выделе	лес	МЗ
1	2	3	4	5	6	7	8	9	10	11	12	13	14	15	16	17	18	19	20	21	22	23	24	
8	4,9	1	19	Д	Н	Д	Н	Д	70	19	24	7	3	3	Д	Д	Д	Д	Д	Д	Д	Д	Д	Д

подросл: 10 КЛО (15) 4,0 м, 4,0 клас. шт./га  
 подлесок: БЕК Р Ж ОР. ГУСТ

Копия верна

Директор ОКУ «Данковское лесничество»



Евсеев Ю.В.