

12.07.2021

Приложение 2  
к приказу Минприроды России  
от 09.11.2020 N 910

X Божко Ю.Н.

УТВЕРЖДАЮ:

Подписано цифровой подписью:  
Божко Юрий Николаевич

Должность

Начальник управления лесного  
хозяйства Липецкой области

ФИО

Божко Ю.Н.

Дата

12.07.2021

Акт  
лесопатологического обследования № 432  
лесных насаждений Данковского лесничества  
Липецкой области

Способ лесопатологического обследования:

Визуальное



Инструментальное



Место проведения:

Участковое лесничество	Урочище (дача)	Квартал (кварталы)	Выдел (выделы)	Площадь выдела, га	ЛП выдел	Площадь ЛП выдела
Лебедянское	-	105	9	7,7	-	-

Лесопатологическое обследование проведено на общей площади 7,7 га.

Кадастровый номер участка:

(для участков, предоставленных в постоянное (бессрочное пользование, аренду)

Документ о праве пользования: \_\_\_\_\_ номер - от -, вид разрешенного использования лесов: .

(тип документа о праве пользования, дата, номер, вид разрешенного использования лесов)

1. Визуальное (рекогносцировочное) лесопатологическое обследование.

Наземное

Дистанционное

1.1. На площади 7,7 га фактическая таксационная характеристика не соответствует таксационному описанию.

Причины несоответствия: неравномерный состав и другие характеристики насаждения.

Список участков с выявленными несоответствиями приведен в приложении 1 к настоящему Акту.

1.2. Лесные насаждения с нарушенной и утраченной устойчивостью выявлены на площади 7,7 га.

Уч. лес-во	Урочище (дача)	Квартал	Выдел	Площадь, га		Причина ослабления (гибели)
				с нарушенной устойчивостью	с утраченной устойчивостью	
1	2	3	4	5	6	8
Лебедянское	-	105	9	7,7	-	трутовик настоящий (код 355); воздействия шквалистых и ураганных ветров прошлых лет, повлекшие слом стволов деревьев (код 822); воздействия сильных ветров прошлых лет, повлекшие наклон более 10°, изгиб или вывал деревьев (код 821); опёнок (код 467).

Состояние обследованных лесных насаждений приведено в приложениях 1.1 - 1.4 к Акту в зависимости от метода проведения ЛПО.

1.3. В обследованных лесных участках прогнозируется:

Прогноз	Площадь, га
Ослабление лесных насаждений	
Усыхание лесных насаждений различной степени	7,7
Развитие очагов вредных организмов	-

1.4. Обнаружено загрязнение лесного участка отходами и выбросами:

промышленными

бытовыми

Вид загрязнения	Размеры загрязнения			Объем, кубм	Площадь загрязнения, га
	ширина, м	длина, м	высота, м		

## ЗАКЛЮЧЕНИЕ

На площади 7,7 га насаждение сильно ослабленное, СКС насаждения: 3,5. Требуется проведение инструментального (детального) ЛПО. Назначенные профилактические мероприятия по защите лесов: нет; агитационные мероприятия: нет.

Уч. Л-во	Урочище	Квартал	Выдел	Площадь выдела	ЛП выдел	Площадь ЛП выдела	Вид мероприятия	Срок проведения
1	2	3	4	5	6	7	8	9
Лебедянское	-	105	9	7,7	-	-	инструментальное ЛПО	2021-2023

Дата проведения обследований: 22.06.2021 года.

Исполнитель работ по проведению лесопатологического обследования:

ФИО: Лодыгин А.В.

Организация: ООО НПП "АЦЛПИ"

Должность: Инженер лесопатолог

Подпись

Телефон: 8 (952) 555 53 14

*Лодыгин*

Ведомость  
лесных участков с выявленными несоответствиями таксационным описаниям  
Субъект Российской Федерации: Липецкая область, Лесничество (лесопарк): Данковское.  
Участковое лесничество: Лебедянское, Урочище (лесная дача): -

Год проведения лесоустройства	Номер квартала	Номер выдела	Площадь выдела, га	Защитные	Категория защитных лесов	ОЗУ	Источник данных	Номер III выдела	Площадь III выдела, га	Таксационная характеристика										Заложено пробных площадей	
										состав	порода	возраст, лет	средняя высота, м	средний диаметр, см	тип леса	плотота	бонитет	запас, куб. м/га	количество, шт.	общая площадь, га	
1	2	3	4	5	6	7	8	9	10	11	12	13	14	15	16	17	18	19	20	21	
2015	105	9	7,7	Защитные	Противопожарные леса	нет	ТО	-		9Дп1Б+С	Дуб нагорный порошевой	80	21	30	ДСН	0,3	3	90			
							Ф	7,7		5Б5Дп+Кл	Береза	80	25	30	ДСН	0,6	3	210			

Примечание:

ТО - таксационные описания  
Ф - фактическая характеристика лесного насаждения

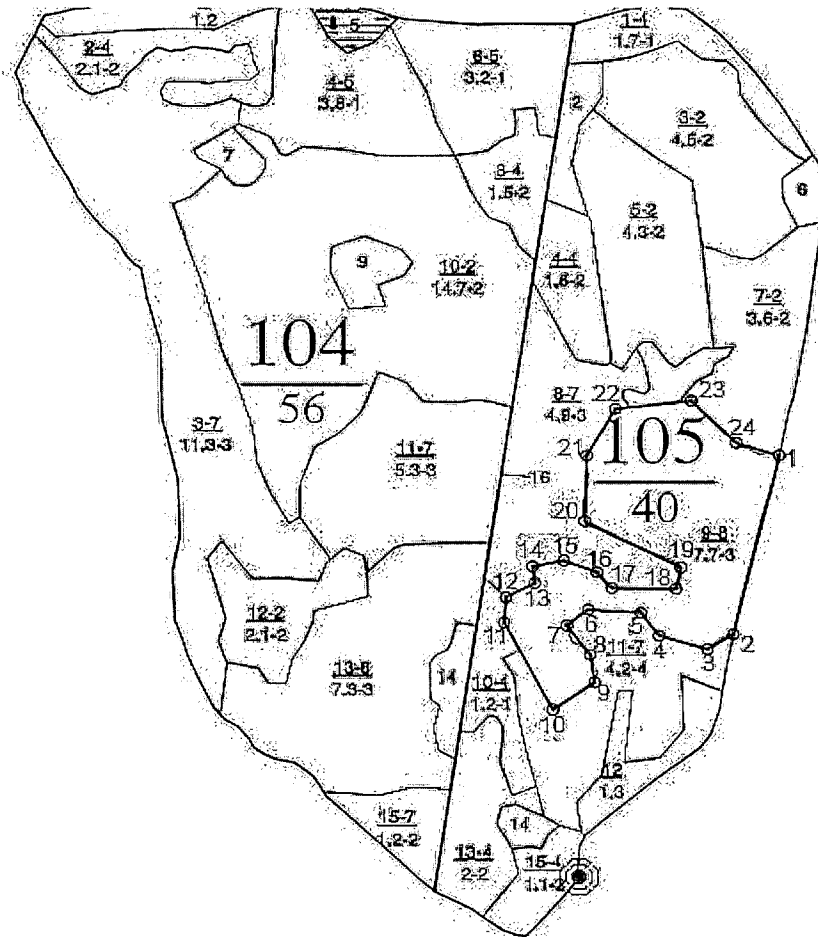
Исполнитель работ по проведению лесопатологического обследования:

Фамилия, имя и отчество (при наличии) Лодыгин А.В.

Дата составления документа: 29.06.2021 года. Тел. 8 (952) 555 53 14

*Лодыгин*





Условные обозначения:

- 1 2  
4 3 границы обследованных выделов
- 1 центры реласкопических площадок

№ квартала	№ выдела	№ ЛП выдела	Размеры ленты (круговой площадки) перечета					Координаты ПП	
			№ ленты (площадки)	Длина, м	Ширина, м	Радиус, м	Площадь, га		
105	9	-							

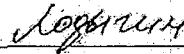
**Пространственное размещение лесопатологических выделов**  
 (включается в Акт при выделении лесопатологических выделов, для указания пространственного расположения поврежденных и погибших насаждений)

Номера точек	Координаты		Длина, м
1->2	52.87974608	39.15829127	261.7
2->3	52.87745794	39.1573758	40.6
3->4	52.87726713	39.15686079	67.1
4->5	52.87744071	39.15590283	40.3
5->6	52.87773206	39.15554623	69.7
6->7	52.87777453	39.15450975	36.4
7->8	52.87757264	39.15408278	51.8
8->9	52.87719799	39.15454135	39.8
9->10	52.87684385	39.15462567	67.4
10->11	52.87649628	39.15380266	139.7
11->12	52.87761203	39.15284606	35.3
12->13	52.87792903	39.15288346	43.5
13->14	52.8781141	39.1534549	23.6
14->15	52.87832441	39.15341309	42

15->16	52.87840012	39.15402635	47.1
16->17	52.8782487	39.15468142	29.8
17->18	52.8780468	39.15497411	85.1
18->19	52.87803839	39.15624243	30.6
19->20	52.87830758	39.15634	143.5
20->21	52.87890486	39.15444448	93.6
21->22	52.87974608	39.15448629	78.3
22->23	52.88036018	39.15505773	101.6
23->24	52.88046113	39.156563	85.3
24->25	52.87990592	39.15744107	59.8
25->1	52.87974608	39.15829127	

Исполнитель работ по проведению лесопатологического обследования:

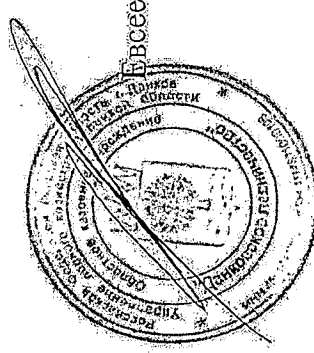
Фамилия, имя и отчество (при наличии) Лодыгин А.В.



Дата составления документа: 29.06.2021 года. Тел. 8 (952) 555 53 14

Таксационное описание  
 Лебедянского участка лесничества  
 ОКУ «Данковское лесничество»  
 Управление лесного хозяйства Липецкой области

Участковое лесничество: ЛЕБЕДИНСКОЕ		ПРОТЯЖИТЕЛЬНЫЕ ЛЕСА		Квартал: 105
№	Площадь	Состав	Площадь	Классификация
1	2	3	4	5
9	7,7	9	7,7	9
Описание участка: 1. 21 днп Б 6,0 м. 5,0 тыс. кв. га. БЛАГОУСТРОЕННЫЙ лесостепь. 7 кл. 2 днп (20) 6,0 м. 5,0 тыс. кв. га. БЛАГОУСТРОЕННЫЙ лесостепь. В БРК АЖ ЛУСКОЙ селекционная оценка: НОРМАЛЬНЫЕ				



Копия верна  
 Директор ОКУ «Данковское лесничество»  
 Евсеев Ю.В.