

"УТВЕРЖДАЮ"

Начальник управления лесного хозяйства
Липецкой области

Божко Ю.Н.

24.12.2021 г.

Акт

лесопатологического обследования № **1029**

лесных насаждений Задонского лесничества (лесопарка)

Липецкой области (субъекта Российской Федерации)

Способ лесопатологического обследования:

1. Визуальный
2. Инструментальный

V

Место проведения

Участковое лесничество	Урочище (дача)	Квартал (кварталы)	Выдел (выделы)	Площадь, га	Лесопатологический выдел	Площадь лесопатологического выдела, га
Хлевенское		141	9	2		

Лесопатологическое обследование проведено на общей площади 2,0 га.

Кадастровый номер участка: _____

(для участков, предоставленных в постоянное (бессрочное) пользование, аренду)

Документ о праве пользования: _____

(тип документа о праве пользования, дата, номер, вид разрешенного использования лесов)

2. Инструментальное (детальное) обследование лесных насаждений.

(раздел включается в акт в случае проведения лесопатологического обследования инструментальным способом)

2.1. Лесничество Задонское Участковое лесничество Хлевенское
 Урочище (дача) _____ Квартал 141 Выдел 9
 Лесопатологический выдел _____

Наличие ограничений или особенностей участка, влияющих на назначение СОМ:

_____ (отметка о наличии ООПТ, ОЗУ, водоохранной зоны, радиоактивного загрязнения лесов, угрозы возникновения очагов вредных организмов или пожарной опасности в лесах)

2.2. Фактическая таксационная характеристика лесного насаждения соответствует
 (не соответствует) (нужно подчеркнуть) таксационному описанию. Причины несоответствия:

Ведомость насаждений с выявленными несоответствиями таксационным описаниям

приведена в приложении 1 к Акту.

2.3. Состояние насаждений:

- с нарушенной устойчивостью (средневзвешенная категория состояния ≥ 1.51 - ≤ 4.50)
- с утраченной устойчивостью (средневзвешенная категория состояния ≥ 4.51)
- устойчивое (средневзвешенная категория состояния < 1.50)

2.4. Причины ослабления, повреждения, средневзвешенная категория состояния насаждения:

устойчивый низовой пожар более 10 летней давности (код 869), гнили ствольные (код 350)

Средневзвешенная категория состояния: 4,37

2.4.1. Заселено (отработано) ствольными вредителями:

Вид вредителя	Порода	Встречаемость заселенных деревьев, % от запаса породы	Встречаемость отработанных	Степень заселения лесного насаждения (слабая, средняя, сильная)

2.4.2. Повреждено огнём:

Вид пожара	Порода	Состояние корневых лап		Состояние корневой шейки		Высушивание луба		Обугленность древесины более 1/3 высоты ствола	
		процент поврежденных огнём корней	процент деревьев с данным повреждением	Обугленность древесины корневой шейки по окружности (1/4; 2/4; 3/4; более 3/4)	процент деревьев с данным повреждением	по окружности (1/4; 2/4; 3/4; более 3/4)	процент деревьев с данным повреждением	по окружности ствола (менее 1/2, более 1/2)	процент деревьев с данным повреждением
устойчивый низовой пожар более 10 летней давности	Сосна			более 3/4	100				

2.4.3. Поражено болезнями:

Болезнь/возбудитель	Порода	Встречаемость, % от запаса насаждения	Степень поражения лесного насаждения (слабая, средняя, сильная)
гнили ствольные	Сосна	35,6	сильная

2.5. Выборке подлежит 86,2 % деревьев (указывается общий % запаса деревьев, подлежащий рубке, от общего запаса насаждения),
 в том числе:
 без признаков ослабления _____ % (причины назначения) _____ ;
 ослабленных _____ %, (причины назначения) _____ ;
 сильно ослабленных _____ %, (причины назначения) _____ ;
 усыхающих 35,6 %, (причины назначения)

350		
-----	--	--

 ;
 свежего сухостоя 22,4 % ,
 свежего ветровала: _____ % ,
 свежего бурелома _____ % ,
 старого сухостоя 28,2 % ,
 старого ветровала: _____ % ,
 старого бурелома _____ % ,

350 - Гнили стволы

2.6. Полнота лесного насаждения после уборки деревьев, подлежащих рубке, составит 0,1
 Критическая полнота для данной категории лесных насаждений и преобладающей породы составляет 0,3

ЗАКЛЮЧЕНИЕ к инструментальному обследованию участка

С целью предотвращения негативных процессов, снижения ущерба от их воздействия, назначено:

Участковое лесничество	Урочище (дача)	Квартал	Выдел	Площадь выдела, га	Лесопатологический выдел	Площадь лесопатологического выдела, га	Вид мероприятия	Площадь мероприятия, га	Породы	Доля выбираемой древесины по запасу, %	Рекомендуемый срок проведения мероприятия
Хлевенское		141	9	2			ССР	2,0	с	86,2	2023

Ведомость временной пробной площади и абрис участка прилагаются (приложение 2 и 3 к Акту).

РЕКОМЕНДАЦИИ по проведению мероприятий, не относящихся к мероприятиям по предупреждению распространения вредных организмов.

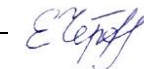
Дата проведения ЛПО 29.11.2021 ;

Дата составления документа 22.12.2021 ;

Исполнитель работ по проведению лесопатологического обследования:

ФИО Чернышов Е.С. Организация Филиал ФБУ "Рослесозащита"-Центр защиты леса Тульской области"

Должность инженер-лесопатолог

Подпись 

Телефон 8 (4872) 41-89-27

Результаты проведения лесопатологического обследования лесных насаждений за

29.11.2021 г.

Субъект Российской Федерации
Участковое лесничество

Липецкая область
Хлевенское


Лесничество (лесопарк)
Урочища (лесная дача)

Задонское

1	2	3	4	5	6	7	8	Таксационная характеристика										18	Распределение запаса насаждения по категориям состояния деревьев, % от запаса												33	34	Назначенные мероприятия				
								9	10	11	12	13	14	15	16	17	без признаков ослабления		ослабленные		сильно ослабленные		усыхающие		27	28	29	30	31	32			Причина ослабления, повреждение	Подлежит рубке, % от запаса	35	36	
																	Н		Р	Н	Р	Н	Р	Н													Р
141	9	2,0	Защитные леса	противопожарные леса	Нет		10С	Всего	30	15	14	СДСН	0,9	1А	200	97					13,8			35,6	22,4			28,2			869 350	86,2	ССР	2,0			
								С								97					13,8			35,6	22,4			28,2			869 350	86,2					

Условные обозначения: Н - деревья не подлежат рубке, Р - деревья подлежат рубке.
Исполнитель работ по проведению лесопатологического обследования:

869 - Устойчивый низовой пожар более 10 летней давности
350 - Гнили стволовые

ФИО Чернышов Е.С. Подпись 

Дата составления документа 22.12.2021

ВРЕМЕННАЯ ПРОБНАЯ ПЛОЩАДЬ №

1.1. Субъект РФ Липецкая область
Лесничество (лесопарк) Залонское Участковое лесничество Хлевенское
Урочища (лесная дача) _____
Квартал 141 Выдел 9 Площадь выдела 2,00 га.
Лесопатологический выдел _____ Площадь лесопатологического выдела _____ га.

1.2. Метод перече́та: сплошной, ленты пере́чета, круговые площадки постоянного радиуса,
реласкопические площадки. (нужное подчеркнуть)
Количество лент / площадок 3 шт. Размеры площадок (длина x ширина/радиус) 9,8 м.
Размер временной пробной площади: 0,09 га.

1.3. Фактическая таксационная характеристика насаждения:
Состав 10С возраст 30 лет; тип леса СДСН полнота 0,9
бонитет 1А запас на га 200 кбм возобновление _____

1.4. Номер очага вредных организмов _____
Тип очага вредных организмов: эпизодический, хронический (нужное подчеркнуть)
Фаза развития очага: начальная, нарастания численности, собственно вспышка, кризис
(нужное подчеркнуть)

1.5. Причина ослабления, повреждения, время: 2017
Причина 1 - устойчивый низовой пожар более 10 летней давности (код 869), причина 2 - гнили стволовые (код 350)

Состояние насаждения: усыхающее

Средневзвешенная категория состояния насаждения: 4,37

1.6. Назначенные мероприятия: ССР

ССР - Сплошная санитарная рубка
Исполнитель работ по проведению лесопатологического обследования:

ФИО Чернышов Е.С. Подпись 

Дата составления документа: 22.12.2021

ВЕДОМОСТЬ ПЕРЕЧЕТА ДЕРЕВЬЕВ
(для сплошного, ленточного и перечета на круговых площадках постоянного радиуса)

Порода: Сосна средневзвешенная категория состояния 4,37

Ступени толщины, см	Количество деревьев по категориям состояния, шт.																Всего	
	1		2		3		4		5		5 (а,б,в)			5 (г,д,е)			шт./куб.м	в том числе подлежат рубке, %
	Н	З	Н	З	Н	З	Н	З	Н	З	Н	З	О	Н	З	О		
1	2	3	4	5	6	7	8	9	10	11	12	13	14	15	16	17	18	19
8																		
12								9				5				10	24	24,7
16					4			13				10				16	43	40,2
20					3			9				3				7	22	19,6
24					1			3				3					7	6,2
28					1												1	
32																		
36																		
40																		
44																		
48																		
52																		
56																		
60																		
64																		
68																		
72																		
76																		
80																		
84																		
88																		
92																		
96																		
100																		
Итого, шт.					9			34				21			33		97	90,7
Итого, % от числа стволов					9,3			35,1				21,6			34,0		100,0	90,7
Итого, куб. м					2,4			6,2				3,9			4,9		17,4	86,2
Итого, % от запаса по породе					13,8			35,6				22,4			28,2		100,0	86,2

Причины назначения в рубку деревьев категории состояния: 1. _____ 2. _____
3. _____ 4. гнили стволовые

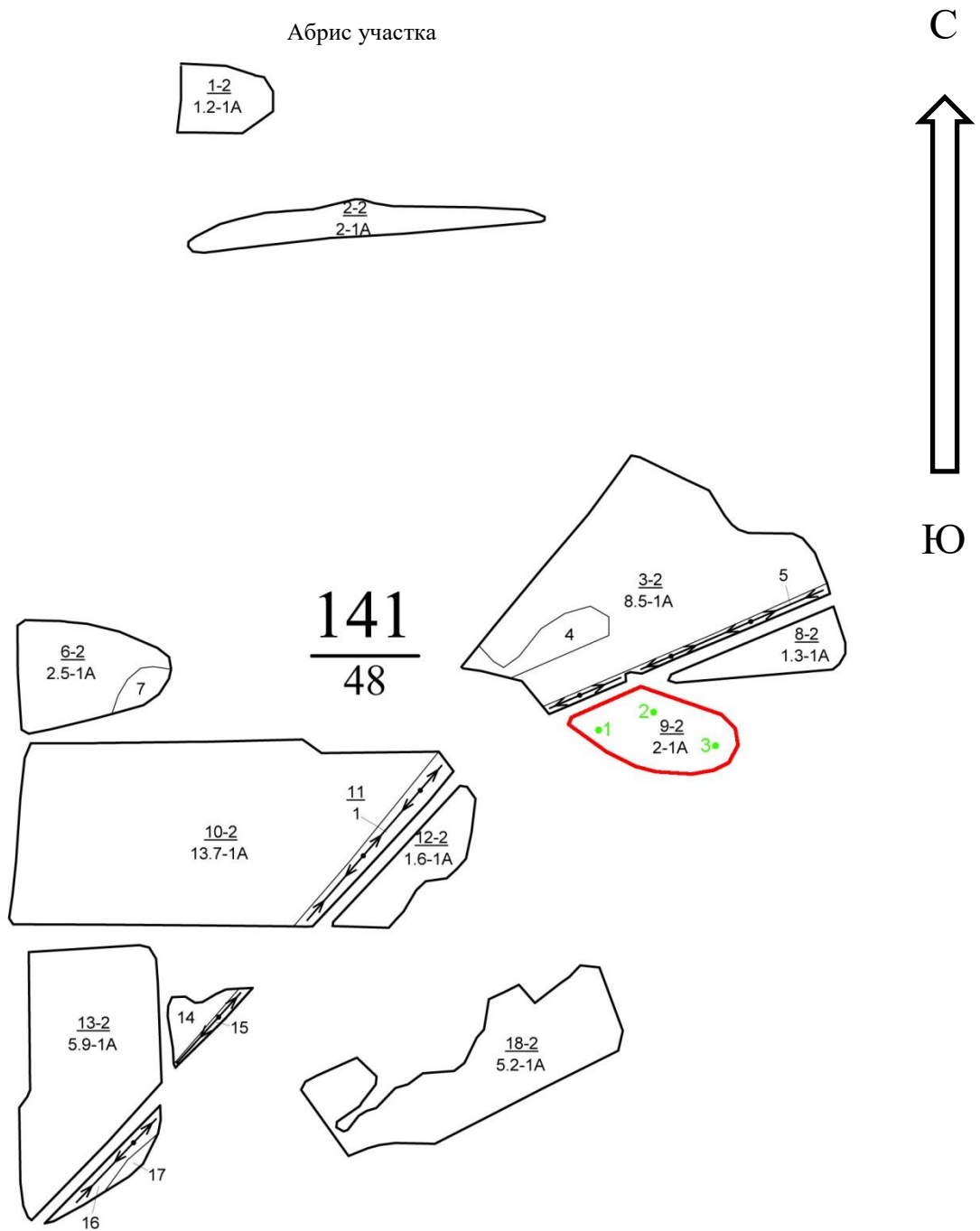
По насаждению: средневзвешенная категория состояния 4,37

Ступени толщины, см	Количество деревьев по категориям состояния, шт.																Всего	
	1		2		3		4		5		5 (а,б,в)			5 (г,д,е)			шт./куб.м	в том числе подлежат
	Н	З	Н	З	Н	З	Н	З	Н	З	Н	З	О	Н	З	О		
1	2	3	4	5	6	7	8	9	10	11	12	13	14	15	16	17	18	19
8																		
12								9				5				10	24	24,7
16					4			13				10				16	43	40,2
20					3			9				3				7	22	19,6
24					1			3				3					7	6,2
28					1												1	
32																		
36																		
40																		
44																		
48																		
52																		
56																		
60																		
64																		
68																		
72																		
76																		
80																		
84																		
88																		
92																		
96																		
100																		
Итого, шт.					9			34				21			33		97	90,7
Итого, % от числа стволов					9,3			35,1				21,6			34,0		100,0	90,7
Итого, куб. м					2,4			6,2				3,9			4,9		17,4	86,2
Итого, % от запаса по насаждению					13,8			35,6				22,4			28,2		100,0	86,2

Условные обозначения: НЗ - не заселено (не поражено, не повреждено), З - заселено стволовыми вредителями (поражено болезнями, повреждено огнем), О - отработано вредителями.

М 1:10000

Абрис участка



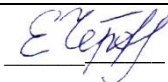
Условные обозначения: границы выдела, СОМ –
● - центры круговых площадок постоянного радиуса
1 – номер круговой площадки постоянного радиуса
Обследуемая площадь – 2,0 га

№ квартала	№ выдела	№ лесопатологического выдела	Размеры ленты (круговой площадки) перечёта					Координаты начала, конца и поворотных точек лент перечёта / центров круговых площадок перечёта	
			№ ленты (площадок)	Длина, м	Ширина, м	Радиус, м	Площадь, га		
141	9		1			9,8	0,03	52,236866°	39,180414°
			2			9,8	0,03	52,236960°	39,181388°
			3			9,8	0,03	52,237041°	39,182109°

Исполнитель работ по проведению лесопатологического обследования:

Фамилия, имя и отчество (при наличии): Чернышов Евгений Сергеевич

Подпись



Дата составления документа 22.12.2021 г.