

"УТВЕРЖДАЮ"

Начальник управления лесного хозяйства  
Липецкой области

Божко Ю.Н.

03.12.2021 г.

**Акт**

лесопатологического обследования № 980

лесных насаждений Грязинского лесничества (лесопарка)

Липецкой области (субъекта Российской Федерации)

Способ лесопатологического обследования:

1. Визуальный
2. Инструментальный

V

**Место проведения**

Участковое лесничество	Урочище (дача)	Квартал (кварталы)	Выдел (выделы)	Площадь, га	Лесопатологический выдел	Площадь лесопатологического выдела, га
Яманское		96	19	1,8	1	1,3

Лесопатологическое обследование проведено на общей площади 1,3 га.

Кадастровый номер участка: \_\_\_\_\_

(для участков, предоставленных в постоянное (бессрочное) пользование, аренду)

Документ о праве пользования: \_\_\_\_\_

(тип документа о праве пользования, дата, номер, вид разрешенного использования лесов)

**2. Инструментальное (детальное) обследование лесных насаждений.**

(раздел включается в акт в случае проведения лесопатологического обследования инструментальным способом)

2.1. Лесничество <u>Грязинское</u>	Участковое лесничество <u>Яманское</u>
Урочище (дача) _____	Квартал <u>96</u>
Лесопатологический выдел <u>1</u>	Выдел <u>19</u>

Наличие ограничений или особенностей участка, влияющих на назначение СОМ:

\_\_\_\_\_ ГЗРЗЗ "Колодецкий"

\_\_\_\_\_ (отметка о наличии ООПТ, ОЗУ, водоохранной зоны, радиоактивного загрязнения лесов, угрозы возникновения очагов вредных организмов или пожарной опасности в лесах)

2.2. Фактическая таксационная характеристика лесного насаждения соответствует  
(не соответствует) (нужное подчеркнуть) таксационному описанию. Причины несоответствия:

Ведомость насаждений с выявленными несоответствиями таксационным описаниям

приведена в приложении 1 к Акту.

2.3. Состояние насаждений:

- с нарушенной устойчивостью (средневзвешенная категория состояния  $\geq 1.51 - < 4.50$ )
- с утраченной устойчивостью (средневзвешенная категория состояния  $\geq 4.51$ )
- устойчивое (средневзвешенная категория состояния  $< 1.50$ )

2.4. Причины ослабления, повреждения, средневзвешенная категория состояния насаждения:

*губка корневая (код 466), воздействия шквалистых и ураганных ветров прошлых лет, повлекшие слом стволов деревьев (код 822)*

Средневзвешенная категория состояния: 2,95

2.4.1. Заселено (отработано) стволовыми вредителями:

Вид вредителя	Порода	Встречаемость заселенных деревьев, % от запаса породы	Встречаемость отработанных	Степень заселения лесного насаждения (слабая, средняя, сильная)

2.4.2. Повреждено огнём:

Вид пожара	Порода	Состояние корневых лап		Состояние корневой шейки		Высушивание луба		Обугленность древесины более 1/3 высоты ствола	
		процент поврежденных корней	процент деревьев с данным повреждением	Обугленность древесины корневой шейки по окружности (1/4; 2/4; 3/4; более 3/4)	процент деревьев с данным повреждением	по окружности (1/4; 2/4; 3/4; более 3/4)	процент деревьев с данным повреждением	по окружности ствола (менее 1/2, более 1/2)	процент деревьев с данным повреждением

2.4.3. Поражено болезнями:

Болезнь/возбудитель	Порода	Встречаемость, % от запаса насаждения	Степень поражения лесного насаждения (слабая, средняя, сильная)
губка корневая	Сосна	2,3	слабая

2.5. Выборке подлежит 30,8 % деревьев (указывается общий % запаса деревьев, подлежащий рубке, от общего запаса насаждения),  
 в том числе:  
 без признаков ослабления \_\_\_\_\_ % (причины назначения) \_\_\_\_\_ ;  
 ослабленных \_\_\_\_\_ %, (причины назначения) \_\_\_\_\_ ;  
 сильно ослабленных \_\_\_\_\_ %, (причины назначения) \_\_\_\_\_ ;  
 усыхающих 2,3 %, (причины назначения) 

466		
-----	--	--

 ;  
 свежего сухостоя 12,9 % ,  
 свежего ветровала: \_\_\_\_\_ % ,  
 свежего бурелома \_\_\_\_\_ % ,  
 старого сухостоя 11,4 % ,  
 старого ветровала: \_\_\_\_\_ % ,  
 старого бурелома 4,2 % ,

466 - Губка корневая

2.6. Полнота лесного насаждения после уборки деревьев, подлежащих рубке, составит 0,3  
 Критическая полнота для данной категории лесных насаждений и преобладающей породы составляет 0,3

### ЗАКЛЮЧЕНИЕ к инструментальному обследованию участка

С целью предотвращения негативных процессов, снижения ущерба от их воздействия, назначено:

Участковое лесничество	Урочище (дача)	Квартал	Выдел	Площадь выдела, га	Лесопатологический выдел	Площадь лесопатологического выдела, га	Вид мероприятия	Площадь мероприятия, га	Породы	Доля выбираемой древесины по запасу, %	Рекомендуемый срок проведения мероприятия
Яманское		96	19	1,8	1	1,3	ВСП	1,3	С	30,8	2023

Ведомость временной пробной площади и абрис участка прилагаются (приложение 2 и 3 к Акту).

РЕКОМЕНДАЦИИ по проведению мероприятий, не относящихся к мероприятиям по предупреждению распространения вредных организмов.

Дата проведения ЛПО 24.11.2021 ;

Дата составления документа 01.12.2021 ;

Исполнитель работ по проведению лесопатологического обследования:

ФИО Чернышов Е.С. Организация Филиал ФБУ "Рослесозащита"-Центр защиты леса Тульской области"

Должность инженер-лесопатолог

Подпись 

Телефон 8 (4872) 41-89-27

Результаты проведения лесопатологического обследования лесных насаждений за

24.11.2021 г.

Субъект Российской Федерации  
Участковое лесничество

Липецкая область  
Яманское

Лесничество (лесопарк)  
Урочища (лесная дача)

Грязинское

1	2	3	4	5	6	7	8	Таксационная характеристика									18	Распределение запаса насаждения по категориям состояния деревьев, % от запаса												33	34	Назначенные мероприятия					
								9	10	11	12	13	14	15	16	17		без признаков ослабления		ослабленные		сильно ослабленные		усыхающие		27	28	29	30			31	32	Причина ослабления, повреждения	Подлежит рубке, % от запаса	35	36
																		Н	Р	Н	Р	Н	Р	Н	Р												
96	19	1,8	Защитные леса	леса, расположенные в пустынных, полупустынных, лесостепных, лесоступенчатых зонах, степях, горах	Нет	1	1,3	10С	Всего	69	23	24	ССРТ	0,5	1	157 (219)	66	20,2	24,3	24,7	2,3	12,9				11,4	4,2	466 822	30,8	ВСП	1,3						
									С							66	20,2	24,3	24,7	2,3	12,9				11,4	4,2	466 822	30,8									

Основные обозначения: Н - деревья не подлежат рубке, Р - деревья подлежат рубке.

Исполнитель работ по проведению лесопатологического обследования:

466 - Губка корневая

822 - Воздействия шквальных и ураганных ветров прошлых лет, повлекшие слом стволов деревьев

ФИО Чернышов Е.С.

Подпись 

Дата составления документа 01.12.2021

**ВРЕМЕННАЯ ПРОБНАЯ ПЛОЩАДЬ №**

1.1. Субъект РФ Липецкая область  
Лесничество (лесопарк) Грязинское Участковое лесничество Яманское  
Урочища (лесная дача) \_\_\_\_\_  
Квартал 96 Выдел 19 Площадь выдела 1,80 га.  
Лесопатологический выдел 1 Площадь лесопатологического выдела 1,3 га.

1.2. Метод перече́та: сплошной, ленты пере́чета, круговые площадки постоянного радиуса,  
реласкопические площадки. (нужное подчеркнуть)  
Количество лент / площадок 3 шт. Размеры площадок (длина x ширина/радиус) 11,3 м.  
Размер временной пробной площади: 0,12 га.

1.3. Фактическая таксационная характеристика насаждения:  
Состав 10С возраст 69 лет; тип леса ССРТ полнота 0,5  
фонитет 1 запас на га 157 (219) кбм возобновление \_\_\_\_\_

1.4. Номер очага вредных организмов \_\_\_\_\_  
Тип очага вредных организмов: эпизодический, хронический (нужное подчеркнуть)  
Фаза развития очага: начальная, нарастания численности, собственно вспышка, кризис  
(нужное подчеркнуть)

1.5. Причина ослабления, повреждения, время: 2017  
Причина 1 - губка корневая (код 466), причина 2 - воздействия циклонических и ураганных ветров прошлых лет, повлекшие слом стволов деревьев (код 822)

Состояние насаждения: сильно ослабленное

Средневзвешенная категория состояния насаждения: 2,95

1.6. Назначенные мероприятия: ВСП

ВСП - Выборочная санитарная рубка  
Исполнитель работ по проведению лесопатологического обследования:

ФИО Чернышов Е.С. Подпись 

Дата составления документа: 01.12.2021

Порода: Сосна средневзвешенная категория состояния 2,95

Ступени толщины, см	Количество деревьев по категориям состояния, шт.																Всего	
	1		2		3		4		5		5 (а,б,в)			5 (г,д,е)			шт./куб.м	в том числе подлежат рубке, %
	Н	З	Н	З	Н	З	Н	З	Н	З	Н	З	О	Н	З	О		
1	2	3	4	5	6	7	8	9	10	11	12	13	14	15	16	17	18	19
8																		
12			1														1	
16			2		5			1								7	15	12,1
20	3		4		8							3			5		23	12,1
24	1		4		4			1				2			3		15	9,2
28	1		3		2							1					7	1,5
32	2		1									1					4	1,5
36																		
40	1																1	
44																		
48																		
52																		
56																		
60																		
64																		
68																		
72																		
76																		
80																		
84																		
88																		
92																		
96																		
100																		
Итого, шт.	8		15		19			2				7			15		66	36,4
Итого, % от числа стволов	12,1		22,7		28,8			3,0				10,6			22,7		100,0	36,4
Итого, куб. м	5,3		6,4		6,5			0,6				3,4			4,1		26,3	30,8
Итого, % от запаса по породе	20,2		24,3		24,7			2,3				12,9			15,6		100,0	30,8

Причины назначения в рубку деревьев категории состояния: 1. \_\_\_\_\_ 2. \_\_\_\_\_  
3. \_\_\_\_\_ 4. губка корневая

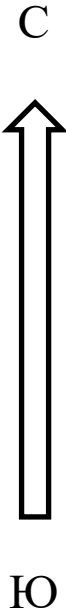
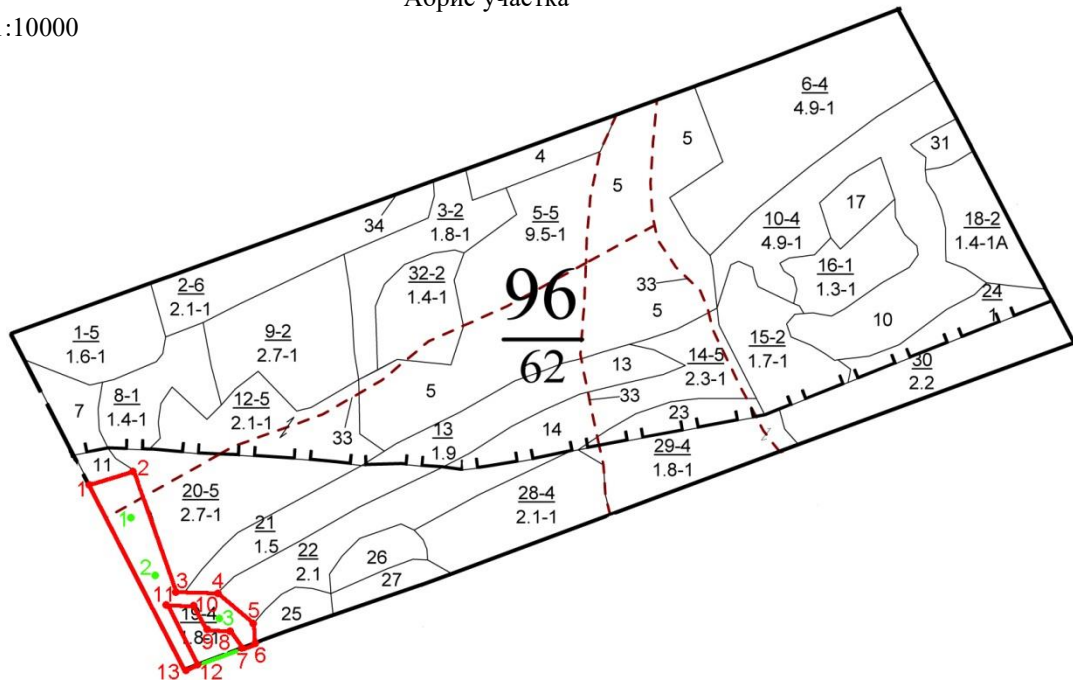
По насаждению: средневзвешенная категория состояния 2,95

Ступени толщины, см	Количество деревьев по категориям состояния, шт.																Всего	
	1		2		3		4		5		5 (а,б,в)			5 (г,д,е)			шт./куб.м	в том числе подлежат рубке, %
	Н	З	Н	З	Н	З	Н	З	Н	З	Н	З	О	Н	З	О		
1	2	3	4	5	6	7	8	9	10	11	12	13	14	15	16	17	18	19
8																		
12			1														1	
16			2		5			1								7	15	12,1
20	3		4		8							3			5		23	12,1
24	1		4		4			1				2			3		15	9,2
28	1		3		2							1					7	1,5
32	2		1									1					4	1,5
36																		
40	1																1	
44																		
48																		
52																		
56																		
60																		
64																		
68																		
72																		
76																		
80																		
84																		
88																		
92																		
96																		
100																		
Итого, шт.	8		15		19			2				7			15		66	36,4
Итого, % от числа стволов	12,1		22,7		28,8			3,0				10,6			22,8		100,0	36,4
Итого, куб. м	5,3		6,4		6,5			0,6				3,4			4,1		26,3	30,8
Итого, % от запаса по насаждению	20,2		24,3		24,7			2,3				12,9			15,6		100,0	30,8

Условные обозначения: НЗ - не заселено (не поражено, не повреждено), З - заселено стволовыми вредителями (поражено болезнями, повреждено огнем), О - отработано вредителями.

М 1:10000

Абрис участка



Условные обозначения: границы выдела - , лесопатологического выдела и СОМ -   
 ● - центры круговых площадок постоянного радиуса  
 1 - номер круговой площадки постоянного радиуса  
 1 - номер поворотной точки  
 Обследуемая площадь - 1,3 га

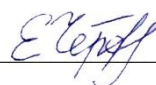
№ квартала	№ выдела	№ лесопатологического выдела	Размеры ленты (круговой площадки) перечета					Координаты начала, конца и поворотных точек лент перечета / центров круговых площадок перечета	
			№ ленты (площадок)	Длина, м	Ширина, м	Радиус, м	Площадь, га		
96	19	1	1			11,3	0,04	52,353440°	39,453747°
			2			11,3	0,04	52,353021°	39,454108°
			3			11,3	0,04	52,352349°	39,455248°

Пространственное размещение лесопатологического выдела

Номера точек	Координаты	Длина, м	
1-2	52,353904°	39,452890°	59
2-3	52,354079°	39,453717°	172
3-4	52,352607°	39,454576°	56
4-5	52,352574°	39,455343°	56
5-6	52,352244°	39,455991°	24
6-7	52,352006°	39,456046°	23
7-8	52,352124°	39,455728°	22
8-9	52,352306°	39,455600°	41
9-10	52,352337°	39,454989°	53

10-11	52,352700°	39,454488°	40
11-12	52,352744°	39,453907°	118
12-13	52,351857°	39,454697°	24
13-1	52,351782°	39,454365°	270

Исполнитель работ по проведению лесопатологического обследования:  
Фамилия, имя и отчество (при наличии): Чернышов Евгений Сергеевич

Подпись 

Дата составления документа 01.12.2021 г.