

«Согласовано»
Директор ОКУ «Липецкое городское
лесничество»


«Утверждаю»
Директор ГАУ «Ленинский лесхоз»

Е.В. Аверин
ФИО, подпись, печать

В. Каширских
ФИО, подпись, печать

« _____ » 2022 г.

« _____ » 2022 г.



ПРОЕКТ

искусственного лесовосстановления на весну, осень 2022 г.

1. Характеристика местоположения участка:

Лесничество: Липецкое

Участковое лесничество: Липецкое

№ квартала 110 № выдела 11

Площадь лесного участка, га 1,1

2. Характеристика лесорастительных условий участка:

Рельеф: притеррасная полоса, пологие, волнистые склоны и ровные местоположения

Гидрологические условия: грунтовые воды около 6-10 м
(глубокое залегание грунтовых вод, периодический или длительный застой поверхностных вод)

Почва: темно-серые супесчаные почвы

Тип леса, тип лесорастительных условий: СДСН/С2

Поврежденность почвы участка (степень): слабая
(слабая, средняя, сильная)

Категория участка лесовосстановления: вырубка 2021 г., июль
(вырубка, гарь, прогалина, иная (год, месяц))

Исходный породный состав участка лесовосстановления: 9С1КЛО

Категория доступности для техники: а-доступно без расчистки корневых пней
(а, б, в, г*)

Зараженность почвы вредителями, вид, шт.: отсутствует

4. Характеристика вырубки:

Количество пней, тыс.шт./га: 0,296

Средняя высота пней, см: до 10 см

Средний диаметр пней, см: 24 см

Состояние очистки от порубочных остатков и валежника
(захлавленность): отсутствует
(отсутствует, слабая, средняя, сильная)

Степень задернения почвы: средняя
(слабая, средняя, сильная)

5. Характеристика имеющихся подроста и молодняка лесных древесных пород:

Количество подроста по категориям крупности тыс.шт./га -
(мелкий, средний, крупный)

* а - доступно без расчистки и корчевки пней, б- узкополосная расчистка без корчевки пней, понижение пней; в- узкополосная расчистка с корчевкой пней диаметром до 24 см, г- широкополосная расчистка с корчевкой всех пней на полосах.

Количество подроста в пересчете на крупный, тыс. шт./га - в т.ч. по породам _____

Жизнеспособность подроста: -
(жизнеспособный, нежизнеспособный)

Категория густоты: -
(редкий, средний, густой)

Средняя высота подроста, м: -

Средний возраст подроста, лет: -

Встречаемость подроста, % -

Распределение по площади: -
(равномерное, неравномерно, групповое)

Характеристика возобновления сопутствующих древесных пород, кустарника:
порода - количество, шт./га - средняя высота, м -

Характеристика возобновления нежелательных (малоценных) пород: порода
- количество, шт./га - средняя высота, м -

6. Проектируемый способ лесовосстановления: искусственный (лесные культуры)

7. Обоснование проектируемого способа лесовосстановления: на данном участке отсутствует возобновление хозяйственно-ценными породами.

Обоснование главных лесных древесных пород: 10Б-наиболее благоприятные условия произрастания для данной породы

Обоснование породного состава восстанавливаемых лесов: создание мягколиственных лесных насаждений в соответствии с природно-климатическими и почвенными условиями

8. Сроки и технология (методы) выполнения работ по лесовосстановлению

Метод создания: посадка лесных культур в апреле 2022 г
(посадка/ посев (месяц, год))

Способ подготовки лесного участка: -

Способ обработки почвы: нарезка технологических борозд плугом ПКЛ-70 в агрегате с трактором МТЗ-82.

расстояния между центрами рядов посадочных, посевных мест 3,0 м,
срок подготовки почвы апрель 2022 (месяц, год)

Предпосевная подготовка семян: -
снегование, стратификация, обработка фунгицидами, иное

Норма высева в пересчете на семена 1 класса - кг/га

Размещение семян при посеве: -
(строчками, лунками, иное)

Схема размещения посадочных, посевных мест, расстояния:

между рядами 3,0 м, в рядах 0,74 м

Густота посадки, посева 4,5 тыс.шт/га

Культивируемая порода, ед. береза, 10Б
(главные и сопутствующие)

Схема смешения пород: Б-Б-Б

УХОДЫ(требование для лесных участков, предназначенных для проведения лесовосстановления на которых лесовосстановительные мероприятия осуществляются лицами, указанными в подпунктах «а» и «б» пункта 6 Правил лесовосстановления): агротехнический, лесоводственный

Количество агротехнических уходов, общее 6 и по годам 2022г.-3х кратный, 2023г.-2х кратный, 2024г.-1но кратный.

Технология :проведение механизированного ухода культиватором лесным в агрегате с трактором и уничтожение растительности в рядах и

междурядьях на расстоянии 0.7м от сеянцев;

Количество лесоводственных уходов, общее 4 и по годам 2022г.-1но кратный, 2023г.-1но кратный, 2024г.-1но кратный, 2025г. – 1но кратный.
(годы, количество)

Технология: проведение механизированного ухода кусторезом «Хускварна», уничтожение травянистой и нежелательной древесной растительности.

Период лесовосстановления: апрель 2022г.-сентябрь 2026г.
(начало, окончание (месяц, год))

9. Требования к используемому для лесовосстановления посадочному (посевному) материалу:

Характеристика посадочного материала: стандартные сеянцы березы 1-но летние, высотой более 20см, диаметр не менее 2мм. (вид, сеянцы, саженцы, возраст (лет), размеры стволика (высота, диаметр корневой шейки))

Характеристика посевного материала: -

семена: селекционная категория семян, происхождение, класс качества семян

10. Требования к молоднякам, площади которых подлежат отнесению к землям, на которых расположены леса, для признания работ по лесовосстановлению законченными(требование для лесных участков, предназначенных для проведения лесовосстановления на которых лесовосстановительные мероприятия осуществляются лицами, указанными в подпунктах «а» и «б» пункта 6 Правил лесовосстановления):

- состав, единиц: не менее 5 единиц березы;
- возраст : 5 лет
- количество деревьев главных пород не менее, тыс.шт./га : не менее 2,0 тыс.шт./га;
- средняя высота главных пород не менее, м: не менее 1,3 м;
- соотношение средних высот деревьев главных пород и сопутствующих (нежелательных) -

11.Объём работ по лесовосстановлению, га: 1,1 га.

(площадь лесовосстановления)

12.Проектируемый объем работ по лесовосстановлению:(требование для лесных участков, предназначенных для проведения лесовосстановления на которых лесовосстановительные мероприятия осуществляются лицами, указанными в подпунктах «в» и «г» пункта 6 Правил лесовосстановления)

- площадь лесовосстановления, га: -
- количество жизнеспособных растений главных лесных древесных пород, тыс. шт./га: -
- количество жизнеспособных растений главных лесных древесных пород на всей площади, тыс. шт. -

13. Противопожарные мероприятия: устройство минерализованной полосы по периметру, протяженностью- 0,47 км.

(перечень мероприятий, объем работы)

14. Иные мероприятия (огораживание и др.): -

(перечень мероприятий, объем работы)


К Проекту прилагаются:

Приложение 1. Карточка обследования лесного участка


Приложение 2. Перечётная ведомость жизнеспособного подроста при обследовании участка лесовосстановления

Приложение 3. Чертеж (схема) участка (с указанием географических координат)

Составлено:

« 8 » февраля 2022г. начальник Фащевского
_____ мастерского участка  Чистозвонова Г.Н.
(должность) (подпись) (Ф.И.О)

Согласовано:

« 8 » февраля 2022г. инженер по л/в
_____ (должность)  Корчагин А.В.
(подпись) (Ф.И.О)

Карточка обследования лесного участка при выборе способа и технологии лесовосстановления

1. Лесничество Липецкое
2. Участковое лесничество Липецкое
3. Номер квартала 110
4. Номер выдела 11
5. Площадь участка, га: 1,12 а
6. План участка (прилагается к Карточке)
7. Категория площади лесовосстановления: вырубка 2021, июль
(вырубка, гарь, иная (год, месяц))
8. Исходный породный состав участка лесовосстановления: 9С1КЛЮ
9. Условия для работы техники: удовлетворительные.
- 9.1. Количество пней, шт./га: всего 296 шт./га, ср. диаметр 24 см.
- 9.2. Захламленность, куб.м/га: отсутствует
(отсутствует - менее 5 куб.м/га, слабая - 5 - 20 куб.м/га, средняя - 20 - 50 куб.м/га, сильная > 50 куб.м/га)
- 9.3. Доступность для работы техники: доступно.
10. Характеристика природно-климатических и лесорастительных условий лесного участка:
 - 10.1. Лесорастительная зона: лесостепная зона Европейской части РФ
 - 10.2. Лесной район: лесостепной район
 - 10.3. Целевое назначение лесов: защитные
 - 10.4. Рельеф: пологие, волнистые склоны и ровные местоположения
 - 10.5. Почва: темно-серые супесчаные почвы, грунтовые воды около 6-10 м.
(тип, степень увлажнения)
 - 10.6. Тип леса, тип лесорастительных условий: СДСН / С₂
 - 10.7. Степень задернения почвы: средняя
(отсутствует - до 10%, слабая - 11 - 30%, средняя - 31 - 50%, сильная > 50%)
11. Характеристика подроста главных (целевых) пород:
 - 11.1. Средняя высота: - м,
 - 11.2. Средний возраст: - лет,
 - 11.3. Количество, всего - тыс.шт./га, в том числе по породам -
 - 11.4. Категория густоты: -
(редкий, средний, густой)
 - 11.5. Распределение по площади: -
(равномерное, неравномерное, групповое)
 - 11.6. Жизнеспособность подроста: -
(жизнеспособный, нежизнеспособный)
12. Характеристика возобновления мягколиственных пород:
 - 12.1. Порода -, 12.2. Количество - тыс.шт./га,
 - 12.3. Средняя высота - м
13. Источники обсеменения: -
(порода, источник: одиночные (шт./га), куртины, полосы, стены леса)
14. Характеристика санитарного состояния: -
(заселенность вредными организмами, болезни леса)

15. Предложения для разработки Проекта лесовосстановления:

15.1. Способ лесовосстановления: искусственный (лесные культуры)
(естественный, искусственный (лесные культуры), комбинированный)

15.2. Главные (целевые) породы: береза

15.3. Срок лесовосстановления: апрель 2022 г. – сентябрь 2026г.
(начало, окончание (месяц, год))

16. Необходимость проведения предварительных и сопутствующих мероприятий:

16.1. Очистка вырубки, гари: -.

16.2. Санитарные: -.

16.3. Противопожарные: устройство минерализованной полосы по периметру, протяженностью – 0,47км.

16.4. Иные предложения: -.

Исполнитель:

Начальник Фашевского мастерского участка
(должность)


(подпись)

Чистозвонова Г.Н.
(Ф.И.О)

" 8 " февраля 2022 г.

Приложение 2
к проекту лесовосстановления

**Перечетная ведомость жизнеспособного подроста при обследовании
лесного участка, предназначенного для искусственного
лесовосстановления**

1. Лесничество Липецкое
2. Участковое лесничество Липецкое
3. Номер квартала 110
4. Номер выдела 11

Номер пробной площади (п.п.) номера учетных площадок	Порода	Распределение подроста по высоте, шт.				Средняя высота, м	Средний возраст, лет
		Мелкий (до 0,5 м)	Средний (0,51 - 1,5 м)	Крупный (свыше 1,5 м)	Итого		
1	2	3	4	5	6	7	8
Всего по участку подроста мягколиственных пород, тыс. шт.	-	-	-	-	-	-	-
Всего по участку подроста главных (целевых) пород	-	-	-	-	-	-	-
Коэффициент перевода		-	-	-			
С учетом коэффициента	-	-	-	-	-	-	-
Итого в пересчете на крупный, подроста главных (целевых) пород, тыс. штук	-	-	-	-	-	-	-

Исполнитель:

Начальник Фащевского мастерского участка

(должность)


(подпись)

Чистозвонова Г.Н.

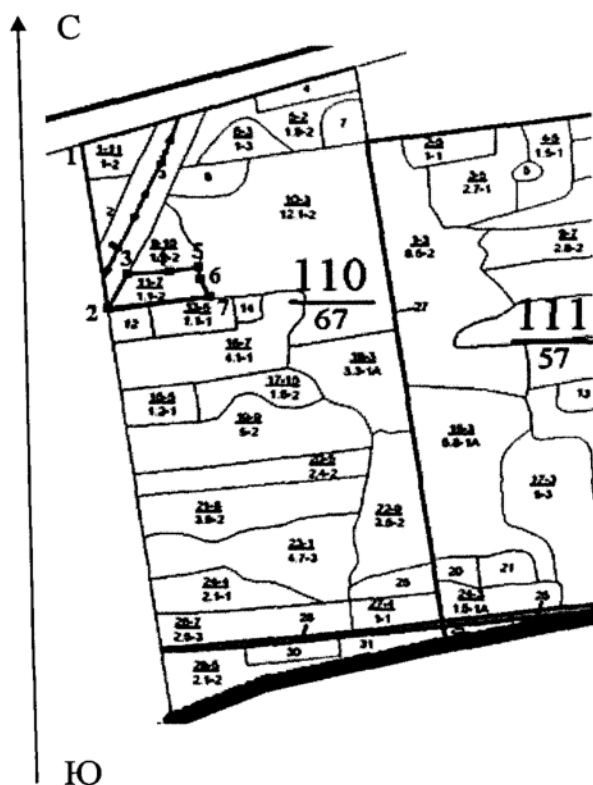
(Ф.И.О)

" 8 " февраля 2022 г.

Чертеж лесного участка
(по данным инструментальной съемки границ)

Масштаб: 1:10000
Площадь участка 1,1 га

Данные инструментальной
съемки границ участка



Номера точек	Длины линий	Румбы
1-2	370	ЮВ-7°
2-3	85	СВ-25°
3-4	80	СВ-86°
4-5	55	СВ-81°
5-6	25	ЮВ-3°
6-7	40	ЮВ-24°
7-2	190	ЮЗ-82°

Исполнитель(и):

Начальник Фашевского маст. Участка Чистозвонова Г.Н.

(должность, Ф.И.О., подпись)

(должность, Ф.И.О., подпись)

"8" февраля 2022г.