

Директор ГАУ «Донской лесхоз»

УТВЕРЖДАЮ

Ю.В. Яськов
Ю.В. Яськов
«25» 05 2020г.

ПРОЕКТ УХОДА ЗА ЛЕСАМИ

РУБКА ПРОРЕЖИВАНИЕ

1. Общие сведения

Наименование субъекта Российской Федерации	Липецкая область
Наименование лесничества (лесопарка)	Донское
Наименование участкового лесничества	Скоряковское
Целевое назначение лесов	Защитные
Категория защитных лесов	защитные полосы лесов, расположенные вдоль железнодорожных путей общего пользования, федеральных автомобильных дорог общего пользования, автомобильных дорог общего пользования, находящихся в собственности субъектов Российской Федерации
Договор купли-продажи лесных насаждений	От 20.05.20 г. № 26
Государственное задание на выполнение работ по охране, защите, воспроизводству лесов	От 20.05.20 г. Приказ Управления лесного хозяйства Липецкой области № 84

2. Местоположение и площадь участка

Номер лесного квартала	13
Номер лесотаксационного выдела	7
Общая площадь	1,5
Состав насаждения	10С
Тип леса, бонитет	Ссрт / 1А
Возраст	51
Полнота	1,0
Происхождение	Искусственное

3. Характеристика лесорастительных и других условий

Элемент рельефа	равнинный
Тип лесорастительных условий	В2
Размещение деревьев, подлежащих удалению или сохранению (равномерное, групповое, куртинное)	Равномерное
Другие условия	

4. Основные нормативы мероприятия

Интенсивность рубки ухода	16%
Исходный запас	630 м3
Объем вырубаемой древесины	99 м3
Сумма площадей сечений	-
Характеристика вырубаемой части насаждения	В соответствии с п.22 Правил ухода за лесами

5. Содержание, этапы работ, сроки их выполнения и результаты


№№	Этапы работ	Сроки выполнения	Проектируемые результаты по этапам
1	2	3	4
1	Подготовительные лесосечные работы	По договору купли-продажи	Создание необходимых условий для безопасного и эффективного выполнения основных и заключительных лесосечных работ
2	Основные лесосечные работы	По договору купли-продажи	Процессы, связанные с осуществлением рубок лесных насаждений (валка, трелевка древесины, частичная ее переработка, хранение древесины в лесу и иные процессы, технологически связанные с рубками лесных насаждений.
3	Заключительные этапы лесосечных работ	По договору купли-продажи	Очистка (доочистка) мест рубок от порубочных остатков.
4	Учет и оценка результатов работ	За 14 дней до окончания рубки	Акт осмотра лесосеки


6. Характеристика участка и его элементов (насаждения, древостоя и др.): исходных, сохраняемых при проведении мероприятий, проектируемых после проведения мероприятий

Проектируемая характеристика насаждения после проведения мероприятия по уходу за лесами	Состав 10С, Полнота – 0,8
---	---------------------------

7. Технология выполнения работ:

- разметка в натуре границ погрузочных пунктов, магистральных и пасечных волоков (технологических коридоров), производственных и бытовых площадок;
- разметка в натуре границ мест размещения лесных складов;
- рубка деревьев на площадках погрузочных пунктов, трассах волоков, в местах размещения лесных складов, включая виды (породы) деревьев и кустарников, заготовка которых не допускается;
- рубка аварийных деревьев за границами лесосеки, угрожающих безопасной работе, включая виды (породы) деревьев и кустарников, заготовка которых не допускается;
- установка информационных знаков.

Проект составил (специалист, мастер): Пономарева Л.В.  «__» января 2020 г.
(Ф.И.О)

С проектом проведения мероприятий, технологией и этапами работ ознакомился
Работин Александр Н.  «__» января 2020 г.
(дата, должность, подпись)

_____ «__» января 2020 г.
(дата, должность, подпись)

С технологией и этапами работ по проекту ознакомил

Мастер (исполнитель) М.С. Сидор  «__» января 2020 г.
(дата, должность, подпись)

Технологическая схема (схемы) рубки ухода

Местоположение лесных насаждений: Липецкая область, Задонский район

(субъект Российской Федерации, муниципальный район,

Донское лесничество, Скорняковское участковое лесничество

лесничество (лесопарк), участковое лесничество,

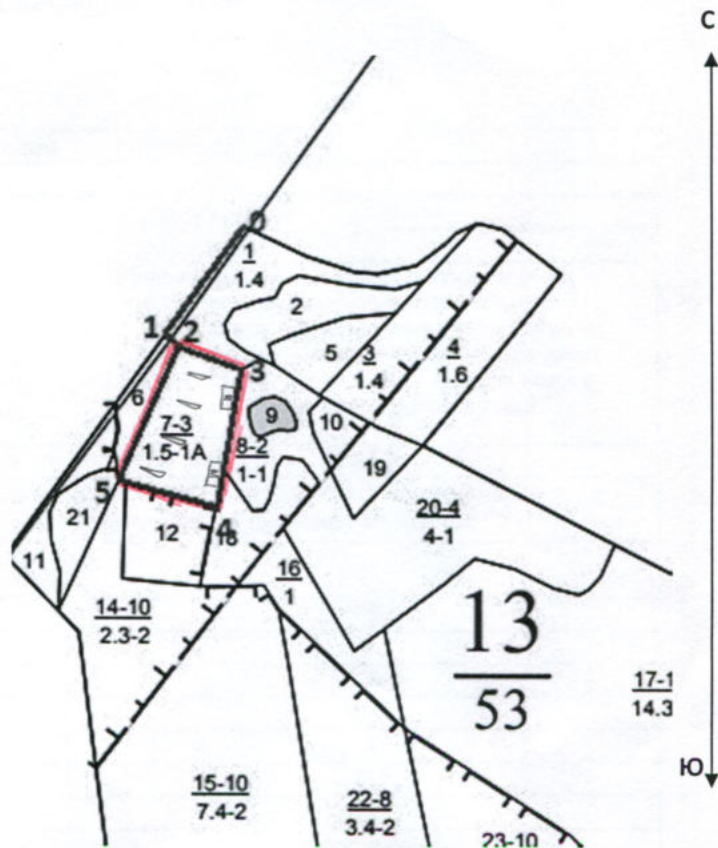
Квартал 13 выдел 7 ПРЖ

урочище (при наличии), номер (номера) лесного квартала, лесотаксационного выдела)











Масштаб 1:10000

Площадь 1,5 га

№ точек	румбы		Длина линии, м
	Напр авл.	угол	
0-1	ЮЗ	35°	146
1-2	ЮВ	50°	20
2-3	ЮВ	69°	71
3-4	ЮЗ	10°	154
4-5	СЗ	74°	112
5-2	СВ	24°	162



Условные обозначения:  границы отведенного участка

Условные обозначения			
квартальная просека		лесная дорога	
граница лесосеки, неэксплуатационного участка		производственные и бытовые площадки	
граница 50 м зоны безопасности		погрузочные пункты, места складирования заготовленной древесины	
трассы волоков (технологических коридоров)		места размещения строений и сооружений	
направление валки		неэксплуатационный участок	НЭ
направление трелевки		места установки информационных знаков	⊗

Чертил:  Пономарева Л.В.