

Директор ГАУ «Донской лесхоз»

УТВЕРЖДАЮ

Ю.В.Яськов

«25» 05 2020г.

## ПРОЕКТ УХОДА ЗА ЛЕСАМИ

### РУБКА ПРОРЕЖИВАНИЕ

#### 1. Общие сведения

Наименование субъекта Российской Федерации	Липецкая область
Наименование лесничества (лесопарка)	Донское
Наименование участкового лесничества	Скоряковское
Целевое назначение лесов	Защитные
Категория защитных лесов	леса, расположенные в пустынных, полупустынных, лесостепных, лесотундровых зонах, степях, горах;
Договор купли-продажи лесных насаждений	От 20.05.20 г. № 26
Государственное задание на выполнение работ по охране, защите, воспроизводству лесов	От 20.05.20 г. Приказ Управления лесного хозяйства Липецкой области № 84

#### 2. Местоположение и площадь участка

Номер лесного квартала	55
Номер лесотаксационного выдела	1
Общая площадь	9,1
Состав насаждения	10С
Тип леса, бонитет	Сдсн / 1А
Возраст	55
Полнота	0,9
Происхождение	Искусственное

#### 3. Характеристика лесорастительных и других условий

Элемент рельефа	равнинный
Тип лесорастительных условий	С2
Размещение деревьев, подлежащих удалению или сохранению ( равномерное, групповое, куртинное)	Равномерное
Другие условия	

#### 4. Основные нормативы мероприятия

Интенсивность рубки ухода	19%
Исходный запас	3730 м3
Объем вырубаемой древесины	714 м3
Сумма площадей сечений	-
Характеристика вырубаемой части насаждения	В соответствии с п.22 Правил ухода за лесами

5. Содержание, этапы работ, сроки их выполнения и результаты

№№	Этапы работ	Сроки выполнения	Проектируемые результаты по этапам
1	2	3	4
1	Подготовительные лесосечные работы	По договору купли-продажи	Создание необходимых условий для безопасного и эффективного выполнения основных и заключительных лесосечных работ
2	Основные лесосечные работы	По договору купли-продажи	Процессы, связанные с осуществлением рубок лесных насаждений (валка, трелевка древесины, частичная ее переработка, хранение древесины в лесу и иные процессы, технологически связанные с рубками лесных насаждений.
3	Заключительные этапы лесосечных работ	По договору купли-продажи	Очистка (доочистка) мест рубок от порубочных остатков.
4	Учет и оценка результатов работ	За 14 дней до окончания рубки	Акт осмотра лесосеки

6. Характеристика участка и его элементов (насаждения, древостоя и др.): исходных, сохраняемых при проведении мероприятий, проектируемых после проведения мероприятий

Проектируемая характеристика насаждения после проведения мероприятия по уходу за лесами	Состав 1 10С, Полнота – 0,7
---	--------------------------------

7. Технология выполнения работ:

- разметка в натуре границ погрузочных пунктов, магистральных и пасечных волоков (технологических коридоров), производственных и бытовых площадок;
- разметка в натуре границ мест размещения лесных складов;
- рубка деревьев на площадках погрузочных пунктов, трассах волоков, в местах размещения лесных складов, включая виды (породы) деревьев и кустарников, заготовка которых не допускается;
- рубка аварийных деревьев за границами лесосеки, угрожающих безопасной работе, включая виды (породы) деревьев и кустарников, заготовка которых не допускается;
- установка информационных знаков.

Проект составил (специалист, мастер): Пономарева Л.В. «\_\_\_» января 2020 г.  
(Ф.И.О)

С проектом проведения мероприятий, технологией и этапами работ ознакомился

Сергеев Д. А. «\_\_\_» января 2020 г.  
(дата, должность, подпись)

Сергеев Д. А. «\_\_\_» января 2020 г.  
(дата, должность, подпись)

С технологией и этапами работ по проекту ознакомил

Мастер (исполнитель) Менделеев «\_\_\_» января 2020 г.  
(дата, должность, подпись)

### Технологическая схема (схемы) рубки ухода

Местоположение лесных насаждений: Липецкая область, Задонский район

(субъект Российской Федерации, муниципальный район,

Донское лесничество, Скорняковское участковое лесничество

лесничество (лесопарк), участковое лесничество,

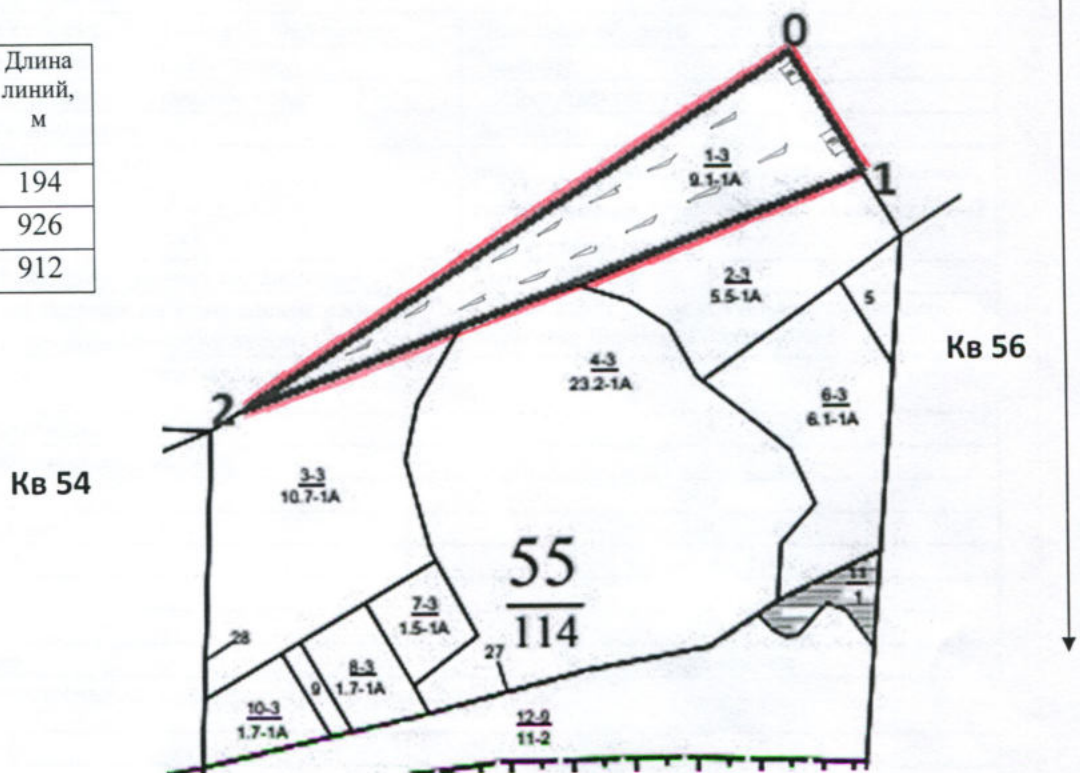
Квартал 55 выдел 1 ПРЖ

урочище (при наличии), номер (номера) лесного квартала, лесотаксационного выдела)












Масштаб 1:10000

Площадь 9.1 га

№ точек	румбы		Длина линий, м
	Напр авл.	угол	
0-1	ЮВ	30 <sup>0</sup>	194
1-2	ЮЗ	68 <sup>0</sup>	926
2-0	СВ	56 <sup>0</sup>	912



Условные обозначения:  границы отведенного участка

Условные обозначения			
квартальная просека		лесная дорога	
граница лесосеки, неэксплуатационного участка		производственные и бытовые площадки	
граница 50 м зоны безопасности		погрузочные пункты, места складирования заготовленной древесины	
трассы волоков (технологических коридоров)		места размещения строений и сооружений	
направление валки		неэксплуатационный участок	НЭ
направление трелевки		места установки информационных знаков	

Чертил: Л.В. Пономарева Пономарева Л.В.