Приложение 2
к приказу Минприроды России
от 09.11.2020 N 910

УТВЕРЖДАЮ:

Должность Начальник управления лесного хозяйства Липецкой области

ФИО Божко Ю.Н.

Дата 11.07.2023 г.

Акт
лесопатологического обследования № 195
лесных насаждений Задонского лесничества
Липецкой области

Способ лесопатологического обследования: 1. Визуальный [redacted]

2. Инструментальный [redacted]

Место проведения

Участковое лесничество	Урочище (дача)	Квартал	Выдел	Площадь выдела, га	Лесопато-логический выдел	Площадь лесопатоло-гического выдела, га
Задонское	-	86	4	7.3	1	4.8
Задонское	-	86	4	7.3	2	2.5

Лесопатологическое обследование проведено на общей площади 7.3 га.

Кадастровый номер участка: -
(для участков, предоставленных в постоянное (бессрочное пользование, аренду)

Документ о праве пользования:

- от - № -

(тип документа о праве пользования, дата, номер, вид разрешенного использования лесов)

1. Визуальное (рекогносцировочное) лесопатологическое обследование.

Наземное ■ Дистанционное □

1.1. На площади 7.3 га фактическая таксационная характеристика лесного насаждения соответствует таксационному описанию.

1.2. Лесные насаждения с нарушенной и утраченной устойчивостью выявлены на площади 7.3 га:

Участковое лесничество	Урочище (дача)	Квартал	Выдел	Площадь (га) насаждений:		Причины ослабления, повреждения
				с нарушенной устойчивостью	с утраченной устойчивостью	
1	2	3	4	5	6	8
Задонское	-	86	4	7.3	-	губка корневая (код 466); воздействия сильных ветров прошлых лет, повлекшие наклон более 10°, изгиб или вывал деревьев (код 821); трутовик настоящий (код 355).
Итого				7.3	-	

Состояние обследованных лесных насаждений приведено в приложениях 1.1 - 1.4 к Акту в зависимости от метода проведения ЛПО.

1.3. В обследованных лесных участках прогнозируется:

Прогноз	Площадь, га
1	2
Ослабление лесных насаждений	
Усыхание лесных насаждений различной степени	7.3
Развитие очагов вредных организмов	-

1.4. Обнаружено загрязнение лесного участка отходами и выбросами:

промышленными □ бытовыми □

Вид загрязнения	Размеры загрязнения			Объем, куб.м	Площадь загрязнения, га
	ширина, м	длина, м	высота, м		
1	2	3	4	5	6

ЗАКЛЮЧЕНИЕ

ЛП1 На площади 4.8 га насаждение сильно ослабленное. СКС насаждения 2.52, назначено: - инструментальное ЛПО. ЛП2 На площади 2.5 га насаждение усыхающее. СКС насаждения 3.73, назначено: - инструментальное ЛПО.

Назначенные профилактические мероприятия по защите лесов: нет; агитационные мероприятия: нет.

Участковое лесничество	Урочище (дача)	Квартал	Выдел	Площадь выдела, га	Лесопатологический выдел	Площадь лесопатологического выдела, га	Вид мероприятия	Рекомендуемый срок проведения мероприятия
1	2	3	4	5	6	7	8	9
Задонское	-	86	4	7.3	1	4.8	инструментальное ЛПО	2023-2025 годы
Задонское	-	86	4	7.3	2	2.5	инструментальное ЛПО	2023-2025 годы

Дата проведения обследования: 17.06.2023 года.

Исполнитель работ по проведению лесопатологического обследования:

Фамилия, имя и отчество (при наличии): Лодыгин А.В.

Организация: ООО НПП "АЦЛПИ"

Должность: Инженер лесопатолог

Подпись Лодыгин

Телефон: 8 (952) 555 53 14

2. Инструментальное (детальное) обследование лесных насаждений.

2.1. Лесничество: Задонское, участковое лесничество: Задонское,

Урочище (дача): -, Квартал 86 Выдел 4 Лесопатологический выдел: 1.

Наличие ограничений или особенностей участка, влияющих на назначение СОМ: ГЗРЗЗ "Задонский"

имеется угроза возникновения очагов вредных организмов; имеется угроза увеличения пожарной опасности в лесах.

2.2. Фактическая таксационная характеристика лесного насаждения соответствует таксационному описанию.

2.3. Состояние насаждений:

с нарушенной устойчивостью (средневзвешенная категория состояния ≥1,51-≤4,50) ■

с утраченной устойчивостью (средневзвешенная категория состояния ≥4,51) □

устойчивое (средневзвешенная категория состояния <1,50) □

2.4. Средневзвешенная категория состояния насаждения: 2.52

Причины ослабления, повреждения насаждения: губка корневая (код 466); воздействия сильных ветров прошлых лет, повлекшие наклон более 10°, изгиб или вывал деревьев (код 821); трутовик настоящий (код 355). Данные причины определены по следующим признакам: ажурность кроны; усыхание от 1/4 до 1/2 ветвей в кроне прошлых лет; усыхание >3/4 ветвей в кроне прошлых лет; обрыв корней (вывал) прошлых лет; усыхание от 1/2 до 3/4 ветвей в кроне прошлых лет; усыхание >3/4 ветвей в кроне свежее; наличие плодовых тел трутовиков на стволе.

2.4.1. Заселено (отработано) стволовыми вредителями:

Вид вредителя	Порода	Встречаемость заселенных деревьев, % от запаса породы	Встречаемость отработанных деревьев, % от запаса породы	Степень заселения лесного насаждения
1	2	3	4	5
-	-	-	-	-

2.4.2. Повреждено огнем:

Вид пожара	Порода	Состояние корневых лап		Состояние корневой шейки		Высушивание луба		Обугленность древесины более 1/3 высоты ствола	
		% поврежденных огнем корней	% деревьев с данным повреждением	Обугленность древесины шейки по окружности (1/4; 1/2; 3/4; более 3/4)	% деревьев с данным повреждением	по окружности (1/4; 2/4; 3/4; более 3/4)	% деревьев с данным повреждением	по окружности ствола (менее 1/2; более 1/2)	% деревьев с данным повреждением
1	2	3	4	5	6	7	8	9	10
-	-								

2.4.3. Поражено болезнями:

Болезнь/возбудитель	Порода	Встречаемость, % от запаса насаждения	Степень поражения лесного насаждения
1	2	3	4
Губка корневая	С	12.4	средняя
Трутовик настоящий	Б	0.8	-

2.5. Выборке подлежит 13.2 % деревьев по запасу, в том числе:
без признаков ослабления 0 %,
ослабленных 0 %,
сильно ослабленных 0 %,
усыхающих 1.8 %, причины назначения: 466.
свежего сухостоя 1.2 %,
свежего ветровала 0 %,
свежего бурелома 0 %,
старого сухостоя 7.8 %,
старого ветровала 2.4 %,
старого бурелома 0 %.

2.6. Полнота лесного насаждения после уборки деревьев, подлежащих рубке, составит: 0.7

Критическая полнота для данной категории лесных насаждений и преобладающей породы составляет: 0.3

ЗАКЛЮЧЕНИЕ к инструментальному обследованию участка.

Фактическая таксационная характеристика лесного насаждения соответствует таксационному описанию. Насаждение подвержено негативному воздействию, насаждение с нарушенной устойчивостью, в целях улучшения санитарного и лесопатологического состояния участка назначается проведение ВСР на площади 4.8 га.

Участковое лесничество	Урочище (дача)	Квартал	Выдел	Площадь выдела, га	ЛП выдел	Площадь ЛП выдела	Вид мероприятия	Площадь мероприятия, га	Породы	Доля выбираемой древесины по запасу, %	Рекомендуемый срок проведения мероприятия
1	2	3	4	5	6	7	8	9	10	11	12
Задонское	-	86	4	7.3	1	4.8	ВСР	4.8	С, Б.	13.2	2023-2025 годы

Ведомость временной пробной площади и абрис участка леса прилагаются (приложение 2 и 3 к акту).

РЕКОМЕНДАЦИИ по проведению мероприятий, не относящихся к мероприятиям по предупреждению распространения вредных организмов: нет.

Дата проведения ЛПО: 17.06.2023 года.
Дата составления документа: 30.06.2023 года.

Исполнитель работ по проведению лесопатологического обследования:
Фамилия, имя и отчество (при наличии): Лодыгин А.В.
Организация: ООО НПП "АЦЛПИ"
Должность: Инженер лесопатолог
Подпись Лодыгин
Телефон: 8 (952) 555 53 14

Приложение 1.1
к акту лесопатологического обследования № 195

Результаты проведения лесопатологического обследования лесных насаждений
за Июнь месяц 2023 г.

Субъект Российской Федерации: Липецкая область. Лесничество: Задонское.
Участковое лесничество: Задонское. Урочище (лесная дача): -.

Номер квартала	Номер выдела	Площадь выдела, га	Целевое назначение лесов	Категория защитных лесов	ОЗУ	Номер лп выдела	Площадь лп выдела, га	Таксационная характеристика лесного насаждения									Число деревьев на временной пробной площади, шт.	Распределение деревьев по категориям состояния, % от запаса															Причина ослабления, повреждения	Подлежит рубке, % от запаса	Назначенные мероприятия	
								состав	порода	возраст	средняя высота, м	средний диаметр, см	тип леса	полнота	бонитет	запас, куб. м/га		без признаков ослабления		ослабленные		сильно ослабленные		усыхающие		свежий сухостой	свежий ветровал	свежий бурелом	старый сухостой	старый ветровал	старый бурелом			вид	площадь, га
																		Н	Р	Н	Р	Н	Р	Н	Р										
1	2	3	4	5	6	7	8	9	10	11	12	13	14	15	16	17	18	19	20	21	22	23	24	25	26	27	28	29	30	31	32	33	34	35	36
86	4	7.3	Защитные леса	Нерестоохранные полосы лесов	нет	1	4.8	10С	**Всего**	67	23	22	ССРТ	0.8	1	300	3638	4.8		63.0		19.0			1.8	1.2			7.8	2.4		466; 821; 355.	13.2	ВСР	4.8
									С	-	-	-	-	-	-	-	3422	3.0		64.2		19.8			1.9	1.3			8.1	1.7			13.0		
									Б	-	-	-	-	-	-	-	216	44.6		36.7										18.7			18.7		
										-	-	-	-	-	-	-																			
										-	-	-	-	-	-	-																			

В насаждении присутствуют породы отражённые в приложении 1.1, но не отражённые в таксационном описании из-за незначительного объёма.

Условные обозначения: Н - деревья не подлежат рубке; Р - деревья подлежат рубке.
Исполнитель работ по проведению лесопатологического обследования:

Фамилия, имя и отчество (при наличии) Лодыгин А.В. _____ Лодыгин
Дата составления документа: 30.06.2023 года. Тел. 8 (952) 555 53 14

Приложение 2
к акту лесопатологического обследования № 195

ВРЕМЕННАЯ ПРОБНАЯ ПЛОЩАДЬ

1.1 Субъект Российской Федерации: Липецкая область.

Лесничество: Задонское.

Участковое лесничество: Задонское.

Урочище (дача): -.

Квартал: 86. Выдел: 4. Площадь выдела: 7.3 га.

Лесопатологичекий выдел: 1. Площадь лесопатологического выдела: 4.8 га.

1.2 Метод перечета: сплошной перечет.

Количество лент/площадок: -.

Размеры площадок: -.

Размер временной пробной площади: 4.8 га.

1.3 Фактичекая таксационная характеристика насаждения:

состав: 10С; возраст: 67 лет; тип леса: ССРТ; полнота: 0.8

бонитет: 1; запас на га: 300 кбм; возобновление: отсутствует.

1.4 Номер очага вредных организмов: б/н.

Тип очага вредных организмов: хронический.

Фаза развития очага вредных организмов: кризис.

1.5 Причины ослабления, повреждения насаждения и время: губка корневая (код 466); воздействия сильных ветров прошлых лет, повлекшие наклон более 10°, изгиб или вывал деревьев (код 821); трутовик настоящий (код 355). Время повреждения: 2020-2022 гг. Состояние насаждения: с нарушенной устойчивостью, СКС насаждения 2.52.

1.6 Назначенные мероприятия: ВСР.

Исполнитель работ по проведению лесопатологического обследования:

Фамилия, имя и отчество (при наличии) Лодыгин А.В. _____Лодыгин_____

Дата составления документа: 30.06.2023 года. Тел. 8 (952) 555 53 14

ВЕДОМОСТЬ ПЕРЕЧЕТА ДЕРЕВЬЕВ

Итоговая ведомость по насаждению. СКС насаждения: 2.52.

Ступени толщины см	Количество деревьев по категориям состояния, шт.																Всего	
	1		2		3		4		5		5 (а,б,в)			5 (г,д,е)			шт./ куб.м.	в т.ч. подлежит рубке, %
	Н	З	Н	З	Н	З	Н	З	Н	З	Н	З	О	Н	З	О		
1	**2**	**3**	**4**	**5**	**6**	**7**	**8**	**9**	**10**	**11**	**12**	**13**	**14**	**15**	**16**	**17**	**18**	**19**
8	9		44		12										3		68/2.04	0.1
12	13		94		27			45				30			225		434/34.55	8.2
16	35		186		51			38				26			193		529/88.93	7.1
20	59		527		154			23				15			125		903/267.86	4.5
24	49		670		203			11				8			64		1005/469.15	2.3
28	21		336		103			4				2			25		491/327.21	0.9
32	7		98		30							1			4		140/126.84	0.1
36	2		48		14										4		68/80.08	0.1
-																		
-																		
итого, шт	195		2003		594			121				82			643		3638	23.3
итого, куб.м.	66.45		880.81		265.63			24.81				17.33			141.63		1396.66	13.2
итого, куб,%	4.8		63.0		19.0			1.8				1.2			10.2		100.0	13.2

Условные обозначения: Н - не заселено (не поражено, не повреждено), З - заселено стволовыми вредителями (поражено болезнями, повреждено огнем), О - отработано вредителями.

Порода1: С. СКС породы: 2.54.

Ступени толщины см	Количество деревьев по категориям состояния, шт.																Всего	
	1		2		3		4		5		5 (а,б,в)			5 (г,д,е)			шт./ куб.м.	в т.ч. подлежит рубке, %
	Н	З	Н	З	Н	З	Н	З	Н	З	Н	З	О	Н	З	О		
1	**2**	**3**	**4**	**5**	**6**	**7**	**8**	**9**	**10**	**11**	**12**	**13**	**14**	**15**	**16**	**17**	**18**	**19**
8	2		39		12										3		56/1.68	0.1
12	4		87		27			45				30			224		417/33.36	8.8
16	8		164		51			38				26			192		479/81.43	7.5
20	23		498		154			23				15			114		827/248.1	4.4
24	31		655		203			11				8			57		965/453.55	2.2
28	16		332		103			4				2			18		475/318.25	0.7
32	5		96		30							1			4		136/123.76	0.1
36	2		48		14										3		67/79.06	0.1
-																		
-																		
итого, шт	91		1919		594			121				82			615		3422	23.9
итого, куб.м.	40.84		859.70		265.63			24.81				17.33			130.88		1339.19	13.0
итого, куб,%	3.0		64.2		19.8			1.9				1.3			9.8		100.0	13.0

Причины назначения в рубку деревьев категорий состояния:

1	
2	
3	
4	466.

Порода2: Б. СКС породы: 2.12.

Ступени толщины см	Количество деревьев по категориям состояния, шт.																Всего	
	1		2		3		4		5		5 (а,б,в)			5 (г,д,е)			шт./ куб.м.	в т.ч. подлежит рубке, %
	Н	З	Н	З	Н	З	Н	З	Н	З	Н	З	О	Н	З	О		
1	**2**	**3**	**4**	**5**	**6**	**7**	**8**	**9**	**10**	**11**	**12**	**13**	**14**	**15**	**16**	**17**	**18**	**19**
8	7		5														12/0.36	
12	9		7												1		17/1.19	0.5
16	27		22												1		50/7.5	0.5
20	36		29												11		76/19.76	5.1
24	18		15												7		40/15.6	3.2
28	5		4												7		16/8.96	3.2
32	2		2														4/3.08	
36															1		1/1.02	0.5
-																		
-																		
итого, шт	104		84												28		216	13.0
итого, куб.м.	25.61		21.11												10.75		57.47	18.7
итого, куб,%	44.6		36.7												18.7		100.0	18.7

Причины назначения в рубку деревьев категорий состояния:

1	
2	
3	
4	

Приложение 3
к акту лесопатологического обследования № 195

Абрис участка леса

Масштаб 1:10000

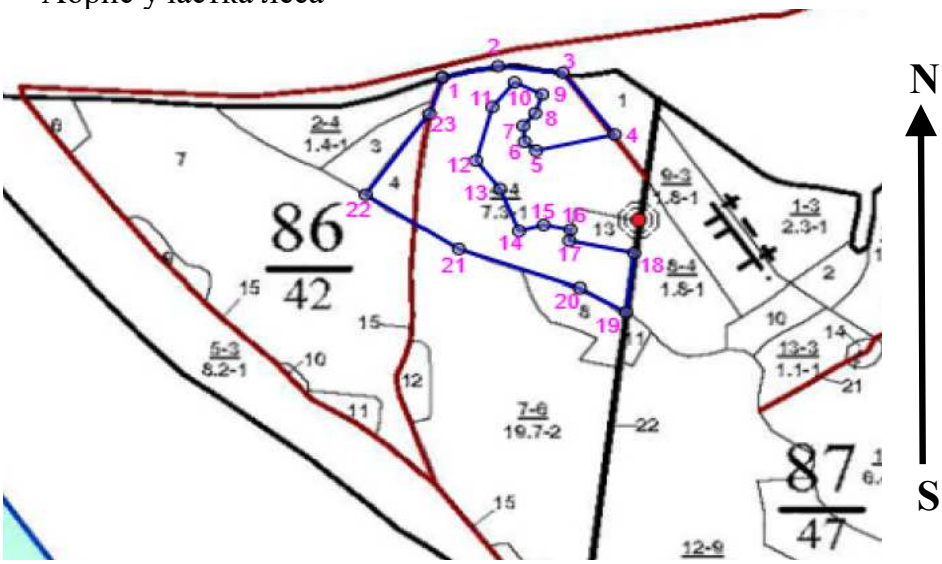

Условные обозначения: 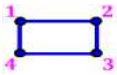 границы обследованных выделов

№ квартала	№ выдела	№ ЛП выдела	Размеры ленты (круговой площадки) перечета					Координаты ПП	
			№ ленты (площадки)	Длина, м	Ширина, м	Радиус, м	Площадь, га		
86	4	1	Сплошной перечет				4.80		

Пространственное размещение лесопатологических выделов
(включается в Акт при выделении лесопатологических выделов, для указания пространственного расположения поврежденных и погибших насаждений)

Номера точек	Координаты		Длина, м
1->2	52.34463°	38.80306°	73.5
2->3	52.34477°	38.80412°	83.5
3->4	52.34469°	38.80534°	110.5
4->5	52.3439°	38.80632°	103.4
5->6	52.34369°	38.80483°	19.4
6->7	52.34381°	38.80462°	22.8
7->8	52.34401°	38.80459°	23.7
8->9	52.34417°	38.80482°	28.3
9->10	52.34441°	38.80495°	39.5
10->11	52.34457°	38.80443°	45.2
11->12	52.34425°	38.80401°	79.2
12->13	52.34357°	38.8037°	50.6
13->14	52.3432°	38.80415°	64.7
14->15	52.34266°	38.80451°	32.8
15->16	52.34274°	38.80498°	35.1
16->17	52.34268°	38.80548°	15.6
17->18	52.34254°	38.80546°	85.1
18->19	52.34238°	38.80669°	83.9
19->20	52.34163°	38.80653°	68.2
20->21	52.34194°	38.80566°	164.6
21->22	52.34243°	38.80338°	141.3
22->23	52.34313°	38.80163°	140.7
23->1	52.34416°	38.80283°	54.5

Исполнитель работ по проведению лесопатологического обследования:

Фамилия, имя и отчество (при наличии) Лодыгин А.В. Лодыгин

Дата составления документа: 30.06.2023 года. Тел. 8 (952) 555 53 14

2. Инструментальное (детальное) обследование лесных насаждений.

2.1. Лесничество: Задонское, участковое лесничество: Задонское,

Урочище (дача): -, Квартал 86 Выдел 4 Лесопатологический выдел: 2.

Наличие ограничений или особенностей участка, влияющих на назначение СОМ: ГЗРЗЗ "Задонский"

имеется угроза возникновения очагов вредных организмов; имеется угроза увеличения пожарной опасности в лесах.

2.2. Фактическая таксационная характеристика лесного насаждения соответствует таксационному описанию.

2.3. Состояние насаждений:

с нарушенной устойчивостью (средневзвешенная категория состояния ≥1,51-≤4,50) ■

с утраченной устойчивостью (средневзвешенная категория состояния ≥4,51) □

устойчивое (средневзвешенная категория состояния <1,50) □

2.4. Средневзвешенная категория состояния насаждения: 3.73

Причины ослабления, повреждения насаждения: губка корневая (код 466); воздействия сильных ветров прошлых лет, повлекшие наклон более 10°, изгиб или вывал деревьев (код 821); трутовик настоящий (код 355). Данные причины определены по следующим признакам: усыхание от 1/4 до 1/2 ветвей в кроне прошлых лет; усыхание >3/4 ветвей в кроне прошлых лет; ажурность кроны; усыхание >3/4 ветвей в кроне свежее; обрыв корней (вывал) прошлых лет; усыхание от 1/2 до 3/4 ветвей в кроне прошлых лет; наличие плодовых тел трутовиков на стволе.

2.4.1. Заселено (отработано) стволовыми вредителями:

Вид вредителя	Порода	Встречаемость заселенных деревьев, % от запаса породы	Встречаемость отработанных деревьев, % от запаса породы	Степень заселения лесного насаждения
1	2	3	4	5
-	-	-	-	-

2.4.2. Повреждено огнем:

Вид пожара	Порода	Состояние корневых лап		Состояние корневой шейки		Высушивание луба		Обугленность древесины более 1/3 высоты ствола	
		% поврежденных огнем корней	% деревьев с данным повреждением	Обугленность древесины шейки по окружности (1/4; 1/2; 3/4; более 3/4)	% деревьев с данным повреждением	по окружности (1/4; 2/4; 3/4; более 3/4)	% деревьев с данным повреждением	по окружности ствола (менее 1/2; более 1/2)	% деревьев с данным повреждением
1	2	3	4	5	6	7	8	9	10
-	-								

2.4.3. Поражено болезнями:

Болезнь/возбудитель	Порода	Встречаемость, % от запаса насаждения	Степень поражения лесного насаждения
1	2	3	4
Губка корневая	С	76.5	сильная
Трутовик настоящий	Б	0.3	-

2.5. Выборке подлежит 76.8 % деревьев по запасу, в том числе:
без признаков ослабления 0 %,
ослабленных 0 %,
сильно ослабленных 24.9 %, причины назначения: 466.
усыхающих 6.9 %, причины назначения: 466.
свежего сухостоя 12.5 %,
свежего ветровала 0 %,
свежего бурелома 0 %,
старого сухостоя 24.1 %,
старого ветровала 8.4 %,
старого бурелома 0 %.

2.6. Полнота лесного насаждения после уборки деревьев, подлежащих рубке, составит: 0.2

Критическая полнота для данной категории лесных насаждений и преобладающей породы составляет: 0.3

ЗАКЛЮЧЕНИЕ к инструментальному обследованию участка.

Фактическая таксационная характеристика лесного насаждения соответствует таксационному описанию. Насаждение подвержено негативному воздействию, насаждение с нарушенной устойчивостью, в целях улучшения санитарного и лесопатологического состояния участка назначается проведение ССР на площади 2.5 га.

Участковое лесничество	Урочище (дача)	Квартал	Выдел	Площадь выдела, га	ЛП выдел	Площадь ЛП выдела	Вид мероприятия	Площадь мероприятия, га	Породы	Доля выбираемой древесины по запасу, %	Рекомендуемый срок проведения мероприятия
1	2	3	4	5	6	7	8	9	10	11	12
Задонское	-	86	4	7.3	2	2.5	ССР	2.5	С, Б.	100	2023-2025 годы

Ведомость временной пробной площади и абрис участка леса прилагаются (приложение 2 и 3 к акту).

РЕКОМЕНДАЦИИ по проведению мероприятий, не относящихся к мероприятиям по предупреждению распространения вредных организмов: нет.

Дата проведения ЛПО: 17.06.2023 года.
Дата составления документа: 30.06.2023 года.

Исполнитель работ по проведению лесопатологического обследования:
Фамилия, имя и отчество (при наличии): Лодыгин А.В.
Организация: ООО НПП "АЦЛПИ"
Должность: Инженер лесопатолог
Подпись Лодыгин
Телефон: 8 (952) 555 53 14

Приложение 1.1
к акту лесопатологического обследования № 195

Результаты проведения лесопатологического обследования лесных насаждений
за Июнь месяц 2023 г.

Субъект Российской Федерации: Липецкая область. Лесничество: Задонское.
Участковое лесничество: Задонское. Урочище (лесная дача): -.

Номер квартала	Номер выдела	Площадь выдела, га	Целевое назначение лесов	Категория защитных лесов	ОЗУ	Номер лп выдела	Площадь лп выдела, га	Таксационная характеристика лесного насаждения									Число деревьев на временной пробной площади, шт.	Распределение деревьев по категориям состояния, % от запаса															Причина ослабления, повреждения	Подлежит рубке, % от запаса	Назначенные мероприятия	
								состав	порода	возраст	средняя высота, м	средний диаметр, см	тип леса	полнота	бонитет	запас, куб. м/га		без признаков ослабления		ослабленные		сильно ослабленные		усыхающие		свежий сухостой	свежий ветровал	свежий бурелом	старый сухостой	старый ветровал	старый бурелом			вид	площадь, га
																		Н	Р	Н	Р	Н	Р	Н	Р											
1	2	3	4	5	6	7	8	9	10	11	12	13	14	15	16	17	18	19	20	21	22	23	24	25	26	27	28	29	30	31	32	33	34	35	36
86	4	7.3	Защитные леса	Нерестоохранные полосы лесов	нет	2	2.5	10С	**Всего**	67	23	22	ССРТ	0.8	1	300	2609	0.6		22.6			24.9		6.9	12.5			24.1	8.4		466; 821; 355.	76.8	ССР	2.5
									С	-	-	-	-	-	-	-	2471			22.6			25.1		7.0	12.6			24.4	8.3			77.4		
									Б	-	-	-	-	-	-	-	138	55.6		21.8										22.6			22.6		
										-	-	-	-	-	-	-																			
										-	-	-	-	-	-	-																			

В насаждении присутствуют породы отражённые в приложении 1.1, но не отражённые в таксационном описании из-за незначительного объёма.

Условные обозначения: Н - деревья не подлежат рубке; Р - деревья подлежат рубке.
Исполнитель работ по проведению лесопатологического обследования:

Фамилия, имя и отчество (при наличии) Лодыгин А.В. _____ Лодыгин
Дата составления документа: 30.06.2023 года. Тел. 8 (952) 555 53 14

Приложение 2
к акту лесопатологического обследования № 195

ВРЕМЕННАЯ ПРОБНАЯ ПЛОЩАДЬ

1.1 Субъект Российской Федерации: Липецкая область.

Лесничество: Задонское.

Участковое лесничество: Задонское.

Урочище (дача): -.

Квартал: 86. Выдел: 4. Площадь выдела: 7.3 га.

Лесопатологичекий выдел: 2. Площадь лесопатологического выдела: 2.5 га.

1.2 Метод перечета: сплошной перечет.

Количество лент/площадок: -.

Размеры площадок: -.

Размер временной пробной площади: 2.5 га.

1.3 Фактичекая таксационная характеристика насаждения:

состав: 10С; возраст: 67 лет; тип леса: ССРТ; полнота: 0.8

бонитет: 1; запас на га: 300 кбм; возобновление: отсутствует.

1.4 Номер очага вредных организмов: б/н.

Тип очага вредных организмов: хронический.

Фаза развития очага вредных организмов: кризис.

1.5 Причины ослабления, повреждения насаждения и время: губка корневая (код 466); воздействия сильных ветров прошлых лет, повлекшие наклон более 10°, изгиб или вывал деревьев (код 821); трутовик настоящий (код 355). Время повреждения: 2020-2022 гг. Состояние насаждения: с нарушенной устойчивостью, СКС насаждения 3.73.

1.6 Назначенные мероприятия: ССР.

Исполнитель работ по проведению лесопатологического обследования:

Фамилия, имя и отчество (при наличии) Лодыгин А.В. _____Лодыгин_____

Дата составления документа: 30.06.2023 года. Тел. 8 (952) 555 53 14

ВЕДОМОСТЬ ПЕРЕЧЕТА ДЕРЕВЬЕВ

Итоговая ведомость по насаждению. СКС насаждения: 3.73.

Ступени толщины см	Количество деревьев по категориям состояния, шт.																Всего	
	1		2		3		4		5		5 (а,б,в)			5 (г,д,е)			шт./ куб.м.	в т.ч. подлежит рубке, %
	Н	З	Н	З	Н	З	Н	З	Н	З	Н	З	О	Н	З	О		
1	**2**	**3**	**4**	**5**	**6**	**7**	**8**	**9**	**10**	**11**	**12**	**13**	**14**	**15**	**16**	**17**	**18**	**19**
8	36		14												14		64/1.92	0.5
12	31		92			80		27				40			107		377/29.6	9.7
16	10		168			163		54				82			194		671/113.71	18.9
20			193			193		64				97			225		772/231.6	22.3
24			141			141		47				70			164		563/264.61	16.2
28			10			31						16			68		125/83.75	4.4
32			3			8						4			16		31/28.21	1.1
36			2			2									1		5/5.9	0.1
40												1					1/1.48	
более 40																		
итого, шт	77		623			618		192				310			789		2609	73.2
итого, куб.м.	4.75		172.1			188.69		52.63				94.98			247.63		760.78	76.8
итого, куб,%	0.6		22.6			24.9		6.9				12.5			32.5		100.0	76.8

Условные обозначения: Н - не заселено (не поражено, не повреждено), З - заселено стволовыми вредителями (поражено болезнями, повреждено огнем), О - отработано вредителями.

Порода1: С. СКС породы: 3.75.

Ступени толщины см	Количество деревьев по категориям состояния, шт.																Всего	
	1		2		3		4		5		5 (а,б,в)			5 (г,д,е)			шт./ куб.м.	в т.ч. подлежит рубке, %
	Н	З	Н	З	Н	З	Н	З	Н	З	Н	З	О	Н	З	О		
1	**2**	**3**	**4**	**5**	**6**	**7**	**8**	**9**	**10**	**11**	**12**	**13**	**14**	**15**	**16**	**17**	**18**	**19**
12			80			80		27				40			94		321/25.68	9.8
16			164			163		54				82			190		653/111.01	19.8
20			193			193		64				97			225		772/231.6	23.4
24			141			141		47				70			164		563/264.61	17.1
28			10			31						16			68		125/83.75	4.7
32			3			8						4			16		31/28.21	1.1
36			2			2									1		5/5.9	0.1
40												1					1/1.48	
-																		
-																		
итого, шт			593			618		192				310			758		2471	76.0
итого, куб.м.			170.24			188.69		52.63				94.98			245.70		752.24	77.4
итого, куб,%			22.6			25.1		7.0				12.6			32.7		100.0	77.4

Причины назначения в рубку деревьев категорий состояния:

1	
2	
3	466.
4	466.

Порода2: Б. СКС породы: 2.12.

Ступени толщины см	Количество деревьев по категориям состояния, шт.																Всего	
	1		2		3		4		5		5 (а,б,в)			5 (г,д,е)			шт./ куб.м.	в т.ч. подлежит рубке, %
	Н	З	Н	З	Н	З	Н	З	Н	З	Н	З	О	Н	З	О		
1	**2**	**3**	**4**	**5**	**6**	**7**	**8**	**9**	**10**	**11**	**12**	**13**	**14**	**15**	**16**	**17**	**18**	**19**
8	36		14												14		64/1.92	10.2
12	31		12												13		56/3.92	9.4
16	10		4												4		18/2.7	2.9
-																		
-																		
-																		
-																		
-																		
-																		
-																		
итого, шт	77		30												31		138	22.5
итого, куб.м.	4.75		1.86												1.93		8.54	22.6
итого, куб,%	55.6		21.8												22.6		100.0	22.6

Причины назначения в рубку деревьев категорий состояния:

1	
2	
3	
4	

Приложение 3
к акту лесопатологического обследования № 195

Абрис участка леса

Масштаб 1:10000

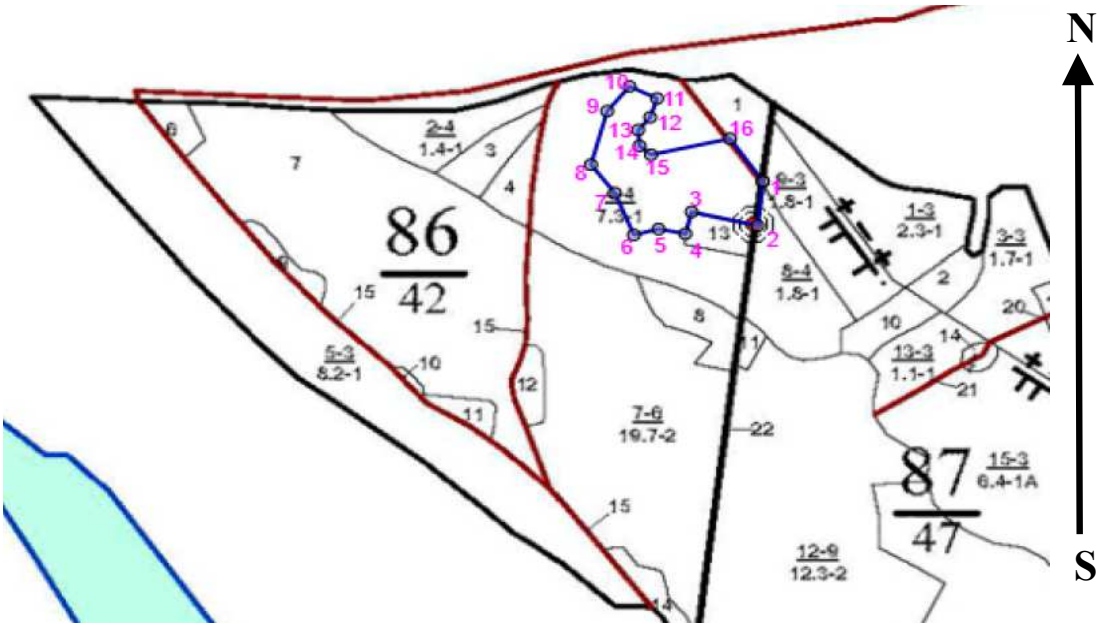

Условные обозначения: 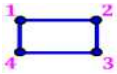 границы обследованных выделов

№ квартала	№ выдела	№ ЛП выдела	Размеры ленты (круговой площадки) перечета					Координаты ПП	
			№ ленты (площадки)	Длина, м	Ширина, м	Радиус, м	Площадь, га		
86	4	2	Сплошной перечет				2.50		

Пространственное размещение лесопатологических выделов
(включается в Акт при выделении лесопатологических выделов, для указания пространственного расположения поврежденных и погибших насаждений)

Номера точек	Координаты		Длина, м
1->2	52.34335°	38.80694°	63.6
2->3	52.34278°	38.80685°	86.9
3->4	52.34296°	38.8056°	32.2
4->5	52.34268°	38.80548°	35.1
5->6	52.34274°	38.80498°	32.8
6->7	52.34266°	38.80451°	64.7
7->8	52.3432°	38.80415°	50.6
8->9	52.34357°	38.8037°	79.2
9->10	52.34425°	38.80401°	45.2
10->11	52.34457°	38.80443°	39.5
11->12	52.34441°	38.80495°	28.3
12->13	52.34417°	38.80482°	23.7
13->14	52.34401°	38.80459°	22.8
14->15	52.34381°	38.80462°	19.4
15->16	52.34369°	38.80483°	103.9
16->1	52.3439°	38.80632°	73.9

Исполнитель работ по проведению лесопатологического обследования:

Фамилия, имя и отчество (при наличии) Лодыгин А.В. Лодыгин

Дата составления документа: 30.06.2023 года. Тел. 8 (952) 555 53 14