Приложение 2
к приказу Минприроды России
от 09.11.2020 N 910

УТВЕРЖДАЮ:

Должность Начальник управления лесного хозяйства Липецкой области

ФИО Божко Ю.Н.

Дата 25.09.2023 г.

Акт
лесопатологического обследования № 309
лесных насаждений Данковского лесничества
Липецкой области

Способ лесопатологического обследования: 1. Визуальный [redacted]

2. Инструментальный [redacted]

Место проведения

Участковое лесничество	Урочище (дача)	Квартал	Выдел	Площадь выдела, га	Лесопато-логический выдел	Площадь лесопатоло-гического выдела, га
Бигильдинское	-	75	17	3.1	1	2.8
Бигильдинское	-	75	17	3.1	2	0.3

Лесопатологическое обследование проведено на общей площади 3.1 га.

Кадастровый номер участка: -
(для участков, предоставленных в постоянное (бессрочное пользование, аренду)

Документ о праве пользования:

- от - № -

(тип документа о праве пользования, дата, номер, вид разрешенного использования лесов)

1. Визуальное (рекогносцировочное) лесопатологическое обследование.

Наземное ■ Дистанционное □

1.1. На площади 2.8 га фактическая таксационная характеристика лесного насаждения соответствует таксационному описанию.
На площади 0.3 га фактическая таксационная характеристика лесного насаждения не соответствует таксационному описанию.
Причины несоответствия: неравномерный состав и другие характеристики насаждения.□

Ведомость участков с выявленными несоответствиями приведена в приложении 1 к Акту.

1.2. Лесные насаждения с нарушенной и утраченной устойчивостью выявлены на площади 0.3 га:

Участковое лесничество	Урочище (дача)	Квартал	Выдел	Площадь (га) насаждений:		Причины ослабления, повреждения
				с нарушенной устойчивостью	с утраченной устойчивостью	
1	2	3	4	5	6	8
Бигильдинское	-	75	17	0.3	-	воздействия шквалистых и ураганных ветров прошлых лет, повлекшие слом стволов деревьев (код 822); трутовик настоящий (код 355); воздействия сильных ветров прошлых лет, повлекшие наклон более 10°, изгиб или вывал деревьев (код 821); опёнок (код 467); трутовик осиновый (трутовик ложный осиновый) (код 358).
Итого				0.3	-	

Состояние обследованных лесных насаждений приведено в приложениях 1.1 - 1.4 к Акту в зависимости от метода проведения ЛПО.

1.3. В обследованных лесных участках прогнозируется:

Прогноз	Площадь, га
1	2
Ослабление лесных насаждений	
Усыхание лесных насаждений различной степени	0.3
Развитие очагов вредных организмов	-

1.4. Обнаружено загрязнение лесного участка отходами и выбросами:

промышленными □ бытовыми □

Вид загрязнения	Размеры загрязнения			Объем, куб.м	Площадь загрязнения, га
	ширина, м	длина, м	высота, м		
1	2	3	4	5	6

ЗАКЛЮЧЕНИЕ

ЛП1 На площади 2.8 га насаждение здоровое. СКС насаждения 1.48. ЛП2 На площади 0.3 га насаждение усыхающее. СКС насаждения 4.22, назначено: - инструментальное ЛПО.

Назначенные профилактические мероприятия по защите лесов: нет; агитационные мероприятия: нет.

Участковое лесничество	Урочище (дача)	Квартал	Выдел	Площадь выдела, га	Лесопатологический выдел	Площадь лесопатологического выдела, га	Вид мероприятия	Рекомендуемый срок проведения мероприятия
1	2	3	4	5	6	7	8	9
Бигильдинское	-	75	17	3.1	1	2.8		
Бигильдинское	-	75	17	3.1	2	0.3	инструментальное ЛПО	2023-2025 годы

Дата проведения обследования: 24.08.2023 года.

Исполнитель работ по проведению лесопатологического обследования:

Фамилия, имя и отчество (при наличии): Лодыгин А.В.

Организация: ООО НПП "АЦЛПИ"

Должность: Инженер лесопатолог

Подпись Лодыгин

Телефон: 8 (952) 555 53 14

2. Инструментальное (детальное) обследование лесных насаждений.

2.1. Лесничество: Данковское, участковое лесничество: Бигильдинское,
Урочище (дача): -, Квартал 75 Выдел 17 Лесопатологический выдел: 1.

Наличие ограничений или особенностей участка, влияющих на назначение СОМ:

имеется угроза возникновения очагов вредных организмов; имеется угроза увеличения пожарной опасности в лесах.

2.2. Фактическая таксационная характеристика лесного насаждения соответствует таксационному описанию.

2.3. Состояние насаждений:

с нарушенной устойчивостью (средневзвешенная категория состояния ≥1,51-≤4,50) ☐

с утраченной устойчивостью (средневзвешенная категория состояния ≥4,51) ☐

устойчивое (средневзвешенная категория состояния <1,50) ■

2.4. Средневзвешенная категория состояния насаждения: 1.48

Причины ослабления, повреждения насаждения: воздействия шквалистых и ураганных ветров прошлых лет, повлекшие слом стволов деревьев (код 822); трутовик настоящий (код 355); воздействия сильных ветров прошлых лет, повлекшие наклон более 10°, изгиб или вывал деревьев (код 821); опёнок (код 467); трутовик осиновый (трутовик ложный осиновый) (код 358). Данные причины определены по следующим признакам: ажурность кроны; усыхание от 1/4 до 1/2 ветвей в кроне прошлых лет; слом ствола под кроной прошлых лет; наличие плодовых тел трутовиков на стволе; грибница, ризоморфы и мицелиальные плѐнки опѐнка под корой; обрыв корней (вывал) прошлых лет.

2.4.1. Заселено (отработано) стволовыми вредителями:

Вид вредителя	Порода	Встречаемость заселенных деревьев, % от запаса породы	Встречаемость отработанных деревьев, % от запаса породы	Степень заселения лесного насаждения
1	2	3	4	5
-	-	-	-	-

2.4.2. Повреждено огнем:

Вид пожара	Порода	Состояние корневых лап		Состояние корневой шейки		Высушивание луба		Обугленность древесины более 1/3 высоты ствола	
		% поврежденных огнем корней	% деревьев с данным повреждением	Обугленность древесины шейки по окружности (1/4; 1/2; 3/4; более 3/4)	% деревьев с данным повреждением	по окружности (1/4; 2/4; 3/4; более 3/4)	% деревьев с данным повреждением	по окружности ствола (менее 1/2; более 1/2)	% деревьев с данным повреждением
1	2	3	4	5	6	7	8	9	10
-	-								

2.4.3. Поражено болезнями:

Болезнь/возбудитель	Порода	Встречаемость, % от запаса насаждения	Степень поражения лесного насаждения
1	2	3	4
Трутовик настоящий	Б	0.4	-
Опёнок	Дн	0.3	-
Трутовик осиновый (трутовик ложный осиновый)	Ос	0.1	-

2.5. Выборке подлежит 0.8 % деревьев по запасу, в том числе:
без признаков ослабления 0 %,
ослабленных 0 %,
сильно ослабленных 0 %,
усыхающих 0 %,
свежего сухостоя 0 %,
свежего ветровала 0 %,
свежего бурелома 0 %,
старого сухостоя 0 %,
старого ветровала 0.3 %,
старого бурелома 0.5 %.

2.6. Полнота лесного насаждения после уборки деревьев, подлежащих рубке, составит: 0.5

Критическая полнота для данной категории лесных насаждений и преобладающей породы составляет: 0.3

ЗАКЛЮЧЕНИЕ к инструментальному обследованию участка.

Фактическая таксационная характеристика лесного насаждения соответствует таксационному описанию. Насаждение устойчивое, СКС 1.48, определено инструментальным способом, СОМ не требуются.

Участковое лесничество	Урочище (дача)	Квартал	Выдел	Площадь выдела, га	ЛП выдел	Площадь ЛП выдела	Вид мероприятия	Площадь мероприятия, га	Породы	Доля выбираемой древесины по запасу, %	Рекомендуемый срок проведения мероприятия
1	2	3	4	5	6	7	8	9	10	11	12
Битильдинское	-	75	17	3.1	1	2.8	-	-	-	-	-

Ведомость временной пробной площади и абрис участка леса прилагаются (приложение 2 и 3 к акту).

РЕКОМЕНДАЦИИ по проведению мероприятий, не относящихся к мероприятиям по предупреждению распространения вредных организмов: нет.

Дата проведения ЛПО: 24.08.2023 года.
Дата составления документа: 15.09.2023 года.
Исполнитель работ по проведению лесопатологического обследования:
Фамилия, имя и отчество (при наличии): Лодыгин А.В.
Организация: ООО НПП "АЦЛПИ"
Должность: Инженер лесопатолог
Подпись Лодыгин
Телефон: 8 (952) 555 53 14

Приложение 1.1
к акту лесопатологического обследования № 309

Результаты проведения лесопатологического обследования лесных насаждений
за Август месяц 2023 г.

Субъект Российской Федерации: Липецкая область. Лесничество: Данковское.
Участковое лесничество: Бигильдинское. Урочище (лесная дача): -.

Номер квартала	Номер выдела	Площадь выдела, га	Целевое назначение лесов	Категория защитных лесов	ОЗУ	Номер лп выдела	Площадь лп выдела, га	Таксационная характеристика лесного насаждения									Число деревьев на временной пробной площади, шт.	Распределение деревьев по категориям состояния, % от запаса															Причина ослабления, повреждения	Подлежит рубке, % от запаса	Назначенные мероприятия	
								состав	порода	возраст	средняя высота, м	средний диаметр, см	тип леса	полнота	бонитет	запас, куб. м/га		без признаков ослабления		ослабленные		сильно ослабленные		усыхающие		свежий сухостой	свежий ветровал	свежий бурелом	старый сухостой	старый ветровал	старый бурелом			вид	площадь, га
																		Н	Р	Н	Р	Н	Р	Н	Р											
1	2	3	4	5	6	7	8	9	10	11	12	13	14	15	16	17	18	19	20	21	22	23	24	25	26	27	28	29	30	31	32	33	34	35	36
75	17	3.1	Защитные леса	Противоэрозионные леса	нет	1	2.8	8Дн2Б	**Всего**	56	16	16	ДСН	0.5	2	100	1012	62.1		29.9		7.2								0.3	0.5	822; 355; 821; 467; 358.	0.8	-	-
									Дн	-	-	-	-	-	-	-	820	63.6		28.4		7.6								0.4			0.4		
									Б	-	-	-	-	-	-	-	141	57.6		34.5		5.6									2.3		2.3		
									Ос	-	-	-	-	-	-	-	36	44.2		44.1		8.9									2.8		2.8		
									Кл	-	-	-	-	-	-	-	15	94.4		5.6															
										-	-	-	-	-	-	-																			

В насаждении присутствуют породы отражённые в приложении 1.1, но не отражённые в таксационном описании из-за незначительного объёма.

Условные обозначения: Н - деревья не подлежат рубке; Р - деревья подлежат рубке.
Исполнитель работ по проведению лесопатологического обследования:

Фамилия, имя и отчество (при наличии) Лодыгин А.В. _____ Лодыгин
Дата составления документа: 15.09.2023 года. Тел. 8 (952) 555 53 14

Приложение 1
к акту лесопатологического обследования № 309

Ведомость
участков леса с выявленными несоответствиями таксационным описаниям

Субъект Российской Федерации: Липецкая область. Лесничество: Данковское.
Участковое лесничество: Бигильдинское. Урочище (лесная дача): -.

Год проведения лесоустройст	Номер квартала	Номер выдела	Площадь выдела, га	Целевое назначение лесов	Категория защитных лесов	ОЗУ	Источник данных	Номер лесопатологического выдела	Площадь ЛП выдела, га	Таксационная характеристика									Заложено пробных площадей	
										состав	порода	возраст, лет	средняя высота, м	средний диаметр, см	тип леса	полнота	бонитет	запас, куб. м/га	количество, шт.	общая площадь, га
1	2	3	4	5	6	7	8	9	10	11	12	13	14	15	16	17	18	19	20	21
2015	75	17	3.1	Защитные леса	Противоэрозионные леса	нет	**ТО**	×	×	8Дн2Б	Дуб нагорный	56	16	16	ДСН	0.5	2	100		
							Ф	1	2.8	8Дн2Б	Дуб нагорный	56	16	16	ДСН	0.5	2	100	1	2.8
							Ф	2	0.3	7Ос2Дн1Б+Кл	Осина	65	23	28	ДСН	0.7	2	250	1	0.3

Примечание:
ТО - таксационные описания
Ф - фактическая характеристика лесного насаждения

Исполнитель работ по проведению лесопатологического обследования:

Фамилия, имя и отчество (при наличии) Лодыгин А.В. _____ Лодыгин
Дата составления документа: 15.09.2023 года. Тел. 8 (952) 555 53 14

Приложение 2
к акту лесопатологического обследования № 309

ВРЕМЕННАЯ ПРОБНАЯ ПЛОЩАДЬ

1.1 Субъект Российской Федерации: Липецкая область.

Лесничество: Данковское.

Участковое лесничество: Бигильдинское.

Урочище (дача): -.

Квартал: 75. Выдел: 17. Площадь выдела: 3.1 га.

Лесопатологичекий выдел: 1. Площадь лесопатологического выдела: 2.8 га.

1.2 Метод перечета: сплошной перечет.

Количество лент/площадок: -.

Размеры площадок: -.

Размер временной пробной площади: 2.8 га.

1.3 Фактичекая таксационная характеристика насаждения:

состав: 8Дн2Б; возраст: 56 лет; тип леса: ДСН; полнота: 0.5

бонитет: 2; запас на га: 100 кбм; возобновление: отсутствует.

1.4 Номер очага вредных организмов: б/н.

Тип очага вредных организмов: -.

Фаза развития очага вредных организмов: -.

1.5 Причины ослабления, повреждения насаждения и время: воздействия шквалистых и ураганных ветров прошлых лет, повлекшие слом стволов деревьев (код 822); трутовик настоящий (код 355); воздействия сильных ветров прошлых лет, повлекшие наклон более 10°, изгиб или вывал деревьев (код 821); опёнок (код 467); трутовик осиновый (трутовик ложный осиновый) (код 358). Время повреждения: 2020-2022 гг. Состояние насаждения: устойчивое, СКС насаждения 1.48.

1.6 Назначенные мероприятия: -.

Исполнитель работ по проведению лесопатологического обследования:

Фамилия, имя и отчество (при наличии) Лодыгин А.В. _____Лодыгин_____

Дата составления документа: 15.09.2023 года. Тел. 8 (952) 555 53 14

ВЕДОМОСТЬ ПЕРЕЧЕТА ДЕРЕВЬЕВ

Итоговая ведомость по насаждению. СКС насаждения: 1.48.

Ступени толщины см	Количество деревьев по категориям состояния, шт.																Всего	
	1		2		3		4		5		5 (а,б,в)			5 (г,д,е)			шт./ куб.м.	в т.ч. подлежит рубке, %
	Н	З	Н	З	Н	З	Н	З	Н	З	Н	З	О	Н	З	О		
1	**2**	**3**	**4**	**5**	**6**	**7**	**8**	**9**	**10**	**11**	**12**	**13**	**14**	**15**	**16**	**17**	**18**	**19**
8	39		17		4												60/1.8	
12	49		25		6												80/5.62	
16	151		68		19										1		239/35.99	0.1
20	212		97		25										3		337/90.76	0.3
24	121		60		15										2		198/83.32	0.2
28	41		21		5										1		68/40.64	0.1
32	17		9		1												27/22.68	
36	2		1														3/3.06	
-																		
-																		
итого, шт	632		298		75										7		1012	0.7
итого, куб.м.	176.30		84.9		20.33										2.34		283.87	0.8
итого, куб,%	62.1		29.9		7.2										0.8		100.0	0.8

Условные обозначения: Н - не заселено (не поражено, не повреждено), З - заселено стволовыми вредителями (поражено болезнями, повреждено огнем), О - отработано вредителями.

Порода1: Дн. СКС породы: 1.45.

Ступени толщины см	Количество деревьев по категориям состояния, шт.																Всего	
	1		2		3		4		5		5 (а,б,в)			5 (г,д,е)			шт./ куб.м.	в т.ч. подлежит рубке, %
	Н	З	Н	З	Н	З	Н	З	Н	З	Н	З	О	Н	З	О		
1	**2**	**3**	**4**	**5**	**6**	**7**	**8**	**9**	**10**	**11**	**12**	**13**	**14**	**15**	**16**	**17**	**18**	**19**
8	35		15		4												54/1.62	
12	45		20		6												71/4.97	
16	135		60		17										1		213/31.95	0.2
20	178		78		22										1		279/75.33	0.1
24	90		40		11										1		142/61.06	0.1
28	26		11		3												40/24.8	
32	13		7		1												21/18.06	
-																		
-																		
-																		
итого, шт	522		231		64										3		820	0.4
итого, куб.м.	138.51		61.95		16.48										0.85		217.79	0.4
итого, куб,%	63.6		28.4		7.6										0.4		100.0	0.4

Причины назначения в рубку деревьев категорий состояния:

1
2
3
4

Порода2: Б. СКС породы: 1.55.

Ступени толщины см	Количество деревьев по категориям состояния, шт.																Всего	
	1		2		3		4		5		5 (а,б,в)			5 (г,д,е)			шт./ куб.м.	в т.ч. подлежит рубке, %
	Н	З	Н	З	Н	З	Н	З	Н	З	Н	З	О	Н	З	О		
1	**2**	**3**	**4**	**5**	**6**	**7**	**8**	**9**	**10**	**11**	**12**	**13**	**14**	**15**	**16**	**17**	**18**	**19**
8	2		1														3/0.09	
12	3		2														5/0.35	
16	7		4		1												12/1.8	
20	21		13		2										1		37/9.62	0.7
24	28		17		3										1		49/19.11	0.7
28	14		9		2										1		26/14.56	0.7
32	4		2														6/4.62	
36	2		1														3/3.06	
-																		
-																		
итого, шт	81		49		8										3		141	2.1
итого, куб.м.	30.66		18.38		2.96										1.21		53.21	2.3
итого, куб,%	57.6		34.5		5.6										2.3		100.0	2.3

Причины назначения в рубку деревьев категорий состояния:

1
2
3
4

Порода3: Ос. СКС породы: 1.73.

Ступени толщины см	Количество деревьев по категориям состояния, шт.																Всего	
	1		2		3		4		5		5 (а,б,в)			5 (г,д,е)			шт./ куб.м.	в т.ч. подлежит рубке, %
	Н	З	Н	З	Н	З	Н	З	Н	З	Н	З	О	Н	З	О		
1	**2**	**3**	**4**	**5**	**6**	**7**	**8**	**9**	**10**	**11**	**12**	**13**	**14**	**15**	**16**	**17**	**18**	**19**
8	1		1														2/0.06	
12	1		1														2/0.14	
16	4		4		1												9/1.44	
20	6		6		1										1		14/3.92	2.8
24	3		3		1												7/3.15	
28	1		1														2/1.28	
-																		
-																		
-																		
-																		
итого, шт	16		16		3										1		36	2.8
итого, куб.м.	4.41		4.41		0.89										0.28		9.99	2.8
итого, куб,%	44.2		44.1		8.9										2.8		100.0	2.8

Причины назначения в рубку деревьев категорий состояния:

1
2
3
4

Порода4: Кл. СКС породы: 1.06.

Ступени толщины см	Количество деревьев по категориям состояния, шт.																Всего	
	1		2		3		4		5		5 (а,б,в)			5 (г,д,е)			шт./ куб.м.	в т.ч. подлежит рубке, %
	Н	З	Н	З	Н	З	Н	З	Н	З	Н	З	О	Н	З	О		
1	**2**	**3**	**4**	**5**	**6**	**7**	**8**	**9**	**10**	**11**	**12**	**13**	**14**	**15**	**16**	**17**	**18**	**19**
8	1																1/0.03	
12			2														2/0.16	
16	5																5/0.8	
20	7																7/1.89	
-																		
-																		
-																		
-																		
-																		
-																		
итого, шт	13		2														15	
итого, куб.м.	2.72		0.16														2.88	
итого, куб,%	94.4		5.6														100.0	

Причины назначения в рубку деревьев категорий состояния:

1
2
3
4

Приложение 3
к акту лесопатологического обследования № 309

Абрис участка леса

Масштаб 1:10000

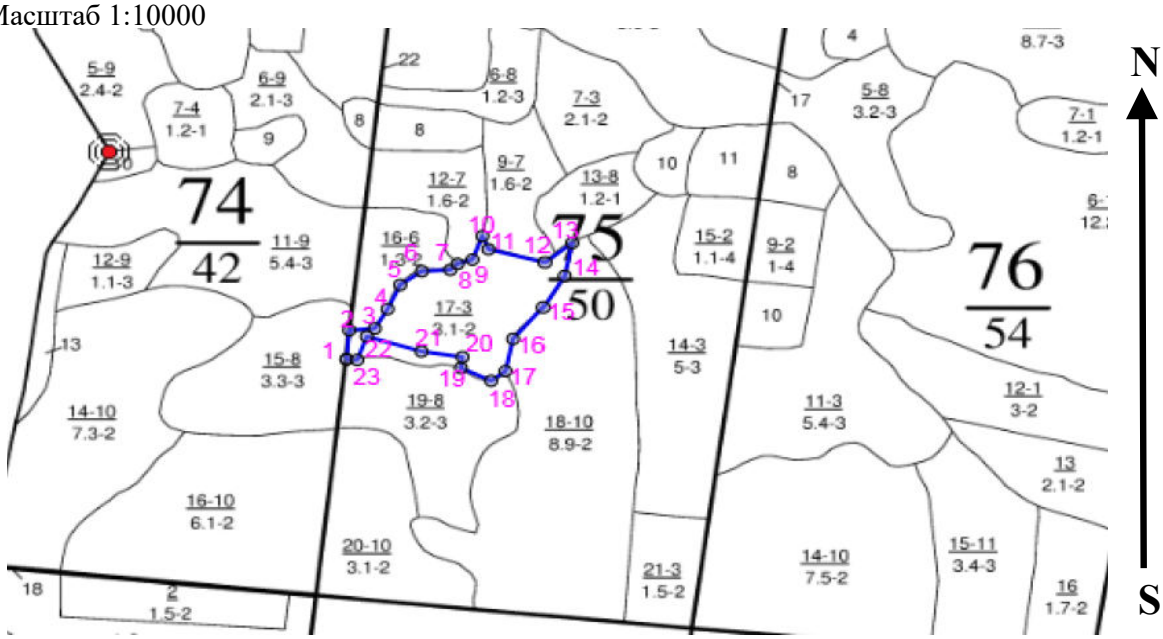

Условные обозначения: 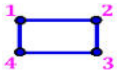 границы обследованных выделов

№ квартала	№ выдела	№ ЛП выдела	Размеры ленты (круговой площадки) перечета					Координаты ПП	
			№ ленты (площадки)	Длина, м	Ширина, м	Радиус, м	Площадь, га		
75	17	1	Сплошной перечет				2.80		

Пространственное размещение лесопатологических выделов
(включается в Акт при выделении лесопатологических выделов, для указания пространственного расположения поврежденных и погибших насаждений)

Номера точек	Координаты		Длина, м
1->2	53.3379°	39.06021°	41.7
2->3	53.33827°	39.06026°	32.8
3->4	53.3383°	39.06076°	32.3
4->5	53.33854°	39.061°	38
5->6	53.33885°	39.06125°	34
6->7	53.33903°	39.06167°	36.6
7->8	53.33905°	39.06222°	12.7
8->9	53.33912°	39.06236°	20
9->10	53.33918°	39.06264°	36
10->11	53.33948°	39.06284°	20.5
11->12	53.33931°	39.06295°	74.1
12->13	53.33914°	39.06403°	44.3
13->14	53.33939°	39.06455°	48.2
14->15	53.33897°	39.06441°	52.3
15->16	53.33857°	39.064°	58.8
16->17	53.33816°	39.06343°	47
17->18	53.33775°	39.06328°	23
18->19	53.33762°	39.063°	42.8
19->20	53.33779°	39.06242°	15.8
20->21	53.33793°	39.06245°	53.3
21->22	53.338°	39.06166°	73.2
22->23	53.33819°	39.0606°	35.8
23->1	53.33789°	39.06042°	13.8

Исполнитель работ по проведению лесопатологического обследования:

Фамилия, имя и отчество (при наличии) Лодыгин А.В. Лодыгин

Дата составления документа: 15.09.2023 года. Тел. 8 (952) 555 53 14

2. Инструментальное (детальное) обследование лесных насаждений.

2.1. Лесничество: Данковское, участковое лесничество: Бигильдинское,
Урочище (дача): -, Квартал 75 Выдел 17 Лесопатологический выдел: 2.

Наличие ограничений или особенностей участка, влияющих на назначение СОМ:

имеется угроза возникновения очагов вредных организмов; имеется угроза увеличения пожарной опасности в лесах.

2.2. Фактическая таксационная характеристика лесного насаждения не соответствует таксационному описанию. Причины несоответствия: неравномерный состав и другие характеристики насаждения. Ведомость насаждений с выявленными несоответствиями таксационным описаниям приведена в приложении 1 к Акту.

2.3. Состояние насаждений:

с нарушенной устойчивостью (средневзвешенная категория состояния ≥1,51-≤4,50) ■

с утраченной устойчивостью (средневзвешенная категория состояния ≥4,51) □

устойчивое (средневзвешенная категория состояния <1,50) □

2.4. Средневзвешенная категория состояния насаждения: 4.22

Причины ослабления, повреждения насаждения: трутовик осиновый (трутовик ложный осиновый) (код 358); воздействия шквалистых и ураганных ветров прошлых лет, повлекшие слом стволов деревьев (код 822); воздействия сильных ветров прошлых лет, повлекшие наклон более 10°, изгиб или вывал деревьев (код 821); опёнок (код 467); трутовик настоящий (код 355). Данные причины определены по следующим признакам: наличие плодовых тел трутовиков на стволе; слом ствола под кроной прошлых лет; обрыв корней (вывал) прошлых лет; ажурность кроны; усыхание от 1/4 до 1/2 ветвей в кроне прошлых лет; грибница, ризоморфы и мицелиальные плѐнки опѐнка под корой; усыхание >3/4 ветвей в кроне прошлых лет.

2.4.1. Заселено (отработано) стволовыми вредителями:

Вид вредителя	Порода	Встречаемость заселенных деревьев, % от запаса породы	Встречаемость отработанных деревьев, % от запаса породы	Степень заселения лесного насаждения
1	2	3	4	5
-	-	-	-	-

2.4.2. Повреждено огнем:

Вид пожара	Порода	Состояние корневых лап		Состояние корневой шейки		Высушивание луба		Обугленность древесины более 1/3 высоты ствола	
		% поврежденных огнем корней	% деревьев с данным повреждением	Обугленность древесины шейки по окружности (1/4; 1/2; 3/4; более 3/4)	% деревьев с данным повреждением	по окружности (1/4; 2/4; 3/4; более 3/4)	% деревьев с данным повреждением	по окружности ствола (менее 1/2; более 1/2)	% деревьев с данным повреждением
1	2	3	4	5	6	7	8	9	10
-	-								

2.4.3. Поражено болезнями:

Болезнь/возбудитель	Порода	Встречаемость, % от запаса насаждения	Степень поражения лесного насаждения
1	2	3	4
Трутовик осиновый (трутовик ложный осиновый)	Ос	61.5	сильная
Опёнок	Дн	9.4	-
Трутовик настоящий	Б	5.6	-
Опёнок	Кл	0.3	-

2.5. Выборке подлежит 70.2 % деревьев по запасу, в том числе:
без признаков ослабления 0 %,
ослабленных 0 %,
сильно ослабленных 0 %,
усыхающих 0 %,
свежего сухостоя 0 %,
свежего ветровала 0 %,
свежего бурелома 0 %,
старого сухостоя 6.7 %,
старого ветровала 30.1 %,
старого бурелома 33.4 %.

2.6. Полнота лесного насаждения после уборки деревьев, подлежащих рубке, составит: 0.2

Критическая полнота для данной категории лесных насаждений и преобладающей породы составляет: 0.3

ЗАКЛЮЧЕНИЕ к инструментальному обследованию участка.

Фактическая таксационная характеристика лесного насаждения не соответствует таксационному описанию. Причина несоответствия - неравномерный состав и другие характеристики насаждения. Насаждение подвержено негативному воздействию, насаждение с нарушенной устойчивостью, в целях улучшения санитарного и лесопатологического состояния участка назначается проведение ССР на площади 0.3 га.

Участковое лесничество	Урочище (дача)	Квартал	Выдел	Площадь выдела, га	ЛП выдел	Площадь ЛП выдела	Вид мероприятия	Площадь мероприятия, га	Породы	Доля выбираемой древесины по запасу, %	Рекомендуемый срок проведения мероприятия
1	2	3	4	5	6	7	8	9	10	11	12
Битильдинское	-	75	17	3.1	2	0.3	ССР	0.3	Ос, Дн, Б, Кл.	100	2023-2025 годы

Ведомость временной пробной площади и абрис участка леса прилагаются (приложение 2 и 3 к акту).

РЕКОМЕНДАЦИИ по проведению мероприятий, не относящихся к мероприятиям по предупреждению распространения вредных организмов: нет.

Дата проведения ЛПО: 24.08.2023 года.
Дата составления документа: 15.09.2023 года.

Исполнитель работ по проведению лесопатологического обследования:
Фамилия, имя и отчество (при наличии): Лодыгин А.В.
Организация: ООО НПП "АЦЛПИ"
Должность: Инженер лесопатолог
Подпись Лодыгин
Телефон: 8 (952) 555 53 14

Приложение 1.1
к акту лесопатологического обследования № 309

Результаты проведения лесопатологического обследования лесных насаждений
за Август месяц 2023 г.

Субъект Российской Федерации: Липецкая область. Лесничество: Данковское.
Участковое лесничество: Бигильдинское. Урочище (лесная дача): -.

Номер квартала	Номер выдела	Площадь выдела, га	Целевое назначение лесов	Категория защитных лесов	ОЗУ	Номер лп выдела	Площадь лп выдела, га	Таксационная характеристика лесного насаждения									Число деревьев на временной пробной площади, шт.	Распределение деревьев по категориям состояния, % от запаса															Причина ослабления, повреждения	Подлежит рубке, % от запаса	Назначенные мероприятия	
								состав	порода	возраст	средняя высота, м	средний диаметр, см	тип леса	полнота	бонитет	запас, куб. м/га		без признаков ослабления		ослабленные		сильно ослабленные		усыхающие		свежий сухостой	свежий ветровал	свежий бурелом	старый сухостой	старый ветровал	старый бурелом			вид	площадь, га
																		Н	Р	Н	Р	Н	Р	Н	Р											
1	2	3	4	5	6	7	8	9	10	11	12	13	14	15	16	17	18	19	20	21	22	23	24	25	26	27	28	29	30	31	32	33	34	35	36
75	17	3.1	Защитные леса	Противоэрозионные леса	нет	2	0.3	7Ос2Дн1Б+Кл	**Всего**	65	23*	28	ДСН	0.7*	2	250*	148	2.6		13.8		13.4							6.7	30.1	33.4	358; 822; 821; 467; 355.	70.2	ССР	0.3
									Ос	-	-	-	-	-	-	-	85			11.0		9.7							9.7	26.4	43.2		79.3		
									Дн	-	-	-	-	-	-	-	31	4.2		15.1		25.2								55.5			55.5		
									Б	-	-	-	-	-	-	-	14			30.2		21.1								18.5	30.2		48.7		
									Кл	-	-	-	-	-	-	-	18	82.5		6.4										11.1			11.1		
										-	-	-	-	-	-	-																			

Условные обозначения: Н - деревья не подлежат рубке; Р - деревья подлежат рубке.
Исполнитель работ по проведению лесопатологического обследования:

Фамилия, имя и отчество (при наличии) Лодыгин А.В. _____ Лодыгин

Дата составления документа: 15.09.2023 года. Тел. 8 (952) 555 53 14

Приложение 2
к акту лесопатологического обследования № 309

ВРЕМЕННАЯ ПРОБНАЯ ПЛОЩАДЬ

1.1 Субъект Российской Федерации: Липецкая область.

Лесничество: Данковское.

Участковое лесничество: Бигильдинское.

Урочище (дача): -.

Квартал: 75. Выдел: 17. Площадь выдела: 3.1 га.

Лесопатологичекий выдел: 2. Площадь лесопатологического выдела: 0.3 га.

1.2 Метод перечета: сплошной перечет.

Количество лент/площадок: -.

Размеры площадок: -.

Размер временной пробной площади: 0.3 га.

1.3 Фактичекая таксационная характеристика насаждения:

состав: 7Ос2Дн1Б+Кл; возраст: 65 лет; тип леса: ДСН; полнота: 0.7*

бонитет: 2; запас на га: 250 кбм; возобновление: отсутствует.

1.4 Номер очага вредных организмов: б/н.

Тип очага вредных организмов: хронический.

Фаза развития очага вредных организмов: кризис.

1.5 Причины ослабления, повреждения насаждения и время: трутовик осиновый (трутовик ложный осиновый) (код 358); воздействия шквалистых и ураганных ветров прошлых лет, повлекшие слом стволов деревьев (код 822); воздействия сильных ветров прошлых лет, повлекшие наклон более 10°, изгиб или вывал деревьев (код 821); опёнок (код 467); трутовик настоящий (код 355). Время повреждения: 2020-2022 гг. Состояние насаждения: с нарушенной устойчивостью, СКС насаждения 4.22.

1.6 Назначенные мероприятия: ССР.

Исполнитель работ по проведению лесопатологического обследования:

Фамилия, имя и отчество (при наличии) Лодыгин А.В. _____Лодыгин_____

Дата составления документа: 15.09.2023 года. Тел. 8 (952) 555 53 14

ВЕДОМОСТЬ ПЕРЕЧЕТА ДЕРЕВЬЕВ

Итоговая ведомость по насаждению. СКС насаждения: 4.22.

Ступени толщины см	Количество деревьев по категориям состояния, шт.																Всего	
	1		2		3		4		5		5 (а,б,в)			5 (г,д,е)			шт./ куб.м.	в т.ч. подлежит рубке, %
	Н	З	Н	З	Н	З	Н	З	Н	З	Н	З	О	Н	З	О		
1	**2**	**3**	**4**	**5**	**6**	**7**	**8**	**9**	**10**	**11**	**12**	**13**	**14**	**15**	**16**	**17**	**18**	**19**
8	6		2		1										3		12/0.36	2.0
12	6		4		2										4		16/1.18	2.7
16	3		2		1										3		9/1.38	2.0
20	3		3		1	1									14		22/6.08	9.5
24			6		1	3									25		35/15.69	16.9
28			4			2									17		23/14.54	11.5
32			3		1	1									8		13/10.91	5.4
36			1		1	1									8		11/12.3	5.4
40															5		5/7.21	3.4
более 40					1										1		2/3.87	0.7
итого, шт	18		25		9	8									88		148	59.5
итого, куб.м.	1.93		10.15		4.92	4.93									51.59		73.52	70.2
итого, куб,%	2.6		13.8		6.7	6.7									70.2		100.0	70.2

Условные обозначения: Н - не заселено (не поражено, не повреждено), З - заселено стволовыми вредителями (поражено болезнями, повреждено огнем), О - отработано вредителями.

Порода1: Ос. СКС породы: 4.48.

Ступени толщины см	Количество деревьев по категориям состояния, шт.																Всего	
	1		2		3		4		5		5 (а,б,в)			5 (г,д,е)			шт./ куб.м.	в т.ч. подлежит рубке, %
	Н	З	Н	З	Н	З	Н	З	Н	З	Н	З	О	Н	З	О		
1	**2**	**3**	**4**	**5**	**6**	**7**	**8**	**9**	**10**	**11**	**12**	**13**	**14**	**15**	**16**	**17**	**18**	**19**
20			2			1									12		15/4.2	14.1
24			5			3									24		32/14.4	28.2
28			3			2									15		20/12.8	17.6
32			1			1									6		8/6.88	7.1
36						1									6		7/8.12	7.1
40															3		3/4.47	3.5
-																		
-																		
-																		
-																		
итого, шт			11			8									66		85	77.6
итого, куб.м.			5.59			4.93									40.35		50.87	79.3
итого, куб,%			11.0			9.7									79.3		100.0	79.3

Причины назначения в рубку деревьев категорий состояния:

1
2
3
4

Порода2: Дн. СКС породы: 3.88.

Ступени толщины см	Количество деревьев по категориям состояния, шт.																Всего	
	1		2		3		4		5		5 (а,б,в)			5 (г,д,е)			шт./ куб.м.	в т.ч. подлежит рубке, %
	Н	З	Н	З	Н	З	Н	З	Н	З	Н	З	О	Н	З	О		
1	**2**	**3**	**4**	**5**	**6**	**7**	**8**	**9**	**10**	**11**	**12**	**13**	**14**	**15**	**16**	**17**	**18**	**19**
8	1		1		1										2		5/0.15	6.5
12	1		2		2										3		8/0.56	9.8
16	1		1		1										1		4/0.6	3.2
20	1		1		1										1		4/1.08	3.2
24			1		1										1		3/1.29	3.2
28															1		1/0.62	3.2
32			1												1		2/1.72	3.2
36															1		1/1.12	3.2
40															1		1/1.43	3.2
более 40					1										1		2/3.87	3.2
итого, шт	4		7		7										13		31	41.9
итого, куб.м.	0.52		1.88		3.13										6.91		12.44	55.5
итого, куб,%	4.2		15.1		25.2										55.5		100.0	55.5

Причины назначения в рубку деревьев категорий состояния:

1
2
3
4

Порода3: Б. СКС породы: 3.67.

Ступени толщины см	Количество деревьев по категориям состояния, шт.																Всего	
	1		2		3		4		5		5 (а,б,в)			5 (г,д,е)			шт./ куб.м.	в т.ч. подлежит рубке, %
	Н	З	Н	З	Н	З	Н	З	Н	З	Н	З	О	Н	З	О		
1	**2**	**3**	**4**	**5**	**6**	**7**	**8**	**9**	**10**	**11**	**12**	**13**	**14**	**15**	**16**	**17**	**18**	**19**
12			1												1		2/0.14	7.4
16			1												1		2/0.3	7.1
20															1		1/0.26	7.1
28			1												1		2/1.12	7.1
32			1		1										1		3/2.31	7.1
36			1		1										1		3/3.06	7.1
40															1		1/1.31	7.1
-																		
-																		
-																		
итого, шт			5		2										7		14	50.0
итого, куб.м.			2.57		1.79										4.14		8.50	48.7
итого, куб,%			30.2		21.1										48.7		100.0	48.7

Причины назначения в рубку деревьев категорий состояния:

1
2
3
4

Порода4: Кл. СКС породы: 1.51.

Ступени толщины см	Количество деревьев по категориям состояния, шт.																Всего	
	1		2		3		4		5		5 (а,б,в)			5 (г,д,е)			шт./ куб.м.	в т.ч. подлежит рубке, %
	Н	З	Н	З	Н	З	Н	З	Н	З	Н	З	О	Н	З	О		
1	**2**	**3**	**4**	**5**	**6**	**7**	**8**	**9**	**10**	**11**	**12**	**13**	**14**	**15**	**16**	**17**	**18**	**19**
8	5		1												1		7/0.21	5.5
12	5		1														6/0.48	
16	2														1		3/0.48	5.6
20	2																2/0.54	
-																		
-																		
-																		
-																		
-																		
-																		
итого, шт	14		2												2		18	11.1
итого, куб.м.	1.41		0.11												0.19		1.71	11.1
итого, куб,%	82.5		6.4												11.1		100.0	11.1

Причины назначения в рубку деревьев категорий состояния:

1
2
3
4

Приложение 3
к акту лесопатологического обследования № 309

Абрис участка леса

Масштаб 1:10000

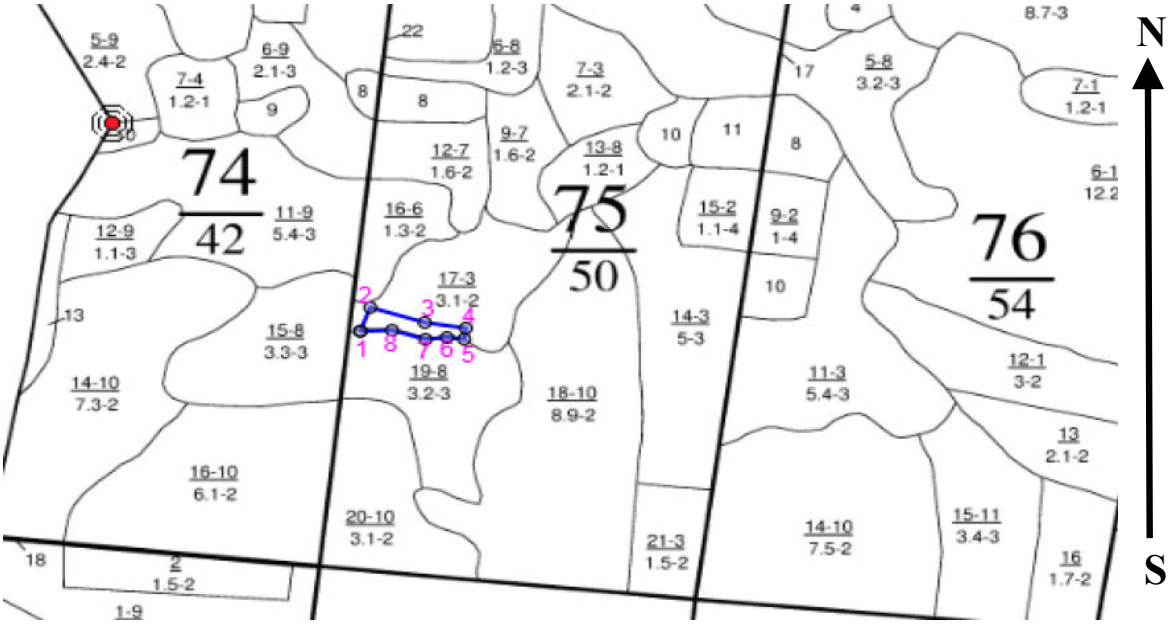

Условные обозначения: 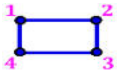 границы обследованных выделов

№ квартала	№ выдела	№ ЛП выдела	Размеры ленты (круговой площадки) перечета					Координаты ПП	
			№ ленты (площадки)	Длина, м	Ширина, м	Радиус, м	Площадь, га		
75	17	2	Сплошной перечет				0.30		

Пространственное размещение лесопатологических выделов
(включается в Акт при выделении лесопатологических выделов, для указания пространственного расположения поврежденных и погибших насаждений)

Номера точек	Координаты		Длина, м
1->2	53.33789°	39.06041°	36.3
2->3	53.3382°	39.0606°	73.2
3->4	53.338°	39.06166°	53.3
4->5	53.33793°	39.06245°	15.8
5->6	53.33779°	39.06242°	22.3
6->7	53.33781°	39.06209°	27.6
7->8	53.33779°	39.06167°	44.9
8->1	53.3379°	39.06102°	40.7

Исполнитель работ по проведению лесопатологического обследования:

Фамилия, имя и отчество (при наличии) Лодыгин А.В. Лодыгин

Дата составления документа: 15.09.2023 года. Тел. 8 (952) 555 53 14