Приложение 2
к приказу Минприроды России
от 09.11.2020 N 910

УТВЕРЖДАЮ:

Должность Начальник управления лесного хозяйства Липецкой области

ФИО Божко Ю.Н.

Дата 03.10.2023 г.

Акт
лесопатологического обследования № 527
лесных насаждений Елецкого лесничества
Липецкой области

Способ лесопатологического обследования: 1. Визуальный [redacted]

2. Инструментальный [redacted]

Место проведения

Участковое лесничество	Урочище (дача)	Квартал	Выдел	Площадь выдела, га	Лесопато-логический выдел	Площадь лесопатоло-гического выдела, га
Елецкое	-	11	12	4.1	1	3.0
Елецкое	-	11	12	4.1	2	1.1

Лесопатологическое обследование проведено на общей площади 4.1 га.

Кадастровый номер участка: -

(для участков, предоставленных в постоянное (бессрочное пользование, аренду)

Документ о праве пользования:

- от - № -

(тип документа о праве пользования, дата, номер, вид разрешенного использования лесов)

1. Визуальное (рекогносцировочное) лесопатологическое обследование.

Наземное ■ Дистанционное □

1.1. На площади 3 га фактическая таксационная характеристика лесного насаждения соответствует таксационному описанию. На площади 1.1 га фактическая таксационная характеристика лесного насаждения не соответствует таксационному описанию.

Причины несоответствия: неравномерный состав и другие характеристики насаждения.

Ведомость участков с выявленными несоответствиями приведена в приложении 1 к Акту.

1.2. Лесные насаждения с нарушенной и утраченной устойчивостью выявлены на площади 4.1 га:

Участковое лесничество	Урочище (дача)	Квартал	Выдел	Площадь (га) насаждений:		Причины ослабления, повреждения
				с нарушенной устойчивостью	с утраченной устойчивостью	
1	2	3	4	5	6	8
Елецкое	-	11	12	4.1	-	повреждение (заселено или отработано) златкой ясеневой изумрудной узкотелой (код 332); опёнок (код 467); воздействия сильных ветров прошлых лет, повлекшие наклон более 10°, изгиб или вывал деревьев (код 821).
Итого				4.1	-	

Состояние обследованных лесных насаждений приведено в приложениях 1.1 - 1.4 к Акту в зависимости от метода проведения ЛПО.

1.3. В обследованных лесных участках прогнозируется:

Прогноз	Площадь, га
1	2
Ослабление лесных насаждений	
Усыхание лесных насаждений различной степени	4.1
Развитие очагов вредных организмов	-

1.4. Обнаружено загрязнение лесного участка отходами и выбросами:

промышленными □ бытовыми □

Вид загрязнения	Размеры загрязнения			Объем, куб.м	Площадь загрязнения, га
	ширина, м	длина, м	высота, м		
1	2	3	4	5	6

ЗАКЛЮЧЕНИЕ

ЛП1 На площади 3 га насаждение сильно ослабленное. СКС насаждения 2.58, назначено: - инструментальное ЛПО. ЛП2 На площади 1.1 га насаждение усыхающее. СКС насаждения 4.22, назначено: - инструментальное ЛПО.

Назначенные профилактические мероприятия по защите лесов: нет; агитационные мероприятия: нет.

Участковое лесничество	Урочище (дача)	Квартал	Выдел	Площадь выдела, га	Лесопатологический выдел	Площадь лесопатологического выдела, га	Вид мероприятия	Рекомендуемый срок проведения мероприятия
1	2	3	4	5	6	7	8	9
Елецкое	-	11	12	4.1	1	3.0	инструментальное ЛПО	2023-2025 годы
Елецкое	-	11	12	4.1	2	1.1	инструментальное ЛПО	2023-2025 годы

Дата проведения обследования: 07.09.2023 года.

Исполнитель работ по проведению лесопатологического обследования:

Фамилия, имя и отчество (при наличии): Лодыгин А.В.

Организация: ООО НПП "АЦЛПИ"

Должность: Инженер лесопатолог

Подпись Лодыгин

Телефон: 8 (952) 555 53 14

2. Инструментальное (детальное) обследование лесных насаждений.

2.1. Лесничество: Елецкое, участковое лесничество: Елецкое,

Урочище (дача): -, Квартал 11 Выдел 12 Лесопатологический выдел: 1.

Наличие ограничений или особенностей участка, влияющих на назначение СОМ: ГЗРЗЛ "Хомутовский"

имеется угроза возникновения очагов вредных организмов; имеется угроза увеличения пожарной опасности в лесах.

2.2. Фактическая таксационная характеристика лесного насаждения соответствует таксационному описанию.

2.3. Состояние насаждений:

с нарушенной устойчивостью (средневзвешенная категория состояния ≥1,51-≤4,50) ■

с утраченной устойчивостью (средневзвешенная категория состояния ≥4,51) □

устойчивое (средневзвешенная категория состояния <1,50) □

2.4. Средневзвешенная категория состояния насаждения: 2.58

Причины ослабления, повреждения насаждения: опёнок (код 467); воздействия сильных ветров прошлых лет, повлекшие наклон более 10°, изгиб или вывал деревьев (код 821); повреждение (заселено или отработано) златкой ясеневой изумрудной узкотелой (код 332). Данные причины определены по следующим признакам: ажурность кроны; усыхание от 1/4 до 1/2 ветвей в кроне прошлых лет; грибница, ризоморфы и мицелиальные плѐнки опѐнка под корой; обрыв корней (вывал) прошлых лет; усыхание >3/4 ветвей в кроне прошлых лет; отработано стволовыми вредителями >1/2 окр. ств. под кроной; усыхание от 1/2 до 3/4 ветвей в кроне прошлых лет.

2.4.1. Заселено (отработано) стволовыми вредителями:

Вид вредителя	Порода	Встречаемость заселенных деревьев, % от запаса породы	Встречаемость отработанных деревьев, % от запаса породы	Степень заселения лесного насаждения
1	2	3	4	5
Златка ясеневая изумрудная узкотелая	Яо	-	34.5	-

2.4.2. Повреждено огнем:

Вид пожара	Порода	Состояние корневых лап		Состояние корневой шейки		Высушивание луба		Обугленность древесины более 1/3 высоты ствола	
		% поврежденных огнем корней	% деревьев с данным повреждением	Обугленность древесины шейки по окружности (1/4; 1/2; 3/4; более 3/4)	% деревьев с данным повреждением	по окружности (1/4; 2/4; 3/4; более 3/4)	% деревьев с данным повреждением	по окружности ствола (менее 1/2; более 1/2)	% деревьев с данным повреждением
1	2	3	4	5	6	7	8	9	10
-	-								

2.4.3. Поражено болезнями:

Болезнь/возбудитель	Порода	Встречаемость, % от запаса насаждения	Степень поражения лесного насаждения
1	2	3	4
Опёнок	Дн	8.6	-
Опёнок	Яо	4.5	-

2.5. Выборке подлежит 16.5 % деревьев по запасу, в том числе:
без признаков ослабления 0 %,
ослабленных 0 %,
сильно ослабленных 0 %,
усыхающих 0 %,
свежего сухостоя 0 %,
свежего ветровала 0 %,
свежего бурелома 0 %,
старого сухостоя 6.2 %,
старого ветровала 10.3 %,
старого бурелома 0 %.

2.6. Полнота лесного насаждения после уборки деревьев, подлежащих рубке, составит: 0.8

Критическая полнота для данной категории лесных насаждений и преобладающей породы составляет: 0.3

ЗАКЛЮЧЕНИЕ к инструментальному обследованию участка.

Фактическая таксационная характеристика лесного насаждения соответствует таксационному описанию. Насаждение подвержено негативному воздействию, насаждение с нарушенной устойчивостью, в целях улучшения санитарного и лесопатологического состояния участка назначается проведение ВСР на площади 3 га.

Участковое лесничество	Урочище (дача)	Квартал	Выдел	Площадь выдела, га	ЛП выдел	Площадь ЛП выдела	Вид мероприятия	Площадь мероприятия, га	Породы	Доля выбираемой древесины по запасу, %	Рекомендуемый срок проведения мероприятия
1	2	3	4	5	6	7	8	9	10	11	12
Елецкое	-	11	12	4.1	1	3	ВСР	3.0	Дн, Яо	16.5	2023-2025 годы

Ведомость временной пробной площади и абрис участка леса прилагаются (приложение 2 и 3 к акту).

РЕКОМЕНДАЦИИ по проведению мероприятий, не относящихся к мероприятиям по предупреждению распространения вредных организмов: нет.

Дата проведения ЛПО: 07.09.2023 года.
Дата составления документа: 29.09.2023 года.

Исполнитель работ по проведению лесопатологического обследования:
Фамилия, имя и отчество (при наличии): Лодыгин А.В.
Организация: ООО НПП "АЦЛПИ"
Должность: Инженер лесопатолог
Подпись Лодыгин
Телефон: 8 (952) 555 53 14

Приложение 1.1
к акту лесопатологического обследования № 527

Результаты проведения лесопатологического обследования лесных насаждений
за Сентябрь месяц 2023 г.

Субъект Российской Федерации: Липецкая область. Лесничество: Елецкое.
Участковое лесничество: Елецкое. Урочище (лесная дача): -.

Номер квартала	Номер выдела	Площадь выдела, га	Целевое назначение лесов	Категория защитных лесов	ОЗУ	Номер лп выдела	Площадь лп выдела, га	Таксационная характеристика лесного насаждения									Число деревьев на временной пробной площади, шт.	Распределение деревьев по категориям состояния, % от запаса															Причина ослабления, повреждения	Подлежит рубке, % от запаса	Назначенные мероприятия	
								состав	порода	возраст	средняя высота, м	средний диаметр, см	тип леса	полнота	бонитет	запас, куб. м/га		без признаков ослабления		ослабленные		сильно ослабленные		усыхающие		свежий сухостой	свежий ветровал	свежий бурелом	старый сухостой	старый ветровал	старый бурелом			вид	площадь, га
																		Н	Р	Н	Р	Н	Р	Н	Р											
1	2	3	4	5	6	7	8	9	10	11	12	13	14	15	16	17	18	19	20	21	22	23	24	25	26	27	28	29	30	31	32	33	34	35	36
11	12	4.1	Защитные леса	Лесопарковые зоны	нет	1	3.0	8Дн1Яо1Кло	**Всего**	70	20	24	ДСН	0.9	2	240	1751	9.0		58.1		15.8		0.6					6.2	10.3		467; 821; 332.	16.5	ВСР	3.0
									Дн	-	-	-	-	-	-	-	1267	3.6		67.8		17.8							3.6	7.2			10.8		
									Яо	-	-	-	-	-	-	-	143					11.4		6.8					34.5	47.3			81.8		
									Кло	-	-	-	-	-	-	-	226	88.0		12.0															
									В	-	-	-	-	-	-	-	115			88.3		11.7													
										-	-	-	-	-	-	-																			

В насаждении присутствуют породы отражённые в приложении 1.1, но не отражённые в таксационном описании из-за незначительного объёма.

Условные обозначения: Н - деревья не подлежат рубке; Р - деревья подлежат рубке.
Исполнитель работ по проведению лесопатологического обследования:

Фамилия, имя и отчество (при наличии) Лодыгин А.В. _____ Лодыгин

Дата составления документа: 29.09.2023 года. Тел. 8 (952) 555 53 14

Приложение 1
к акту лесопатологического обследования № 527

Ведомость
участков леса с выявленными несоответствиями таксационным описаниям

Субъект Российской Федерации: Липецкая область. Лесничество: Елецкое.
Участковое лесничество: Елецкое. Урочище (лесная дача): -.

Год проведения лесоустройст	Номер квартала	Номер выдела	Площадь выдела, га	Целевое назначение лесов	Категория защитных лесов	ОЗУ	Источник данных	Номер лесопатологического выдела	Площадь ЛП выдела, га	Таксационная характеристика									Заложено пробных площадей	
										состав	порода	возраст, лет	средняя высота, м	средний диаметр, см	тип леса	полнота	бонитет	запас, куб. м/га	количество, шт.	общая площадь, га
1	2	3	4	5	6	7	8	9	10	11	12	13	14	15	16	17	18	19	20	21
	11	12	4.1	Защитные леса	Лесопарковые зоны	нет	**ТО**	×	×	8Дн1Яо1Кло	Дуб нагорный	70	20	24	ДСН	0.9	2	240		
							Ф	1	3	8Дн1Яо1Кло	Дуб нагорный	70	20	24	ДСН	0.9	2	240	1	3
							Ф	2	1.1	7Яо2Дн1Кло+В	Ясень обыкновенный	78	25	28	ДСН	0.9	2	280	1	1.1

Примечание:
ТО - таксационные описания
Ф - фактическая характеристика лесного насаждения

Исполнитель работ по проведению лесопатологического обследования:

Фамилия, имя и отчество (при наличии) Лодыгин А.В. _____ Лодыгин
Дата составления документа: 29.09.2023 года. Тел. 8 (952) 555 53 14

Приложение 2
к акту лесопатологического обследования № 527

ВРЕМЕННАЯ ПРОБНАЯ ПЛОЩАДЬ

1.1 Субъект Российской Федерации: Липецкая область.

Лесничество: Елецкое.

Участковое лесничество: Елецкое.

Урочище (дача): -.

Квартал: 11. Выдел: 12. Площадь выдела: 4.1 га.

Лесопатологичекий выдел: 1. Площадь лесопатологического выдела: 3 га.

1.2 Метод перечета: сплошной перечет.

Количество лент/площадок: -.

Размеры площадок: -.

Размер временной пробной площади: 3 га.

1.3 Фактичекая таксационная характеристика насаждения:

состав: 8Дн1Яо1Кло; возраст: 70 лет; тип леса: ДСН; полнота: 0.9

бонитет: 2; запас на га: 240 кбм; возобновление: отсутствует.

1.4 Номер очага вредных организмов: б/н.

Тип очага вредных организмов: -.

Фаза развития очага вредных организмов: -.

1.5 Причины ослабления, повреждения насаждения и время: опёнок (код 467); воздействия сильных ветров прошлых лет, повлекшие наклон более 10°, изгиб или вывал деревьев (код 821); повреждение (заселено или отработано) златкой ясеневой изумрудной узкотелой (код 332). Время повреждения: 2020-2022 гг. Состояние насаждения: с нарушенной устойчивостью, СКС насаждения 2.58.

1.6 Назначенные мероприятия: ВСР.

Исполнитель работ по проведению лесопатологического обследования:

Фамилия, имя и отчество (при наличии) Лодыгин А.В. _____Лодыгин_____

Дата составления документа: 29.09.2023 года. Тел. 8 (952) 555 53 14

ВЕДОМОСТЬ ПЕРЕЧЕТА ДЕРЕВЬЕВ

Итоговая ведомость по насаждению. СКС насаждения: 2.58.

Ступени толщины см	Количество деревьев по категориям состояния, шт.																Всего	
	1		2		3		4		5		5 (а,б,в)			5 (г,д,е)			шт./ куб.м.	в т.ч. подлежит рубке, %
	Н	З	Н	З	Н	З	Н	З	Н	З	Н	З	О	Н	З	О		
1	**2**	**3**	**4**	**5**	**6**	**7**	**8**	**9**	**10**	**11**	**12**	**13**	**14**	**15**	**16**	**17**	**18**	**19**
8	14		24		5										4	1	48/1.209	0.3
12	19		50		12										9	2	92/6.84	0.6
16	56		106		24		1								18	4	209/32.12	1.3
20	81		267		68		3								53	13	485/138.08	3.8
24	50		317		85		4								71	17	544/250.28	4.9
28	18		155		43		2								36	9	263/177.27	2.6
32	7		46		12										10	2	77/71.496	0.7
36	1		21		6										4	1	33/41.1	0.3
-																		
-																		
итого, шт	246		986		255		10								205	49	1751	14.5
итого, куб.м.	64.98		417.23		113.2		4.66								94.54	23.79	718.4	16.5
итого, куб,%	9.0		58.1		15.8		0.6								13.2	3.3	100.0	16.5

Условные обозначения: Н - не заселено (не поражено, не повреждено), З - заселено стволовыми вредителями (поражено болезнями, повреждено огнем), О - отработано вредителями.

Порода1: Дн. СКС породы: 2.47.

Ступени толщины см	Количество деревьев по категориям состояния, шт.																Всего	
	1		2		3		4		5		5 (а,б,в)			5 (г,д,е)			шт./ куб.м.	в т.ч. подлежит рубке, %
	Н	З	Н	З	Н	З	Н	З	Н	З	Н	З	О	Н	З	О		
1	**2**	**3**	**4**	**5**	**6**	**7**	**8**	**9**	**10**	**11**	**12**	**13**	**14**	**15**	**16**	**17**	**18**	**19**
8	1		17		4										3		25/0.75	0.2
12	2		39		10										6		57/4.56	0.5
16	4		73		19										12		108/18.36	0.9
20	12		223		59										35		329/98.7	2.8
24	16		294		77										47		434/203.98	3.7
28	8		149		39										24		220/149.6	1.9
32	2		43		11										7		63/59.85	0.6
36	1		21		6										3		31/38.44	0.2
-																		
-																		
итого, шт	46		859		225										137		1267	10.8
итого, куб.м.	20.57		389.33		102.45										61.89		574.24	10.8
итого, куб,%	3.6		67.8		17.8										10.8		100.0	10.8

Причины назначения в рубку деревьев категорий состояния:

1
2
3
4

Порода2: Яо. СКС породы: 4.70.

Ступени толщины см	Количество деревьев по категориям состояния, шт.																Всего	
	1		2		3		4		5		5 (а,б,в)			5 (г,д,е)			шт./ куб.м.	в т.ч. подлежит рубке, %
	Н	З	Н	З	Н	З	Н	З	Н	З	Н	З	О	Н	З	О		
1	**2**	**3**	**4**	**5**	**6**	**7**	**8**	**9**	**10**	**11**	**12**	**13**	**14**	**15**	**16**	**17**	**18**	**19**
8															1	1	2/0.06	1.4
12					1										3	2	6/0.54	3.5
16					1		1								6	4	12/2.16	7.0
20					4		3								18	13	38/12.16	21.7
24					6		4								24	17	51/26.01	28.6
28					3		2								12	9	26/19.24	14.7
32					1										3	2	6/6.12	3.5
36															1	1	2/2.66	1.4
-																		
-																		
итого, шт					16		10								68	49	143	81.8
итого, куб.м.					7.85		4.66								32.65	23.79	68.95	81.8
итого, куб,%					11.4		6.8								47.3	34.5	100.0	81.8

Причины назначения в рубку деревьев категорий состояния:

1
2
3
4

Порода3: Кло. СКС породы: 1.12.

Ступени толщины см	Количество деревьев по категориям состояния, шт.																Всего	
	1		2		3		4		5		5 (а,б,в)			5 (г,д,е)			шт./ куб.м.	в т.ч. подлежит рубке, %
	Н	З	Н	З	Н	З	Н	З	Н	З	Н	З	О	Н	З	О		
1	**2**	**3**	**4**	**5**	**6**	**7**	**8**	**9**	**10**	**11**	**12**	**13**	**14**	**15**	**16**	**17**	**18**	**19**
8	13		1														14/0.28	
12	17		2														19/1.14	
16	52		7														59/7.67	
20	69		9														78/17.94	
24	34		5														39/13.65	
28	10		1														11/5.61	
32	5		1														6/4.2	
-																		
-																		
-																		
итого, шт	200		26														226	
итого, куб.м.	44.41		6.08														50.49	
итого, куб,%	88.0		12.0														100.0	

Причины назначения в рубку деревьев категорий состояния:

1
2
3
4

Порода4: В. СКС породы: 2.12.

Ступени толщины см	Количество деревьев по категориям состояния, шт.																Всего	
	1		2		3		4		5		5 (а,б,в)			5 (г,д,е)			шт./ куб.м.	в т.ч. подлежит рубке, %
	Н	З	Н	З	Н	З	Н	З	Н	З	Н	З	О	Н	З	О		
1	**2**	**3**	**4**	**5**	**6**	**7**	**8**	**9**	**10**	**11**	**12**	**13**	**14**	**15**	**16**	**17**	**18**	**19**
8			6		1												7/0.119	
12			9		1												10/0.6	
16			26		4												30/3.93	
20			35		5												40/9.28	
24			18		2												20/6.64	
28			5		1												6/2.82	
32			2														2/1.326	
-																		
-																		
-																		
итого, шт			101		14												115	
итого, куб.м.			21.82		2.90												24.72	
итого, куб,%			88.3		11.7												100.0	

Причины назначения в рубку деревьев категорий состояния:

1
2
3
4

Приложение 3
к акту лесопатологического обследования № 527

Абрис участка леса

Масштаб 1:10000

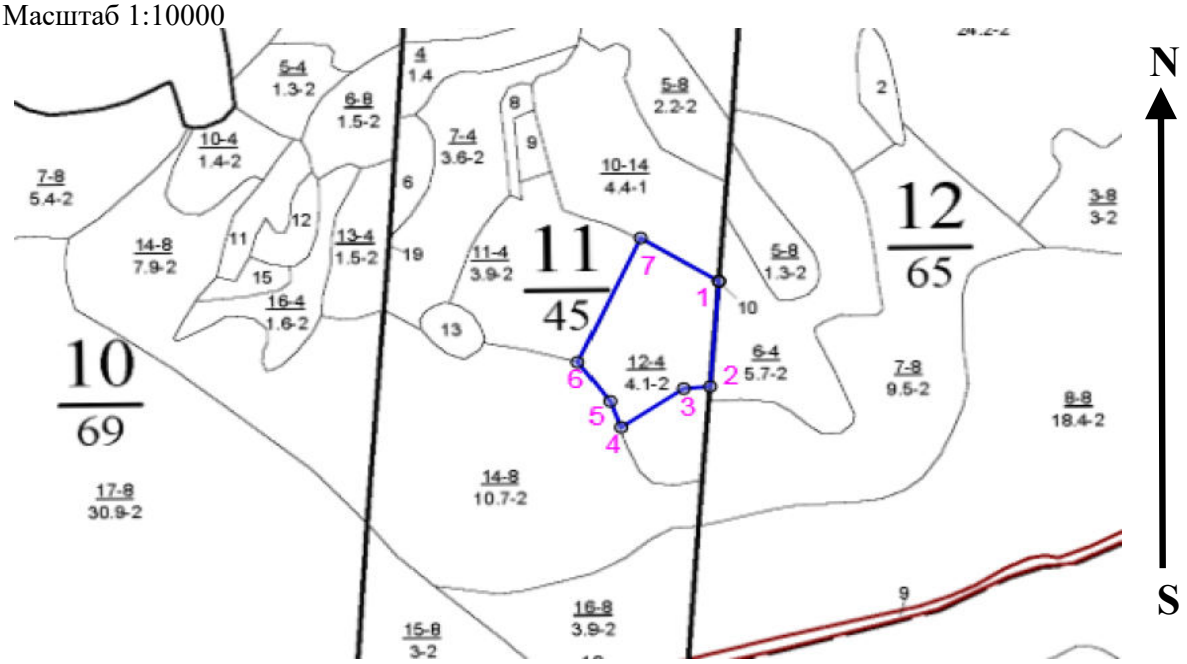

Условные обозначения:

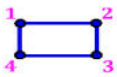

границы обследованных выделов

№ квартала	№ выдела	№ ЛП выдела	Размеры ленты (круговой площадки) перечета					Координаты ПП	
			№ ленты (площадки)	Длина, м	Ширина, м	Радиус, м	Площадь, га		
11	12	1	Сплошной перечет				3.00		

Пространственное размещение лесопатологических выделов
(включается в Акт при выделении лесопатологических выделов, для указания пространственного расположения поврежденных и погибших насаждений)

Номера точек	Координаты		Длина, м
1->2	52.61871°	38.16828°	150.5
2->3	52.61736°	38.16812°	34.1
3->4	52.61734°	38.16761°	97.4
4->5	52.61684°	38.16642°	39.6
5->6	52.61717°	38.16622°	69.2
6->7	52.61768°	38.16561°	194.1
7->1	52.61927°	38.16679°	117.9

Исполнитель работ по проведению лесопатологического обследования:

Фамилия, имя и отчество (при наличии) Лодыгин А.В. Лодыгин

Дата составления документа: 29.09.2023 года. Тел. 8 (952) 555 53 14

2. Инструментальное (детальное) обследование лесных насаждений.

2.1. Лесничество: Елецкое, участковое лесничество: Елецкое,

Урочище (дача): -, Квартал 11 Выдел 12 Лесопатологический выдел: 2.

Наличие ограничений или особенностей участка, влияющих на назначение СОМ: ГЗРЗЛ "Хомутовский"

имеется угроза возникновения очагов вредных организмов; имеется угроза увеличения пожарной опасности в лесах.

2.2. Фактическая таксационная характеристика лесного насаждения не соответствует таксационному описанию. Причины несоответствия: неравномерный состав и другие характеристики насаждения. Ведомость насаждений с выявленными несоответствиями таксационным описаниям приведена в приложении 1 к Акту.

2.3. Состояние насаждений:

с нарушенной устойчивостью (средневзвешенная категория состояния ≥1,51-≤4,50) ■

с утраченной устойчивостью (средневзвешенная категория состояния ≥4,51) □

устойчивое (средневзвешенная категория состояния <1,50) □

2.4. Средневзвешенная категория состояния насаждения: 4.22

Причины ослабления, повреждения насаждения: повреждение (заселено или отработано) златкой ясеневой изумрудной узкотелой (код 332); опёнок (код 467); воздействия сильных ветров прошлых лет, повлекшие наклон более 10°, изгиб или вывал деревьев (код 821). Данные причины определены по следующим признакам: усыхание >3/4 ветвей в кроне прошлых лет; отработано стволовыми вредителями >1/2 окр. ств. под кроной; грибница, ризоморфы и мицелиальные плѐнки опѐнка под корой; обрыв корней (вывал) прошлых лет; ажурность кроны; усыхание от 1/4 до 1/2 ветвей в кроне прошлых лет.

2.4.1. Заселено (отработано) стволовыми вредителями:

Вид вредителя	Порода	Встречаемость заселенных деревьев, % от запаса породы	Встречаемость отработанных деревьев, % от запаса породы	Степень заселения лесного насаждения
1	2	3	4	5
Златка ясеневая изумрудная узкотелая	Яо	-	68.8	-

2.4.2. Повреждено огнем:

Вид пожара	Порода	Состояние корневых лап		Состояние корневой шейки		Высушивание луба		Обугленность древесины более 1/3 высоты ствола	
		% поврежденных огнем корней	% деревьев с данным повреждением	Обугленность древесины шейки по окружности (1/4; 1/2; 3/4; более 3/4)	% деревьев с данным повреждением	по окружности (1/4; 2/4; 3/4; более 3/4)	% деревьев с данным повреждением	по окружности ствола (менее 1/2; более 1/2)	% деревьев с данным повреждением
1	2	3	4	5	6	7	8	9	10
-	-								

2.4.3. Поражено болезнями:

Болезнь/возбудитель	Порода	Встречаемость, % от запаса насаждения	Степень поражения лесного насаждения
1	2	3	4
Опёнок	Яо	22.8	средняя
Опёнок	Дн	2.6	-

2.5. Выборке подлежит 75.4 % деревьев по запасу, в том числе:
без признаков ослабления 0 %,
ослабленных 0 %,
сильно ослабленных 0 %,
усыхающих 0 %,
свежего сухостоя 0 %,
свежего ветровала 0 %,
свежего бурелома 0 %,
старого сухостоя 51.2 %,
старого ветровала 24.2 %,
старого бурелома 0 %.

2.6. Полнота лесного насаждения после уборки деревьев, подлежащих рубке, составит: 0.2

Критическая полнота для данной категории лесных насаждений и преобладающей породы составляет: 0.3

ЗАКЛЮЧЕНИЕ к инструментальному обследованию участка.

Фактическая таксационная характеристика лесного насаждения не соответствует таксационному описанию. Причина несоответствия - неравномерный состав и другие характеристики насаждения. Насаждение подвержено негативному воздействию, насаждение с нарушенной устойчивостью, в целях улучшения санитарного и лесопатологического состояния участка назначается проведение ССР на площади 1.1 га.

Участковое лесничество	Урочище (дача)	Квартал	Выдел	Площадь выдела, га	ЛП выдел	Площадь ЛП выдела	Вид мероприятия	Площадь мероприятия, га	Породы	Доля выбираемой древесины по запасу, %	Рекомендуемый срок проведения мероприятия
1	2	3	4	5	6	7	8	9	10	11	12
Елецкое	-	11	12	4.1	2	1.1	ССР	1.1	Яо, Дн, Кло, В.	100	2023-2025 годы

Ведомость временной пробной площади и абрис участка леса прилагаются (приложение 2 и 3 к акту).

РЕКОМЕНДАЦИИ по проведению мероприятий, не относящихся к мероприятиям по предупреждению распространения вредных организмов: нет.

Дата проведения ЛПО: 07.09.2023 года.
Дата составления документа: 29.09.2023 года.

Исполнитель работ по проведению лесопатологического обследования:
Фамилия, имя и отчество (при наличии): Лодыгин А.В.
Организация: ООО НПП "АЦЛПИ"
Должность: Инженер лесопатолог
Подпись Лодыгин
Телефон: 8 (952) 555 53 14

Приложение 1.1
к акту лесопатологического обследования № 527

Результаты проведения лесопатологического обследования лесных насаждений
за Сентябрь месяц 2023 г.

Субъект Российской Федерации: Липецкая область. Лесничество: Елецкое.
Участковое лесничество: Елецкое. Урочище (лесная дача): -.

Номер квартала	Номер выдела	Площадь выдела, га	Целевое назначение лесов	Категория защитных лесов	ОЗУ	Номер лп выдела	Площадь лп выдела, га	Таксационная характеристика лесного насаждения									Число деревьев на временной пробной площади, шт.	Распределение деревьев по категориям состояния, % от запаса															Причина ослабления, повреждения	Подлежит рубке, % от запаса	Назначенные мероприятия	
								состав	порода	возраст	средняя высота, м	средний диаметр, см	тип леса	полнота	бонитет	запас, куб. м/га		без признаков ослабления		ослабленные		сильно ослабленные		усыхающие		свежий сухостой	свежий ветровал	свежий бурелом	старый сухостой	старый ветровал	старый бурелом			вид	площадь, га
																		Н	Р	Н	Р	Н	Р	Н	Р											
1	2	3	4	5	6	7	8	9	10	11	12	13	14	15	16	17	18	19	20	21	22	23	24	25	26	27	28	29	30	31	32	33	34	35	36
11	12	4.1	Защитные леса	Лесопарковые зоны	нет	2	1.1	7Яо2Дн1Кло+В	**Всего**	78	25*	28	ДСН	0.9	2	280	651	6.6		15.6		2.4							51.2	24.2		332; 467; 821.	75.4	ССР	1.1
									Яо	-	-	-	-	-	-	-	453												68.8	31.2			100.0		
									Дн	-	-	-	-	-	-	-	135	4.7		71.0		11.6							5.5	7.2			12.7		
									Кло	-	-	-	-	-	-	-	57	86.4		13.6															
									В	-	-	-	-	-	-	-	6	41.2		58.8															
										-	-	-	-	-	-	-																			

Показатели, не соответствующие таксационному описанию отмечаются знаком "*".

Условные обозначения: Н - деревья не подлежат рубке; Р - деревья подлежат рубке.
Исполнитель работ по проведению лесопатологического обследования:

Фамилия, имя и отчество (при наличии) Лодыгин А.В. _____ Лодыгин
Дата составления документа: 29.09.2023 года. Тел. 8 (952) 555 53 14

Приложение 2
к акту лесопатологического обследования № 527

ВРЕМЕННАЯ ПРОБНАЯ ПЛОЩАДЬ

1.1 Субъект Российской Федерации: Липецкая область.

Лесничество: Елецкое.

Участковое лесничество: Елецкое.

Урочище (дача): -.

Квартал: 11. Выдел: 12. Площадь выдела: 4.1 га.

Лесопатологичекий выдел: 2. Площадь лесопатологического выдела: 1.1 га.

1.2 Метод перечета: сплошной перечет.

Количество лент/площадок: -.

Размеры площадок: -.

Размер временной пробной площади: 1.1 га.

1.3 Фактичекая таксационная характеристика насаждения:

состав: 7Яо2Дн1Кло+В; возраст: 78 лет; тип леса: ДСН; полнота: 0.9

бонитет: 2; запас на га: 280 кбм; возобновление: отсутствует.

1.4 Номер очага вредных организмов: б/н.

Тип очага вредных организмов: хронический.

Фаза развития очага вредных организмов: кризис.

1.5 Причины ослабления, повреждения насаждения и время: повреждение (заселено или отработано) златкой ясеневой изумрудной узкотелой (код 332); опёнок (код 467); воздействия сильных ветров прошлых лет, повлекшие наклон более 10°, изгиб или вывал деревьев (код 821). Время повреждения: 2020-2022 гг. Состояние насаждения: с нарушенной устойчивостью, СКС насаждения 4.22.

1.6 Назначенные мероприятия: ССР.

Исполнитель работ по проведению лесопатологического обследования:

Фамилия, имя и отчество (при наличии) Лодыгин А.В. _____Лодыгин_____

Дата составления документа: 29.09.2023 года. Тел. 8 (952) 555 53 14

ВЕДОМОСТЬ ПЕРЕЧЕТА ДЕРЕВЬЕВ

Итоговая ведомость по насаждению. СКС насаждения: 4.22.

Ступени толщины см	Количество деревьев по категориям состояния, шт.																Всего	
	1		2		3		4		5		5 (а,б,в)			5 (г,д,е)			шт./ куб.м.	в т.ч. подлежит рубке, %
	Н	З	Н	З	Н	З	Н	З	Н	З	Н	З	О	Н	З	О		
1	**2**	**3**	**4**	**5**	**6**	**7**	**8**	**9**	**10**	**11**	**12**	**13**	**14**	**15**	**16**	**17**	**18**	**19**
8	1		1												3	6	11/0.32	1.4
12	2		5		1										7	14	29/2.47	3.2
16	7		10		2										12	26	57/9.792	5.8
20	17		28		7										37	80	169/51.858	18.0
24	21		38		10										49	106	224/108.96	23.9
28	9		19												32	54	114/80.39	13.2
32	2		5												9	16	32/31.51	3.8
36	1		2												4	8	15/19.28	1.8
-																		
-																		
итого, шт	60		108		20										153	310	651	71.1
итого, куб.м.	19.96		47.46		7.22										77.24	152.7	304.58	75.4
итого, куб,%	6.6		15.6		2.4										25.3	50.1	100.0	75.4

Условные обозначения: Н - не заселено (не поражено, не повреждено), З - заселено стволовыми вредителями (поражено болезнями, повреждено огнем), О - отработано вредителями.

Порода1: Яо. СКС породы: 5.00.

Ступени толщины см	Количество деревьев по категориям состояния, шт.																Всего	
	1		2		3		4		5		5 (а,б,в)			5 (г,д,е)			шт./ куб.м.	в т.ч. подлежит рубке, %
	Н	З	Н	З	Н	З	Н	З	Н	З	Н	З	О	Н	З	О		
1	**2**	**3**	**4**	**5**	**6**	**7**	**8**	**9**	**10**	**11**	**12**	**13**	**14**	**15**	**16**	**17**	**18**	**19**
8															3	6	9/0.27	2.0
12															7	14	21/1.89	4.6
16															12	26	38/6.84	8.4
20															37	80	117/37.44	25.8
24															49	106	155/79.05	34.3
28															25	54	79/58.46	17.4
32															7	16	23/23.46	5.1
36															3	8	11/14.63	2.4
-																		
-																		
итого, шт															143	310	453	100.0
итого, куб.м.															69.34	152.70	222.04	100.0
итого, куб,%															31.2	68.8	100.0	100.0

Причины назначения в рубку деревьев категорий состояния:

1
2
3
4

Порода2: Дн. СКС породы: 2.45.

Ступени толщины см	Количество деревьев по категориям состояния, шт.																Всего	
	1		2		3		4		5		5 (а,б,в)			5 (г,д,е)			шт./ куб.м.	в т.ч. подлежит рубке, %
	Н	З	Н	З	Н	З	Н	З	Н	З	Н	З	О	Н	З	О		
1	**2**	**3**	**4**	**5**	**6**	**7**	**8**	**9**	**10**	**11**	**12**	**13**	**14**	**15**	**16**	**17**	**18**	**19**
8			1														1/0.03	
12			4		1												5/0.4	
16	1		9		2												12/2.04	
20	3		25		7												35/10.5	
24	4		34		10												48/22.56	
28			17												7		24/16.32	5.2
32			5												2		7/6.65	1.5
36			2												1		3/3.72	0.7
-																		
-																		
итого, шт	8		97		20										10		135	7.4
итого, куб.м.	2.95		44.15		7.22										7.90		62.22	12.7
итого, куб,%	4.7		71.0		11.6										12.7		100.0	12.7

Причины назначения в рубку деревьев категорий состояния:

1
2
3
4

Порода3: Кло. СКС породы: 1.14.

Ступени толщины см	Количество деревьев по категориям состояния, шт.																Всего	
	1		2		3		4		5		5 (а,б,в)			5 (г,д,е)			шт./ куб.м.	в т.ч. подлежит рубке, %
	Н	З	Н	З	Н	З	Н	З	Н	З	Н	З	О	Н	З	О		
1	**2**	**3**	**4**	**5**	**6**	**7**	**8**	**9**	**10**	**11**	**12**	**13**	**14**	**15**	**16**	**17**	**18**	**19**
8	1																1/0.02	
12	2		1														3/0.18	
16	4		1														5/0.65	
20	13																13/2.99	
24	17		4														21/7.35	
28	9		2														11/5.61	
32	2																2/1.4	
36	1																1/0.93	
-																		
-																		
итого, шт	49		8														57	
итого, куб.м.	16.52		2.61														19.13	
итого, куб,%	86.4		13.6														100.0	

Причины назначения в рубку деревьев категорий состояния:

1
2
3
4

Порода4: В. СКС породы: 1.59.

Ступени толщины см	Количество деревьев по категориям состояния, шт.																Всего	
	1		2		3		4		5		5 (а,б,в)			5 (г,д,е)			шт./ куб.м.	в т.ч. подлежит рубке, %
	Н	З	Н	З	Н	З	Н	З	Н	З	Н	З	О	Н	З	О		
1	**2**	**3**	**4**	**5**	**6**	**7**	**8**	**9**	**10**	**11**	**12**	**13**	**14**	**15**	**16**	**17**	**18**	**19**
16	2																2/0.262	
20	1		3														4/0.928	
-																		
-																		
-																		
-																		
-																		
-																		
-																		
-																		
итого, шт	3		3														6	
итого, куб.м.	0.49		0.70														1.19	
итого, куб,%	41.2		58.8														100.0	

Причины назначения в рубку деревьев категорий состояния:

1
2
3
4

Приложение 3
к акту лесопатологического обследования № 527

Абрис участка леса

Масштаб 1:10000

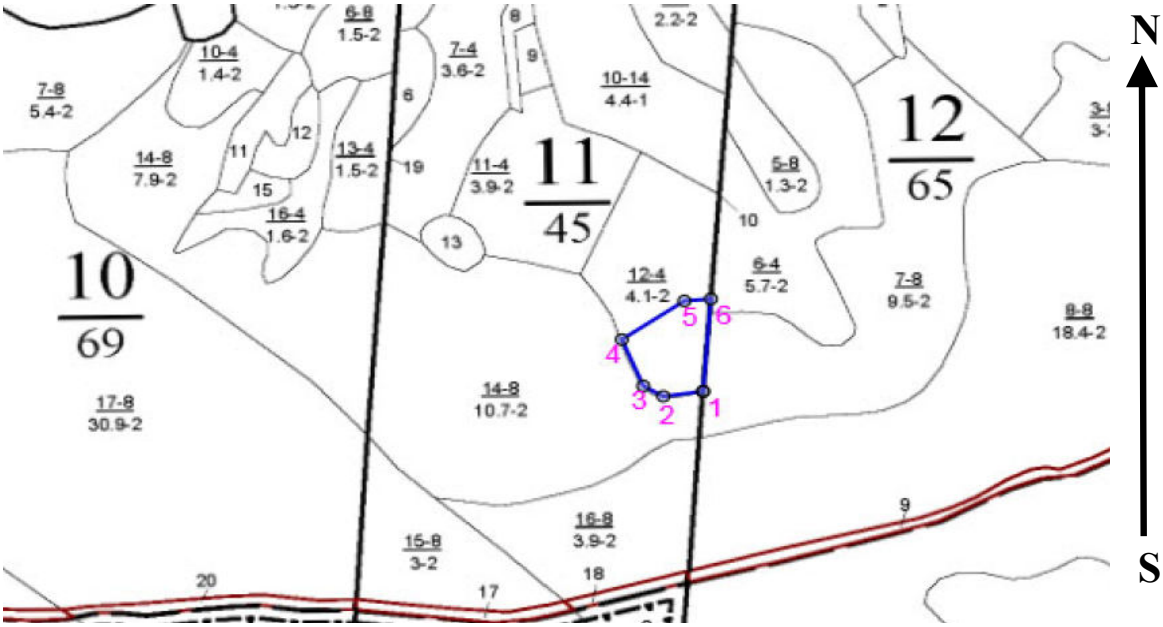

Условные обозначения: 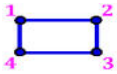 границы обследованных выделов

№ квартала	№ выдела	№ ЛП выдела	Размеры ленты (круговой площадки) перечета					Координаты ПП	
			№ ленты (площадки)	Длина, м	Ширина, м	Радиус, м	Площадь, га		
11	12	2	Сплошной перечет				1.10		

Пространственное размещение лесопатологических выделов
(включается в Акт при выделении лесопатологических выделов, для указания пространственного расположения поврежденных и погибших насаждений)

Номера точек	Координаты		Длина, м
1->2	52.61617°	38.16797°	51.6
2->3	52.61611°	38.16721°	29.6
3->4	52.61624°	38.16683°	71.8
4->5	52.61684°	38.16642°	97.4
5->6	52.61734°	38.16761°	34.2
6->1	52.61736°	38.16812°	132.5

Исполнитель работ по проведению лесопатологического обследования:

Фамилия, имя и отчество (при наличии) Лодыгин А.В. Лодыгин

Дата составления документа: 29.09.2023 года. Тел. 8 (952) 555 53 14