Приложение 2
к приказу Минприроды России
от 09.11.2020 N 910

УТВЕРЖДАЮ:

Должность Начальник управления лесного хозяйства Липецкой области

ФИО Божко Ю.Н.

Дата 14.11.2023 г.

Акт
лесопатологического обследования № 634
лесных насаждений Грязинского лесничества
Липецкой области

Способ лесопатологического обследования: 1. Визуальный [redacted]

2. Инструментальный [redacted]

Место проведения

Участковое лесничество	Урочище (дача)	Квартал	Выдел	Площадь выдела, га	Лесопато-логический выдел	Площадь лесопатоло-гического выдела, га
Яманское	-	113	15	5.7	1	0.8
Яманское	-	113	15	5.7	2	2.0
Яманское	-	113	15	5.7	3	0.8

Лесопатологическое обследование проведено на общей площади 3.6 га.

На площади 2.1 га, обследование не производилось в соответствии с техническим заданием.

Кадастровый номер участка: -

(для участков, предоставленных в постоянное (бессрочное пользование, аренду)

Документ о праве пользования:

- от - № -

(тип документа о праве пользования, дата, номер, вид разрешенного использования лесов)

1. Визуальное (рекогносцировочное) лесопатологическое обследование.

Наземное ■ Дистанционное □

1.1. На площади 3.6 га фактическая таксационная характеристика лесного насаждения соответствует таксационному описанию.

1.2. Лесные насаждения с нарушенной и утраченной устойчивостью выявлены на площади 3.6 га:

Участковое лесничество	Урочище (дача)	Квартал	Выдел	Площадь (га) насаждений:		Причины ослабления, повреждения
				с нарушенной устойчивостью	с утраченной устойчивостью	
1	2	3	4	5	6	8
Яманское	-	113	15	3.6	-	губка корневая (код 466); трутовик настоящий (код 355); воздействия шквалистых и ураганных ветров прошлых лет, повлекшие слом стволов деревьев (код 822); воздействия сильных ветров прошлых лет, повлекшие наклон более 10°, изгиб или вывал деревьев (код 821).
Итого				3.6	-	

Состояние обследованных лесных насаждений приведено в приложениях 1.1 - 1.4 к Акту в зависимости от метода проведения ЛПО.

1.3. В обследованных лесных участках прогнозируется:

Прогноз	Площадь, га
1	2
Ослабление лесных насаждений	
Усыхание лесных насаждений различной степени	3.6
Развитие очагов вредных организмов	-

1.4. Обнаружено загрязнение лесного участка отходами и выбросами:

промышленными □ бытовыми □

Вид загрязнения	Размеры загрязнения			Объем, куб.м	Площадь загрязнения, га
	ширина, м	длина, м	высота, м		
1	2	3	4	5	6

ЗАКЛЮЧЕНИЕ

ЛП1 На площади 0.8 га насаждение сильно ослабленное. СКС насаждения 2.92, назначено: - инструментальное ЛПО. ЛП2 На площади 2 га насаждение усыхающее. СКС насаждения 4.1, назначено: - инструментальное ЛПО. ЛП3 На площади 0.8 га насаждение сильно ослабленное. СКС насаждения 3.1, назначено: - инструментальное ЛПО. ЛП4 На площади 2.1 га лесопатологическое обследование не проводилось.

Назначенные профилактические мероприятия по защите лесов: нет; агитационные мероприятия: нет.

Участковое лесничество	Урочище (дача)	Квартал	Выдел	Площадь выдела, га	Лесопатологический выдел	Площадь лесопатологического выдела, га	Вид мероприятия	Рекомендуемый срок проведения мероприятия
1	2	3	4	5	6	7	8	9
Яманское	-	113	15	5.7	1	0.8	инструментальное ЛПО	2023-2025 годы
Яманское	-	113	15	5.7	2	2.0	инструментальное ЛПО	2023-2025 годы
Яманское	-	113	15	5.7	3	0.8	инструментальное ЛПО	2023-2025 годы

Дата проведения обследования: 16.10.2023 года.

Исполнитель работ по проведению лесопатологического обследования:

Фамилия, имя и отчество (при наличии): Лодыгин А.В.

Организация: ООО НПП "АЦЛПИ"

Должность: Инженер лесопатолог

Подпись Лодыгин

Телефон: 8 (952) 555 53 14

2. Инструментальное (детальное) обследование лесных насаждений.

2.1. Лесничество: Грязинское, участковое лесничество: Яманское,
Урочище (дача): -, Квартал 113 Выдел 15 Лесопатологический выдел: 1.

Наличие ограничений или особенностей участка, влияющих на назначение СОМ: ГЗРЗЗ "Колодецкий"

имеется угроза возникновения очагов вредных организмов; имеется угроза увеличения пожарной опасности в лесах.

2.2. Фактическая таксационная характеристика лесного насаждения соответствует таксационному описанию.

2.3. Состояние насаждений:

с нарушенной устойчивостью (средневзвешенная категория состояния ≥1,51-≤4,50) ■

с утраченной устойчивостью (средневзвешенная категория состояния ≥4,51) □

устойчивое (средневзвешенная категория состояния <1,50) □

2.4. Средневзвешенная категория состояния насаждения: 2.92

Причины ослабления, повреждения насаждения: губка корневая (код 466); трутовик настоящий (код 355); воздействия шквалистых и ураганных ветров прошлых лет, повлекшие слом стволов деревьев (код 822); воздействия сильных ветров прошлых лет, повлекшие наклон более 10°, изгиб или вывал деревьев (код 821). Данные причины определены по следующим признакам: ажурность кроны; усыхание >3/4 ветвей в кроне прошлых лет; наличие плодовых тел трутовиков на стволе; слом ствола под кроной прошлых лет; усыхание от 1/4 до 1/2 ветвей в кроне прошлых лет; обрыв корней (вывал) прошлых лет; усыхание от 1/2 до 3/4 ветвей в кроне прошлых лет.

2.4.1. Заселено (отработано) стволовыми вредителями:

Вид вредителя	Порода	Встречаемость заселенных деревьев, % от запаса породы	Встречаемость отработанных деревьев, % от запаса породы	Степень заселения лесного насаждения
1	2	3	4	5
-	-	-	-	-

2.4.2. Повреждено огнем:

Вид пожара	Порода	Состояние корневых лап		Состояние корневой шейки		Высушивание луба		Обугленность древесины более 1/3 высоты ствола	
		% поврежденных огнем корней	% деревьев с данным повреждением	Обугленность древесины шейки по окружности (1/4; 1/2; 3/4; более 3/4)	% деревьев с данным повреждением	по окружности (1/4; 2/4; 3/4; более 3/4)	% деревьев с данным повреждением	по окружности ствола (менее 1/2; более 1/2)	% деревьев с данным повреждением
1	2	3	4	5	6	7	8	9	10
-	-								

2.4.3. Поражено болезнями:

Болезнь/возбудитель	Порода	Встречаемость, % от запаса насаждения	Степень поражения лесного насаждения
1	2	3	4
Губка корневая	С	18.6	средняя
Трутовик настоящий	Б	13.2	слабая

2.5. Выборке подлежит 31.8 % деревьев по запасу, в том числе:
без признаков ослабления 0 %,
ослабленных 0 %,
сильно ослабленных 0 %,
усыхающих 1.3 %, причины назначения: 466.
свежего сухостоя 0 %,
свежего ветровала 0 %,
свежего бурелома 0 %,
старого сухостоя 15.4 %,
старого ветровала 4 %,
старого бурелома 11.1 %.

2.6. Полнота лесного насаждения после уборки деревьев, подлежащих рубке, составит: 0.5

Критическая полнота для данной категории лесных насаждений и преобладающей породы составляет: 0.3

ЗАКЛЮЧЕНИЕ к инструментальному обследованию участка.

Фактическая таксационная характеристика лесного насаждения соответствует таксационному описанию. Насаждение подвержено негативному воздействию, насаждение с нарушенной устойчивостью, в целях улучшения санитарного и лесопатологического состояния участка назначается проведение ВСР на площади 0.8 га.

Участковое лесничество	Урочище (дача)	Квартал	Выдел	Площадь выдела, га	ЛП выдел	Площадь ЛП выдела	Вид мероприятия	Площадь мероприятия, га	Породы	Доля выбираемой древесины по запасу, %	Рекомендуемый срок проведения мероприятия
1	2	3	4	5	6	7	8	9	10	11	12
Яманское	-	113	15	5.7	1	0.8	ВСР	0.8	С, Б.	31.8	2023-2025 годы

Ведомость временной пробной площади и абрис участка леса прилагаются (приложение 2 и 3 к акту).

РЕКОМЕНДАЦИИ по проведению мероприятий, не относящихся к мероприятиям по предупреждению распространения вредных организмов: нет.

Дата проведения ЛПО: 16.10.2023 года.
Дата составления документа: 10.11.2023 года.

Исполнитель работ по проведению лесопатологического обследования:
Фамилия, имя и отчество (при наличии): Лодыгин А.В.
Организация: ООО НПП "АЦЛПИ"
Должность: Инженер лесопатолог
Подпись _____ Лодыгин
Телефон: 8 (952) 555 53 14

Приложение 1.1
к акту лесопатологического обследования № 634

Результаты проведения лесопатологического обследования лесных насаждений
за Октябрь месяц 2023 г.

Субъект Российской Федерации: Липецкая область. Лесничество: Грязинское.
Участковое лесничество: Яманское. Урочище (лесная дача): -.

Номер квартала	Номер выдела	Площадь выдела, га	Целевое назначение лесов	Категория защитных лесов	ОЗУ	Номер лп выдела	Площадь лп выдела, га	Таксационная характеристика лесного насаждения									Число деревьев на временной пробной площади, шт.	Распределение деревьев по категориям состояния, % от запаса															Причина ослабления, повреждения	Подлежит рубке, % от запаса	Назначенные мероприятия	
								состав	порода	возраст	средняя высота, м	средний диаметр, см	тип леса	полнота	бонитет	запас, куб. м/га		без признаков ослабления		ослабленные		сильно ослабленные		усыхающие		свежий сухостой	свежий ветровал	свежий бурелом	старый сухостой	старый ветровал	старый бурелом			вид	площадь, га
																		Н	Р	Н	Р	Н	Р	Н	Р											
1	2	3	4	5	6	7	8	9	10	11	12	13	14	15	16	17	18	19	20	21	22	23	24	25	26	27	28	29	30	31	32	33	34	35	36
113	15	5.7	Защитные леса	лесостепные леса (леса, расположенные в степной зоне, лесостепной зоне, выполняющие защитные функции)	нет	1	0.8	9С1Б	**Всего**	69	23	24	ССРТ	0.7	1	260	552	10.4		49.6		8.2			1.3				15.4	4.0	11.1	466; 355; 822; 821.	31.8	ВСР	0.8
									С	-	-	-	-	-	-	-	443	12.3		56.3		9.3			1.6				18.3	2.2			22.1		
									Б	-	-	-	-	-	-	-	109			13.6		2.0								13.6	70.8		84.4		
										-	-	-	-	-	-	-																			

Условные обозначения: Н - деревья не подлежат рубке; Р - деревья подлежат рубке.
Исполнитель работ по проведению лесопатологического обследования:

Фамилия, имя и отчество (при наличии) Лодыгин А.В. _____
Дата составления документа: 10.11.2023 года. Тел. 8 (952) 555 53 14

Приложение 2
к акту лесопатологического обследования № 634

ВРЕМЕННАЯ ПРОБНАЯ ПЛОЩАДЬ

1.1 Субъект Российской Федерации: Липецкая область.

Лесничество: Грязинское.

Участковое лесничество: Яманское.

Урочище (дача): -.

Квартал: 113. Выдел: 15. Площадь выдела: 5.7 га.

Лесопатологичекий выдел: 1. Площадь лесопатологического выдела: 0.8 га.

1.2 Метод перечета: сплошной перечет.

Количество лент/площадок: -.

Размеры площадок: -.

Размер временной пробной площади: 0.8 га.

1.3 Фактичекая таксационная характеристика насаждения:

состав: 9С1Б; возраст: 69 лет; тип леса: ССРТ; полнота: 0.7

бонитет: 1; запас на га: 260 кбм; возобновление: отсутствует.

1.4 Номер очага вредных организмов: б/н.

Тип очага вредных организмов: хронический.

Фаза развития очага вредных организмов: кризис.

1.5 Причины ослабления, повреждения насаждения и время: губка корневая (код 466); трутовик настоящий (код 355); воздействия шквалистых и ураганных ветров прошлых лет, повлекшие слом стволов деревьев (код 822); воздействия сильных ветров прошлых лет, повлекшие наклон более 10°, изгиб или вывал деревьев (код 821). Время повреждения: 2020-2022 гг. Состояние насаждения: с нарушенной устойчивостью, СКС насаждения 2.92.

1.6 Назначенные мероприятия: ВСР.

Исполнитель работ по проведению лесопатологического обследования:

Фамилия, имя и отчество (при наличии) Лодыгин А.В. Лодыгин _____

Дата составления документа: 10.11.2023 года. Тел. 8 (952) 555 53 14

ВЕДОМОСТЬ ПЕРЕЧЕТА ДЕРЕВЬЕВ

Итоговая ведомость по насаждению. СКС насаждения: 2.92.

Ступени толщины см	Количество деревьев по категориям состояния, шт.																Всего	
	1		2		3		4		5		5 (а,б,в)			5 (г,д,е)			шт./ куб.м.	в т.ч. подлежит рубке, %
	Н	З	Н	З	Н	З	Н	З	Н	З	Н	З	О	Н	З	О		
1	**2**	**3**	**4**	**5**	**6**	**7**	**8**	**9**	**10**	**11**	**12**	**13**	**14**	**15**	**16**	**17**	**18**	**19**
8	1		5		1												7/0.21	
12	2		12		2			1							28		45/3.47	5.3
16	4		21		3			1							47		76/11.88	8.7
20	13		63		11			2							51		140/38.64	9.6
24	18		84		14			3							49		168/72.92	9.4
28	9		42		7			1							21		80/49.42	4.0
32	3		13		2										9		27/22.26	1.6
36	1		7		1												9/9.81	
-																		
-																		
итого, шт	51		247		41			8							205		552	38.6
итого, куб.м.	21.67		103.59		17.02			2.75							63.58		208.61	31.8
итого, куб,%	10.4		49.6		8.2			1.3							30.5		100.0	31.8

Условные обозначения: Н - не заселено (не поражено, не повреждено), З - заселено стволовыми вредителями (поражено болезнями, повреждено огнем), О - отработано вредителями.

Порода1: С. СКС породы: 2.62.

Ступени толщины см	Количество деревьев по категориям состояния, шт.																Всего	
	1		2		3		4		5		5 (а,б,в)			5 (г,д,е)			шт./ куб.м.	в т.ч. подлежит рубке, %
	Н	З	Н	З	Н	З	Н	З	Н	З	Н	З	О	Н	З	О		
1	**2**	**3**	**4**	**5**	**6**	**7**	**8**	**9**	**10**	**11**	**12**	**13**	**14**	**15**	**16**	**17**	**18**	**19**
8	1		5		1												7/0.21	
12	2		11		2			1							16		32/2.56	3.8
16	4		20		3			1							20		48/7.68	4.7
20	13		60		10			2							27		112/31.36	6.5
24	18		80		13			3							34		148/65.12	8.4
28	9		40		7			1							9		66/41.58	2.3
32	3		12		2										4		21/17.64	0.9
36	1		7		1												9/9.81	
-																		
-																		
итого, шт	51		235		39			8							110		443	26.6
итого, куб.м.	21.67		99.14		16.37			2.75							36.03		175.96	22.1
итого, куб,%	12.3		56.3		9.3			1.6							20.5		100.0	22.1

Причины назначения в рубку деревьев категорий состояния:

1	
2	
3	
4	466.

Порода2: Б. СКС породы: 4.55.

Ступени толщины см	Количество деревьев по категориям состояния, шт.																Всего	
	1		2		3		4		5		5 (а,б,в)			5 (г,д,е)			шт./ куб.м.	в т.ч. подлежит рубке, %
	Н	З	Н	З	Н	З	Н	З	Н	З	Н	З	О	Н	З	О		
1	**2**	**3**	**4**	**5**	**6**	**7**	**8**	**9**	**10**	**11**	**12**	**13**	**14**	**15**	**16**	**17**	**18**	**19**
12			1												12		13/0.91	11.0
16			1												27		28/4.2	24.8
20			3		1										24		28/7.28	22.0
24			4		1										15		20/7.8	13.8
28			2												12		14/7.84	11.0
32			1												5		6/4.62	4.6
-																		
-																		
-																		
-																		
итого, шт			12		2										95		109	87.2
итого, куб.м.			4.45		0.65										27.55		32.65	84.4
итого, куб,%			13.6		2.0										84.4		100.0	84.4

Причины назначения в рубку деревьев категорий состояния:

1	
2	
3	
4	

Приложение 3
к акту лесопатологического обследования № 634

Абрис участка леса

Масштаб 1:10000

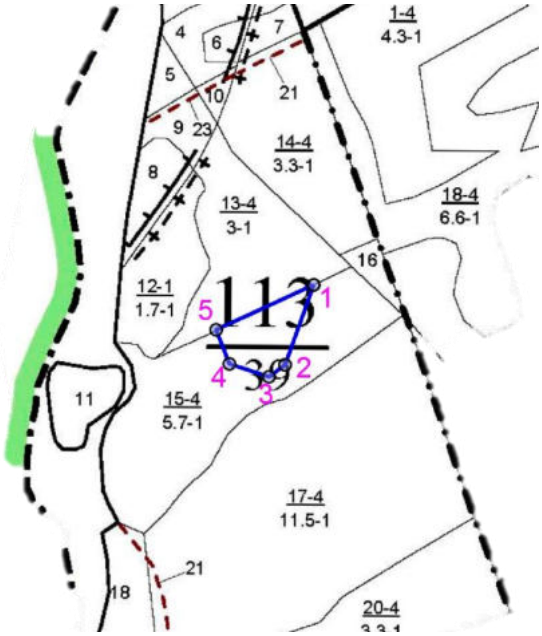

Условные обозначения:

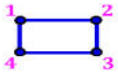

границы обследованных выделов

№ квартала	№ выдела	№ ЛП выдела	Размеры ленты (круговой площадки) перечета					Координаты ПП	
			№ ленты (площадки)	Длина, м	Ширина, м	Радиус, м	Площадь, га		
113	15	1	Сплошной перечет				0.80		

Пространственное размещение лесопатологических выделов
(включается в Акт при выделении лесопатологических выделов, для указания пространственного расположения поврежденных и погибших насаждений)

Номера точек	Координаты		Длина, м
1->2	52.35652°	39.43351°	112
2->3	52.35557°	39.43296°	27.4
3->4	52.35542°	39.43264°	55.2
4->5	52.35558°	39.43187°	48.9
5->1	52.35599°	39.43161°	141.9

Исполнитель работ по проведению лесопатологического обследования:

Лодыгин

Фамилия, имя и отчество (при наличии) Лодыгин А.В. _____

Дата составления документа: 10.11.2023 года. Тел. 8 (952) 555 53 14

2. Инструментальное (детальное) обследование лесных насаждений.

2.1. Лесничество: Грязинское, участковое лесничество: Яманское,
Урочище (дача): -, Квартал 113 Выдел 15 Лесопатологический выдел: 2.

Наличие ограничений или особенностей участка, влияющих на назначение СОМ: ГЗРЗЗ "Колодецкий"

имеется угроза возникновения очагов вредных организмов; имеется угроза увеличения пожарной опасности в лесах.

2.2. Фактическая таксационная характеристика лесного насаждения соответствует таксационному описанию.

2.3. Состояние насаждений:

с нарушенной устойчивостью (средневзвешенная категория состояния ≥1,51-≤4,50) ■

с утраченной устойчивостью (средневзвешенная категория состояния ≥4,51) □

устойчивое (средневзвешенная категория состояния <1,50) □

2.4. Средневзвешенная категория состояния насаждения: 4.10

Причины ослабления, повреждения насаждения: губка корневая (код 466); трутовик настоящий (код 355); воздействия шквалистых и ураганных ветров прошлых лет, повлекшие слом стволов деревьев (код 822); воздействия сильных ветров прошлых лет, повлекшие наклон более 10°, изгиб или вывал деревьев (код 821). Данные причины определены по следующим признакам: усыхание >3/4 ветвей в кроне прошлых лет; усыхание от 1/4 до 1/2 ветвей в кроне прошлых лет; наличие плодовых тел трутовиков на стволе; ажурность кроны; усыхание от 1/2 до 3/4 ветвей в кроне прошлых лет; слом ствола под кроной прошлых лет; усыхание >3/4 ветвей в кроне свежее; обрыв корней (вывал) прошлых лет.

2.4.1. Заселено (отработано) стволовыми вредителями:

Вид вредителя	Порода	Встречаемость заселенных деревьев, % от запаса породы	Встречаемость отработанных деревьев, % от запаса породы	Степень заселения лесного насаждения
1	2	3	4	5
-	-	-	-	-

2.4.2. Повреждено огнем:

Вид пожара	Порода	Состояние корневых лап		Состояние корневой шейки		Высушивание луба		Обугленность древесины более 1/3 высоты ствола	
		% поврежденных огнем корней	% деревьев с данным повреждением	Обугленность древесины шейки по окружности (1/4; 1/2; 3/4; более 3/4)	% деревьев с данным повреждением	по окружности (1/4; 2/4; 3/4; более 3/4)	% деревьев с данным повреждением	по окружности ствола (менее 1/2; более 1/2)	% деревьев с данным повреждением
1	2	3	4	5	6	7	8	9	10
-	-								

2.4.3. Поражено болезнями:

Болезнь/возбудитель	Порода	Встречаемость, % от запаса насаждения	Степень поражения лесного насаждения
1	2	3	4
Губка корневая	С	67.1	сильная
Трутовик настоящий	Б	12.6	слабая

2.5. Выборке подлежит 79.7 % деревьев по запасу, в том числе:
без признаков ослабления 0 %,
ослабленных 0 %,
сильно ослабленных 19.8 %, причины назначения: 466.
усыхающих 3.3 %, причины назначения: 466.
свежего сухостоя 2.8 %,
свежего ветровала 0 %,
свежего бурелома 0 %,
старого сухостоя 45.5 %,
старого ветровала 2.6 %,
старого бурелома 5.7 %.

2.6. Полнота лесного насаждения после уборки деревьев, подлежащих рубке, составит: 0.1

Критическая полнота для данной категории лесных насаждений и преобладающей породы составляет: 0.3

ЗАКЛЮЧЕНИЕ к инструментальному обследованию участка.

Фактическая таксационная характеристика лесного насаждения соответствует таксационному описанию. Насаждение подвержено негативному воздействию, насаждение с нарушенной устойчивостью, в целях улучшения санитарного и лесопатологического состояния участка назначается проведение ССР на площади 2 га.

Участковое лесничество	Урочище (дача)	Квартал	Выдел	Площадь выдела, га	ЛП выдел	Площадь ЛП выдела	Вид мероприятия	Площадь мероприятия, га	Породы	Доля выбираемой древесины по запасу, %	Рекомендуемый срок проведения мероприятия
1	2	3	4	5	6	7	8	9	10	11	12
Яманское	-	113	15	5.7	2	2	ССР	2.0	С, Б.	100	2023-2025 годы

Ведомость временной пробной площади и абрис участка леса прилагаются (приложение 2 и 3 к акту).

РЕКОМЕНДАЦИИ по проведению мероприятий, не относящихся к мероприятиям по предупреждению распространения вредных организмов: нет.

Дата проведения ЛПО: 16.10.2023 года.
Дата составления документа: 10.11.2023 года.

Исполнитель работ по проведению лесопатологического обследования:
Фамилия, имя и отчество (при наличии): Лодыгин А.В.
Организация: ООО НПП "АЦЛПИ"
Должность: Инженер лесопатолог
Подпись Лодыгин
Телефон: 8 (952) 555 53 14

Приложение 1.1
к акту лесопатологического обследования № 634

Результаты проведения лесопатологического обследования лесных насаждений
за Октябрь месяц 2023 г.

Субъект Российской Федерации: Липецкая область. Лесничество: Грязинское.
Участковое лесничество: Яманское. Урочище (лесная дача): -.

Номер квартала	Номер выдела	Площадь выдела, га	Целевое назначение лесов	Категория защитных лесов	ОЗУ	Номер лп выдела	Площадь лп выдела, га	Таксационная характеристика лесного насаждения									Число деревьев на временной пробной площади, шт.	Распределение деревьев по категориям состояния, % от запаса															Причина ослабления, повреждения	Подлежит рубке, % от запаса	Назначенные мероприятия	
								состав	порода	возраст	средняя высота, м	средний диаметр, см	тип леса	полнота	бонитет	запас, куб. м/га		без признаков ослабления		ослабленные		сильно ослабленные		усыхающие		свежий сухостой	свежий ветровал	свежий бурелом	старый сухостой	старый ветровал	старый бурелом			вид	площадь, га
																		Н	Р	Н	Р	Н	Р	Н	Р											
1	2	3	4	5	6	7	8	9	10	11	12	13	14	15	16	17	18	19	20	21	22	23	24	25	26	27	28	29	30	31	32	33	34	35	36
113	15	5.7	Защитные леса	лесостепные леса (леса, расположенные в степной зоне, лесостепной зоне, выполняющие защитные функции)	нет	2	2.0	9С1Б	**Всего**	69	23	24	ССРТ	0.7	1	260	1072			11.6		3.2	19.8	5.5	3.3	2.8			45.5	2.6	5.7	466; 355; 822; 821.	79.7	ССР	2.0
									С	-	-	-	-	-	-	-	827			14.7			25.2		4.2	3.5			50.5	1.9			85.3		
									Б	-	-	-	-	-	-	-	245					15.1		25.7					26.9	5.5	26.8		59.2		
										-	-	-	-	-	-	-																			

Условные обозначения: Н - деревья не подлежат рубке; Р - деревья подлежат рубке.
Исполнитель работ по проведению лесопатологического обследования:

Фамилия, имя и отчество (при наличии) Лодыгин А.В. _____
Дата составления документа: 10.11.2023 года. Тел. 8 (952) 555 53 14

Приложение 2
к акту лесопатологического обследования № 634

ВРЕМЕННАЯ ПРОБНАЯ ПЛОЩАДЬ

1.1 Субъект Российской Федерации: Липецкая область.

Лесничество: Грязинское.

Участковое лесничество: Яманское.

Урочище (дача): -.

Квартал: 113. Выдел: 15. Площадь выдела: 5.7 га.

Лесопатологичекий выдел: 2. Площадь лесопатологического выдела: 2 га.

1.2 Метод перечета: сплошной перечет.

Количество лент/площадок: -.

Размеры площадок: -.

Размер временной пробной площади: 2 га.

1.3 Фактичекая таксационная характеристика насаждения:

состав: 9С1Б; возраст: 69 лет; тип леса: ССРТ; полнота: 0.7

бонитет: 1; запас на га: 260 кбм; возобновление: отсутствует.

1.4 Номер очага вредных организмов: б/н.

Тип очага вредных организмов: хронический.

Фаза развития очага вредных организмов: кризис.

1.5 Причины ослабления, повреждения насаждения и время: губка корневая (код 466); трутовик настоящий (код 355); воздействия шквалистых и ураганных ветров прошлых лет, повлекшие слом стволов деревьев (код 822); воздействия сильных ветров прошлых лет, повлекшие наклон более 10°, изгиб или вывал деревьев (код 821). Время повреждения: 2020-2022 гг. Состояние насаждения: с нарушенной устойчивостью, СКС насаждения 4.10.

1.6 Назначенные мероприятия: ССР.

Исполнитель работ по проведению лесопатологического обследования:

Фамилия, имя и отчество (при наличии) Лодыгин А.В. Лодыгин _____

Дата составления документа: 10.11.2023 года. Тел. 8 (952) 555 53 14

ВЕДОМОСТЬ ПЕРЕЧЕТА ДЕРЕВЬЕВ

Итоговая ведомость по насаждению. СКС насаждения: 4.10.

Ступени толщины см	Количество деревьев по категориям состояния, шт.																Всего	
	1		2		3		4		5		5 (а,б,в)			5 (г,д,е)			шт./ куб.м.	в т.ч. подлежит рубке, %
	Н	З	Н	З	Н	З	Н	З	Н	З	Н	З	О	Н	З	О		
1	**2**	**3**	**4**	**5**	**6**	**7**	**8**	**9**	**10**	**11**	**12**	**13**	**14**	**15**	**16**	**17**	**18**	**19**
12			5		5	8	8	1				1			36		64/4.81	4.3
16			24		3	41	8	7				6			103		192/30.43	14.6
20			32		6	53	9	10				7			131		248/68.74	18.8
24			30		12	50	20	8				7			148		275/117.2	19.8
28			25		9	41	16	7				6			121		225/137.55	16.3
32			5		2	8	3	1				1			25		45/36.96	3.3
36			1			4		1				1			10		17/18.39	1.5
40			1			2									3		6/8.22	0.5
-																		
-																		
итого, шт			123		37	207	64	35				29			577		1072	79.1
итого, куб.м.			48.81		13.62	83.69	23.17	13.86				11.79			227.36		422.3	79.7
итого, куб,%			11.6		3.2	19.8	5.5	3.3				2.8			53.8		100.0	79.7

Условные обозначения: Н - не заселено (не поражено, не повреждено), З - заселено стволовыми вредителями (поражено болезнями, повреждено огнем), О - отработано вредителями.

Порода1: С. СКС породы: 4.01.

Ступени толщины см	Количество деревьев по категориям состояния, шт.																Всего	
	1		2		3		4		5		5 (а,б,в)			5 (г,д,е)			шт./ куб.м.	в т.ч. подлежит рубке, %
	Н	З	Н	З	Н	З	Н	З	Н	З	Н	З	О	Н	З	О		
1	**2**	**3**	**4**	**5**	**6**	**7**	**8**	**9**	**10**	**11**	**12**	**13**	**14**	**15**	**16**	**17**	**18**	**19**
12			5			8		1				1			18		33/2.64	3.4
16			24			41		7				6			85		163/26.08	16.8
20			32			53		10				7			111		213/59.64	21.9
24			30			50		8				7			104		199/87.56	20.4
28			25			41		7				6			86		165/103.95	16.9
32			5			8		1				1			18		33/27.72	3.4
36			1			4		1				1			8		15/16.35	1.7
40			1			2									3		6/8.22	0.6
-																		
-																		
итого, шт			123			207		35				29			433		827	85.1
итого, куб.м.			48.81			83.69		13.86				11.79			174.01		332.16	85.3
итого, куб,%			14.7			25.2		4.2				3.5			52.4		100.0	85.3

Причины назначения в рубку деревьев категорий состояния:

1	
2	
3	466.
4	466.

Порода2: Б. СКС породы: 4.44.

Ступени толщины см	Количество деревьев по категориям состояния, шт.																Всего	
	1		2		3		4		5		5 (а,б,в)			5 (г,д,е)			шт./ куб.м.	в т.ч. подлежит рубке, %
	Н	З	Н	З	Н	З	Н	З	Н	З	Н	З	О	Н	З	О		
1	**2**	**3**	**4**	**5**	**6**	**7**	**8**	**9**	**10**	**11**	**12**	**13**	**14**	**15**	**16**	**17**	**18**	**19**
12					5		8								18		31/2.17	7.3
16					3		8								18		29/4.35	7.3
20					6		9								20		35/9.1	8.2
24					12		20								44		76/29.64	18.0
28					9		16								35		60/33.6	14.3
32					2		3								7		12/9.24	2.9
36															2		2/2.04	0.8
-																		
-																		
-																		
итого, шт					37		64								144		245	58.8
итого, куб.м.					13.62		23.17								53.35		90.14	59.2
итого, куб,%					15.1		25.7								59.2		100.0	59.2

Причины назначения в рубку деревьев категорий состояния:

1	
2	
3	
4	

Приложение 3
к акту лесопатологического обследования № 634

Абрис участка леса

Масштаб 1:10000

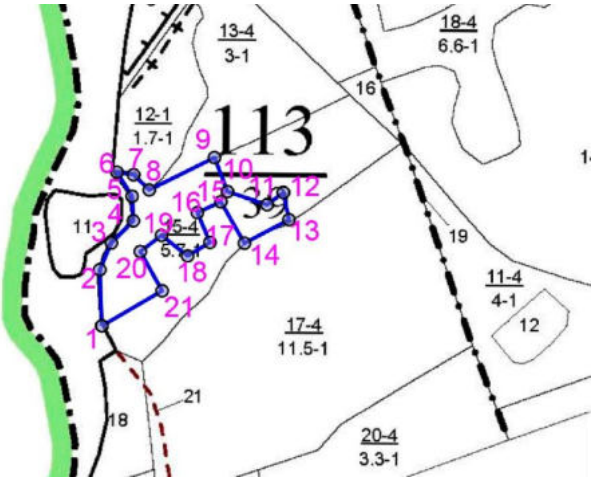

Условные обозначения:

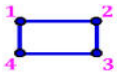

границы обследованных выделов

№ квартала	№ выдела	№ ЛП выдела	Размеры ленты (круговой площадки) перечета					Координаты ПП	
			№ ленты (площадки)	Длина, м	Ширина, м	Радиус, м	Площадь, га		
113	15	2	Сплошной перечет				2.00		

Пространственное размещение лесопатологических выделов
(включается в Акт при выделении лесопатологических выделов, для указания пространственного расположения поврежденных и погибших насаждений)

Номера точек	Координаты		Длина, м
1->2	52.35397°	39.42943°	74.8
2->3	52.35464°	39.42939°	38.9
3->4	52.35496°	39.42962°	41.2
4->5	52.35523°	39.43004°	32.8
5->6	52.35552°	39.43002°	37.8
6->7	52.35581°	39.42972°	22.2
7->8	52.35578°	39.43005°	28.9
8->9	52.3556°	39.43035°	96.3
9->10	52.35598°	39.43162°	48.4
10->11	52.35558°	39.43187°	55.1
11->12	52.35542°	39.43264°	26.9
12->13	52.35557°	39.43296°	37
13->14	52.35524°	39.43307°	66.5
14->15	52.35496°	39.4322°	63.3
15->16	52.35546°	39.43174°	34.2
16->17	52.35533°	39.43129°	43
17->18	52.35497°	39.43153°	34.5
18->19	52.35481°	39.4311°	44
19->20	52.35505°	39.43059°	35.3
20->21	52.35486°	39.43018°	59.7
21->1	52.35439°	39.4306°	92.1

Исполнитель работ по проведению лесопатологического обследования:

Лодыгин

Фамилия, имя и отчество (при наличии) Лодыгин А.В. _____

Дата составления документа: 10.11.2023 года. Тел. 8 (952) 555 53 14

2. Инструментальное (детальное) обследование лесных насаждений.

2.1. Лесничество: Грязинское, участковое лесничество: Яманское,
Урочище (дача): -, Квартал 113 Выдел 15 Лесопатологический выдел: 3.

Наличие ограничений или особенностей участка, влияющих на назначение СОМ: ГЗРЗЗ "Колодецкий"

имеется угроза возникновения очагов вредных организмов; имеется угроза увеличения пожарной опасности в лесах.

2.2. Фактическая таксационная характеристика лесного насаждения соответствует таксационному описанию.

2.3. Состояние насаждений:

с нарушенной устойчивостью (средневзвешенная категория состояния ≥1,51-≤4,50) ■

с утраченной устойчивостью (средневзвешенная категория состояния ≥4,51) □

устойчивое (средневзвешенная категория состояния <1,50) □

2.4. Средневзвешенная категория состояния насаждения: 3.10

Причины ослабления, повреждения насаждения: губка корневая (код 466); трутовик настоящий (код 355); воздействия сильных ветров прошлых лет, повлекшие наклон более 10°, изгиб или вывал деревьев (код 821); воздействия шквалистых и ураганных ветров прошлых лет, повлекшие слом стволов деревьев (код 822). Данные причины определены по следующим признакам: ажурность кроны; усыхание >3/4 ветвей в кроне прошлых лет; наличие плодовых тел трутовиков на стволе; обрыв корней (вывал) прошлых лет; усыхание >3/4 ветвей в кроне свежее; усыхание от 1/2 до 3/4 ветвей в кроне прошлых лет; слом ствола под кроной прошлых лет; усыхание от 1/4 до 1/2 ветвей в кроне прошлых лет.

2.4.1. Заселено (отработано) стволовыми вредителями:

Вид вредителя	Порода	Встречаемость заселенных деревьев, % от запаса породы	Встречаемость отработанных деревьев, % от запаса породы	Степень заселения лесного насаждения
1	2	3	4	5
-	-	-	-	-

2.4.2. Повреждено огнем:

Вид пожара	Порода	Состояние корневых лап		Состояние корневой шейки		Высушивание луба		Обугленность древесины более 1/3 высоты ствола	
		% поврежденных огнем корней	% деревьев с данным повреждением	Обугленность древесины шейки по окружности (1/4; 1/2; 3/4; более 3/4)	% деревьев с данным повреждением	по окружности (1/4; 2/4; 3/4; более 3/4)	% деревьев с данным повреждением	по окружности ствола (менее 1/2; более 1/2)	% деревьев с данным повреждением
1	2	3	4	5	6	7	8	9	10
-	-								

2.4.3. Поражено болезнями:

Болезнь/возбудитель	Порода	Встречаемость, % от запаса насаждения	Степень поражения лесного насаждения
1	2	3	4
Губка корневая	С	22	средняя
Трутовик настоящий	Б	17	слабая

2.5. Выборке подлежит 39 % деревьев по запасу, в том числе:
без признаков ослабления 0 %,
ослабленных 0 %,
сильно ослабленных 0 %,
усыхающих 3.6 %, причины назначения: 466.
свежего сухостоя 4.9 %,
свежего ветровала 0 %,
свежего бурелома 0 %,
старого сухостоя 20 %,
старого ветровала 6.9 %,
старого бурелома 3.6 %.

2.6. Полнота лесного насаждения после уборки деревьев, подлежащих рубке, составит: 0.4

Критическая полнота для данной категории лесных насаждений и преобладающей породы составляет: 0.3

ЗАКЛЮЧЕНИЕ к инструментальному обследованию участка.

Фактическая таксационная характеристика лесного насаждения соответствует таксационному описанию. Насаждение подвержено негативному воздействию, насаждение с нарушенной устойчивостью, в целях улучшения санитарного и лесопатологического состояния участка назначается проведение ВСР на площади 0.8 га.

Участковое лесничество	Урочище (дача)	Квартал	Выдел	Площадь выдела, га	ЛП выдел	Площадь ЛП выдела	Вид мероприятия	Площадь мероприятия, га	Породы	Доля выбираемой древесины по запасу, %	Рекомендуемый срок проведения мероприятия
1	2	3	4	5	6	7	8	9	10	11	12
Яманское	-	113	15	5.7	3	0.8	ВСР	0.8	С, Б.	39	2023-2025 годы

Ведомость временной пробной площади и абрис участка леса прилагаются (приложение 2 и 3 к акту).

РЕКОМЕНДАЦИИ по проведению мероприятий, не относящихся к мероприятиям по предупреждению распространения вредных организмов: нет.

Дата проведения ЛПО: 16.10.2023 года.
Дата составления документа: 10.11.2023 года.

Исполнитель работ по проведению лесопатологического обследования:
Фамилия, имя и отчество (при наличии): Лодыгин А.В.
Организация: ООО НПП "АЦЛПИ"
Должность: Инженер лесопатолог
Подпись Лодыгин
Телефон: 8 (952) 555 53 14

Приложение 1.1
к акту лесопатологического обследования № 634

Результаты проведения лесопатологического обследования лесных насаждений
за Октябрь месяц 2023 г.

Субъект Российской Федерации: Липецкая область. Лесничество: Грязинское.
Участковое лесничество: Яманское. Урочище (лесная дача): -.

Номер квартала	Номер выдела	Площадь выдела, га	Целевое назначение лесов	Категория защитных лесов	ОЗУ	Номер лп выдела	Площадь лп выдела, га	Таксационная характеристика лесного насаждения									Число деревьев на временной пробной площади, шт.	Распределение деревьев по категориям состояния, % от запаса															Причина ослабления, повреждения	Подлежит рубке, % от запаса	Назначенные мероприятия	
								состав	порода	возраст	средняя высота, м	средний диаметр, см	тип леса	полнота	бонитет	запас, куб. м/га		без признаков ослабления		ослабленные		сильно ослабленные		усыхающие		свежий сухостой	свежий ветровал	свежий бурелом	старый сухостой	старый ветровал	старый бурелом			вид	площадь, га
																		Н	Р	Н	Р	Н	Р	Н	Р										
1	2	3	4	5	6	7	8	9	10	11	12	13	14	15	16	17	18	19	20	21	22	23	24	25	26	27	28	29	30	31	32	33	34	35	36
113	15	5.7	Защитные леса	лесостепные леса (леса, расположенные в степной зоне, лесостепной зоне, выполняющие защитные функции)	нет	3	0.8	9С1Б	**Всего**	69	23	24	ССРТ	0.7	1	260	546	5.7		53.3		1.4		0.6	3.6	4.9			20.0	6.9	3.6	466; 355; 821; 822.	39.0	ВСР	0.8
									С	-	-	-	-	-	-	-	407	7.2		64.9					4.5	6.3			14.8	2.3			27.9		
									Б	-	-	-	-	-	-	-	139			10.1		6.7		2.7					39.2	24.2	17.1		80.5		
										-	-	-	-	-	-	-																			

Условные обозначения: Н - деревья не подлежат рубке; Р - деревья подлежат рубке.
Исполнитель работ по проведению лесопатологического обследования:

Фамилия, имя и отчество (при наличии) Лодыгин А.В. Лодыгин
Дата составления документа: 10.11.2023 года. Тел. 8 (952) 555 53 14

Приложение 2
к акту лесопатологического обследования № 634

ВРЕМЕННАЯ ПРОБНАЯ ПЛОЩАДЬ

1.1 Субъект Российской Федерации: Липецкая область.

Лесничество: Грязинское.

Участковое лесничество: Яманское.

Урочище (дача): -.

Квартал: 113. Выдел: 15. Площадь выдела: 5.7 га.

Лесопатологичекий выдел: 3. Площадь лесопатологического выдела: 0.8 га.

1.2 Метод перечета: сплошной перечет.

Количество лент/площадок: -.

Размеры площадок: -.

Размер временной пробной площади: 0.8 га.

1.3 Фактичекая таксационная характеристика насаждения:

состав: 9С1Б; возраст: 69 лет; тип леса: ССРТ; полнота: 0.7

бонитет: 1; запас на га: 260 кбм; возобновление: отсутствует.

1.4 Номер очага вредных организмов: б/н.

Тип очага вредных организмов: хронический.

Фаза развития очага вредных организмов: кризис.

1.5 Причины ослабления, повреждения насаждения и время: губка корневая (код 466); трутовик настоящий (код 355); воздействия сильных ветров прошлых лет, повлекшие наклон более 10°, изгиб или вывал деревьев (код 821); воздействия шквалистых и ураганных ветров прошлых лет, повлекшие слом стволов деревьев (код 822). Время повреждения: 2020-2022 гг. Состояние насаждения: с нарушенной устойчивостью, СКС насаждения 3.10.

1.6 Назначенные мероприятия: ВСР.

Исполнитель работ по проведению лесопатологического обследования:

Фамилия, имя и отчество (при наличии) Лодыгин А.В. Лодыгин _____

Дата составления документа: 10.11.2023 года. Тел. 8 (952) 555 53 14

ВЕДОМОСТЬ ПЕРЕЧЕТА ДЕРЕВЬЕВ

Итоговая ведомость по насаждению. СКС насаждения: 3.10.

Ступени толщины см	Количество деревьев по категориям состояния, шт.																Всего	
	1		2		3		4		5		5 (а,б,в)			5 (г,д,е)			шт./ куб.м.	в т.ч. подлежит рубке, %
	Н	З	Н	З	Н	З	Н	З	Н	З	Н	З	О	Н	З	О		
1	**2**	**3**	**4**	**5**	**6**	**7**	**8**	**9**	**10**	**11**	**12**	**13**	**14**	**15**	**16**	**17**	**18**	**19**
8			5														5/0.15	
12	1		13					3				4			27		48/3.66	6.2
16	2		23		1			4				5			47		82/12.77	10.3
20	7		68		2		1	5				6			35		124/34.22	8.4
24	10		90		3		1	7				9			43		163/70.17	10.8
28	5		46		2		1	2				3			22		81/49.7	4.9
32	1		14					1				2			14		32/26.11	3.1
36	1		7												2		10/10.9	0.4
40															1		1/1.37	0.2
более 40																		
итого, шт	27		266		8		3	22				29			191		546	44.3
итого, куб.м.	11.84		111.39		2.96		1.21	7.46				10.33			63.86		209.05	39.0
итого, куб,%	5.7		53.3		1.4		0.6	3.6				4.9			30.5		100.0	39.0

Условные обозначения: Н - не заселено (не поражено, не повреждено), З - заселено стволовыми вредителями (поражено болезнями, повреждено огнем), О - отработано вредителями.

Порода1: С. СКС породы: 2.72.

Ступени толщины см	Количество деревьев по категориям состояния, шт.																Всего	
	1		2		3		4		5		5 (а,б,в)			5 (г,д,е)			шт./ куб.м.	в т.ч. подлежит рубке, %
	Н	З	Н	З	Н	З	Н	З	Н	З	Н	З	О	Н	З	О		
1	**2**	**3**	**4**	**5**	**6**	**7**	**8**	**9**	**10**	**11**	**12**	**13**	**14**	**15**	**16**	**17**	**18**	**19**
8			5														5/0.15	
12	1		12					3				4			10		30/2.4	4.2
16	2		22					4				5			14		47/7.52	5.7
20	7		65					5				6			16		99/27.72	6.6
24	10		86					7				9			20		132/58.08	8.9
28	5		44					2				3			8		62/39.06	3.2
32	1		13					1				2			4		21/17.64	1.7
36	1		7												2		10/10.9	0.5
40															1		1/1.37	0.2
более 40																		
итого, шт	27		254					22				29			75		407	31.0
итого, куб.м.	11.84		106.94					7.46				10.33			28.27		164.84	27.9
итого, куб,%	7.2		64.9					4.5				6.3			17.1		100.0	27.9

Причины назначения в рубку деревьев категорий состояния:

1	
2	
3	
4	466.

Порода2: Б. СКС породы: 4.54.

Ступени толщины см	Количество деревьев по категориям состояния, шт.																Всего	
	1		2		3		4		5		5 (а,б,в)			5 (г,д,е)			шт./ куб.м.	в т.ч. подлежит рубке, %
	Н	З	Н	З	Н	З	Н	З	Н	З	Н	З	О	Н	З	О		
1	**2**	**3**	**4**	**5**	**6**	**7**	**8**	**9**	**10**	**11**	**12**	**13**	**14**	**15**	**16**	**17**	**18**	**19**
12			1												17		18/1.26	12.2
16			1		1										33		35/5.25	23.8
20			3		2		1								19		25/6.5	13.7
24			4		3		1								23		31/12.09	16.5
28			2		2		1								14		19/10.64	10.1
32			1												10		11/8.47	7.2
-																		
-																		
-																		
-																		
итого, шт			12		8		3								116		139	83.5
итого, куб.м.			4.45		2.96		1.21								35.59		44.21	80.5
итого, куб,%			10.1		6.7		2.7								80.5		100.0	80.5

Причины назначения в рубку деревьев категорий состояния:

1	
2	
3	
4	

Приложение 3
к акту лесопатологического обследования № 634

Абрис участка леса

Масштаб 1:10000

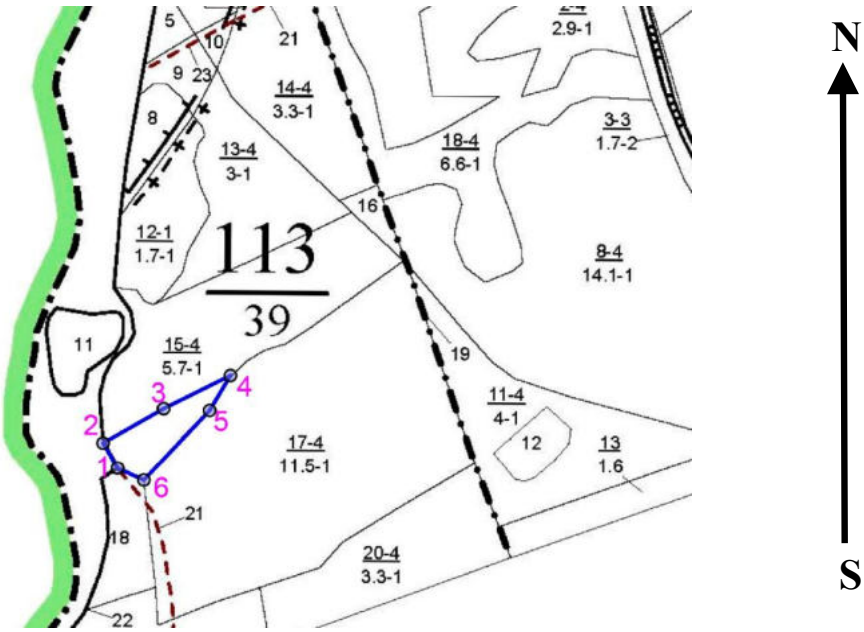

Условные обозначения: 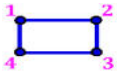 границы обследованных выделов

№ квартала	№ выдела	№ ЛП выдела	Размеры ленты (круговой площадки) перечета					Координаты ПП	
			№ ленты (площадки)	Длина, м	Ширина, м	Радиус, м	Площадь, га		
113	15	3	Сплошной перечет				0.80		

Пространственное размещение лесопатологических выделов
(включается в Акт при выделении лесопатологических выделов, для указания пространственного расположения поврежденных и погибших насаждений)

Номера точек	Координаты		Длина, м
1->2	52.35367°	39.42971°	38.4
2->3	52.35397°	39.42943°	92.2
3->4	52.35439°	39.4306°	98.9
4->5	52.35479°	39.4319°	54.4
5->6	52.35437°	39.43149°	127.1
6->1	52.35353°	39.43022°	38

Исполнитель работ по проведению лесопатологического обследования:

Лодыгин

Фамилия, имя и отчество (при наличии) Лодыгин А.В.

Дата составления документа: 10.11.2023 года. Тел. 8 (952) 555 53 14